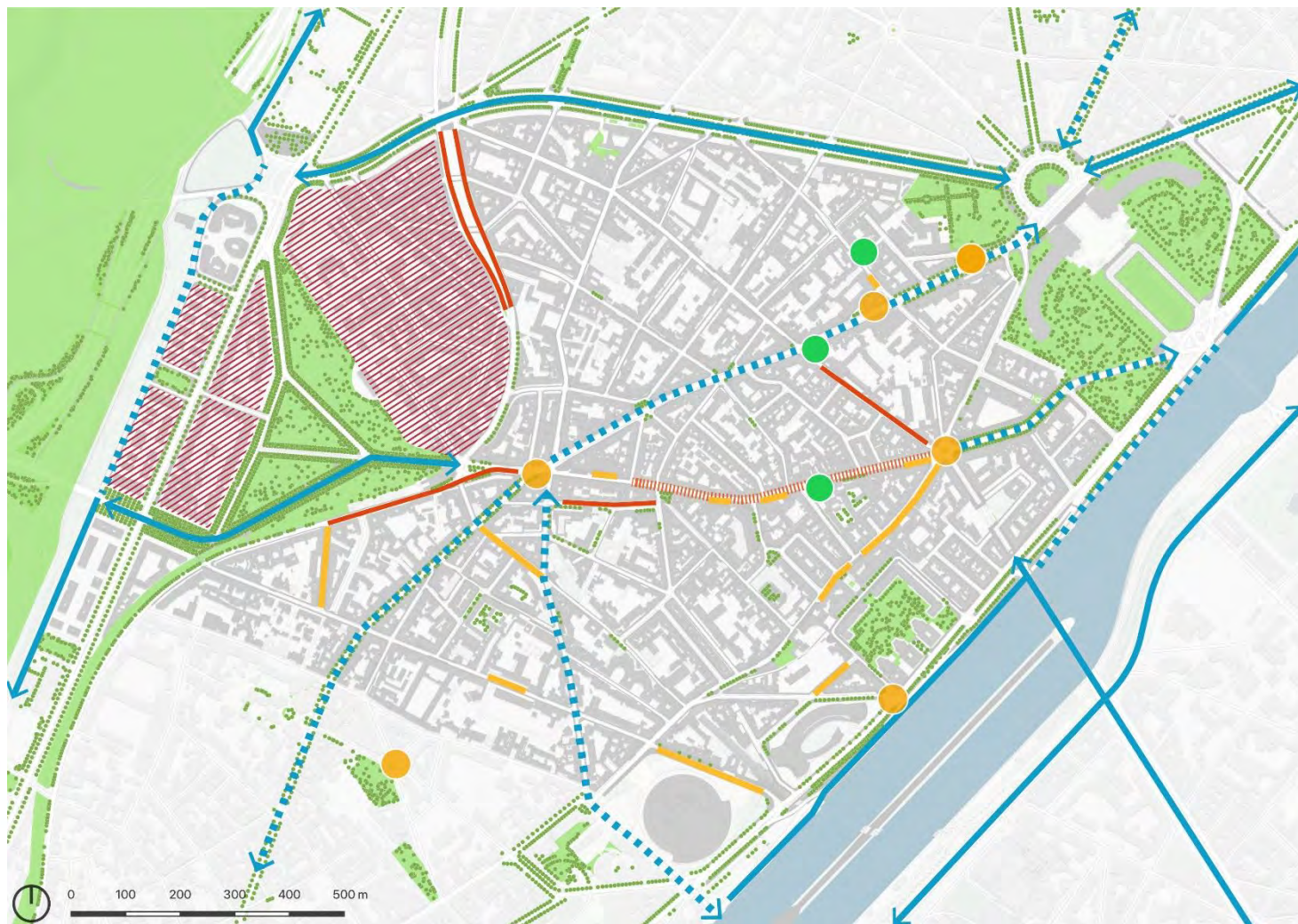









05

Schéma des possibles

Schéma Directeur des potentialités



-  Espaces verts existants (Bois, parcs & jardins)
-  Espaces végétalisés à renforcer (Strate basse)
-  Espace public à réaménager (place, ilots, terre-plein)
-  Voies à végétaliser
-  Voies à requalifier (élargissement de trottoir, apaisement de la circulation)
-  Périmètre _ Établissements régaliens (Résidences, ambassades, ...)
-  Réseau cyclable existant
-  Réseau cyclable à réaliser