



Embellir votre Quartier
Vaugirard- Parc des Expositions

Réunion publique 9 octobre 2023

Sommaire

01 La démarche
Embellir votre
Quartier

02 Éléments de
diagnostic

03 Évolutions
récentes et projets
en cours

04 Schéma de
possibles

05 Les prochaines
étapes

01

**La démarche Embellir votre
Quartier**

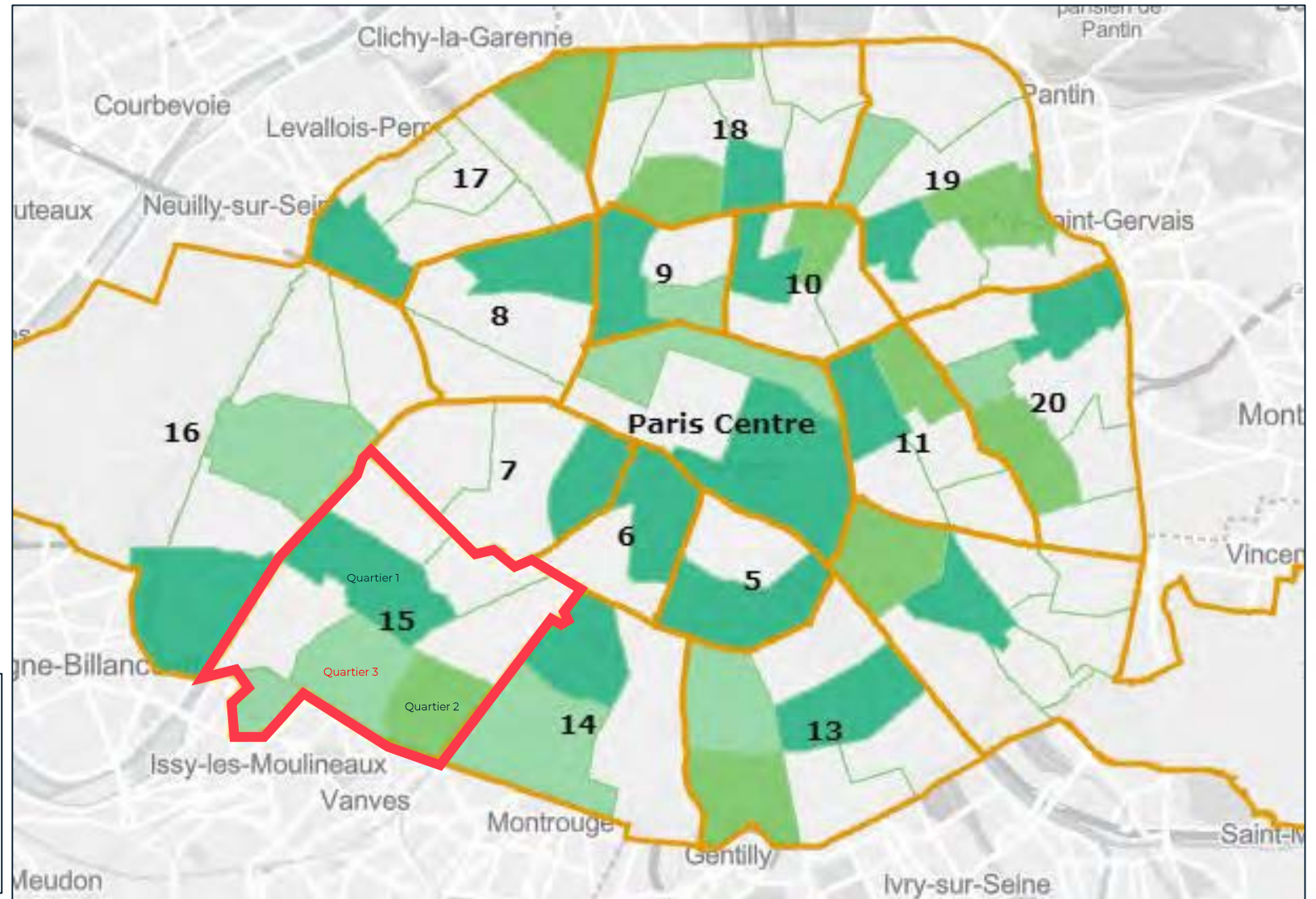
Objectifs de la méthode Embellir votre quartier

- Une nouvelle démarche afin **d'étudier plus localement** les enjeux sur un quartier.
- Permettre aux habitant.es et usager.es de **participer à co-construction du programme** des espaces publics de leur quartier.
- Structurer des méthodes d'intervention pour **regrouper et rationaliser l'ensemble des interventions** d'un même quartier sur une période de travaux.
- Mettre en oeuvre les objectifs politiques de **végétalisation de l'espace public et d'apaisement de la circulation**.

Une démarche parisienne

Démarche Embellir votre quartier

-  Phase 1
-  Phase 2
-  Phase 3



Situation dans l'arrondissement



La co-construction des espaces publics du quartier



Services techniques

Elus locaux

Instances de démocratie locales



**Idées déposées sur la
plateforme decider.paris.fr**

Ateliers de concertations

Marches exploratoires



Programme des espaces publics

- Plantation d'arbre
- Aménagement de place
- Plan de circulation
- Aires piétonnes
- Aménagements cyclables
- etc ..

Les 3 phases de la démarche

1

Construction du programme

Présentation du diagnostic
le 9 octobre 2023

Idées sur la plateforme
decider.paris.fr

Marchés exploratoires
et ateliers

Réunion de clôture

2

Réunion publique
de présentation
du programme

3

Suites des Études

Réunions publiques
pour les projets retenus
les plus importants

Travaux

Exemples de projets d'aménagement d'espaces publics Avant/Après



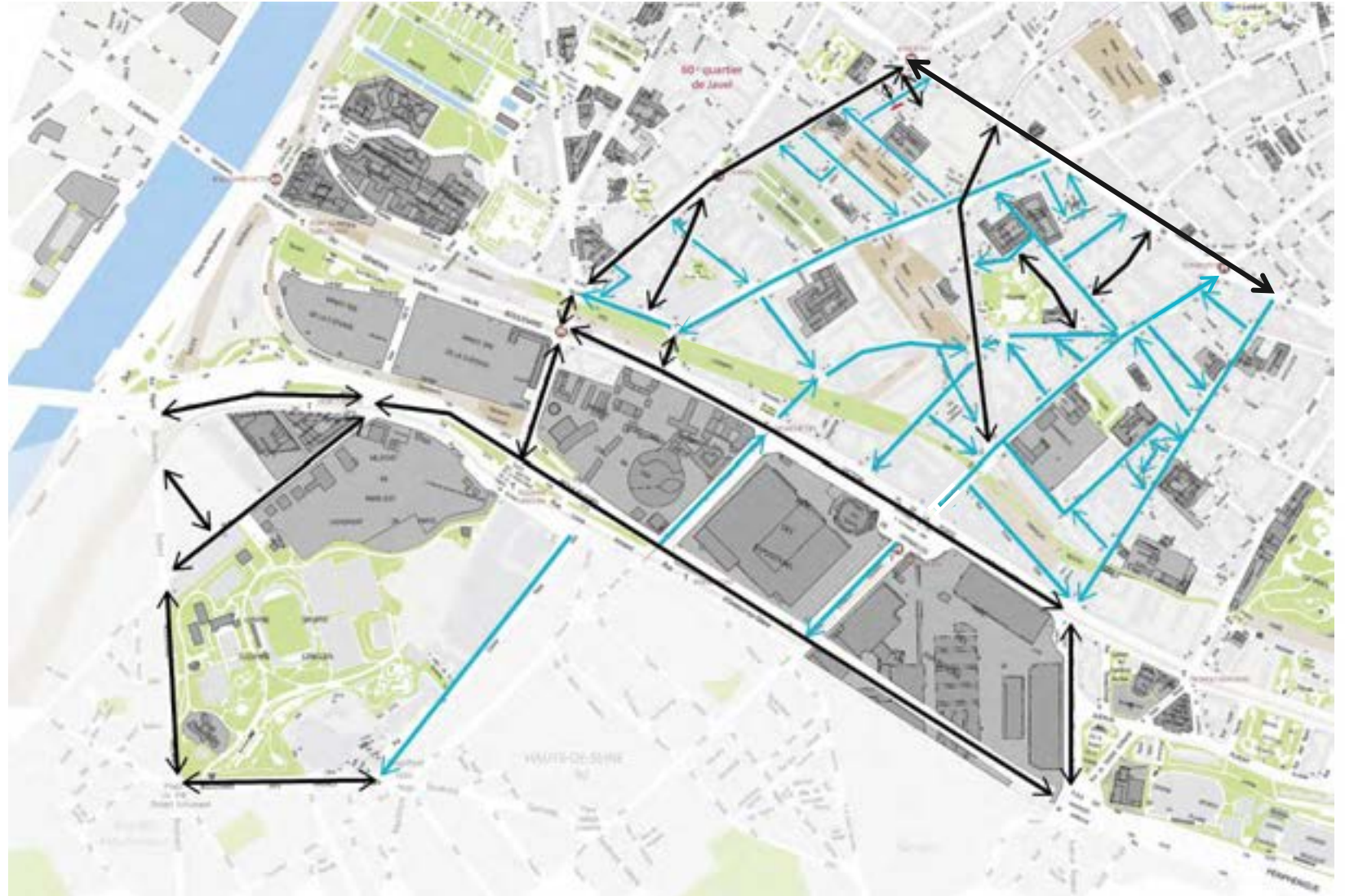
02

Éléments de diagnostic

Plan de circulation

Des axes qui traversent le quartier dans sa totalité

- Facilite le passage de transit



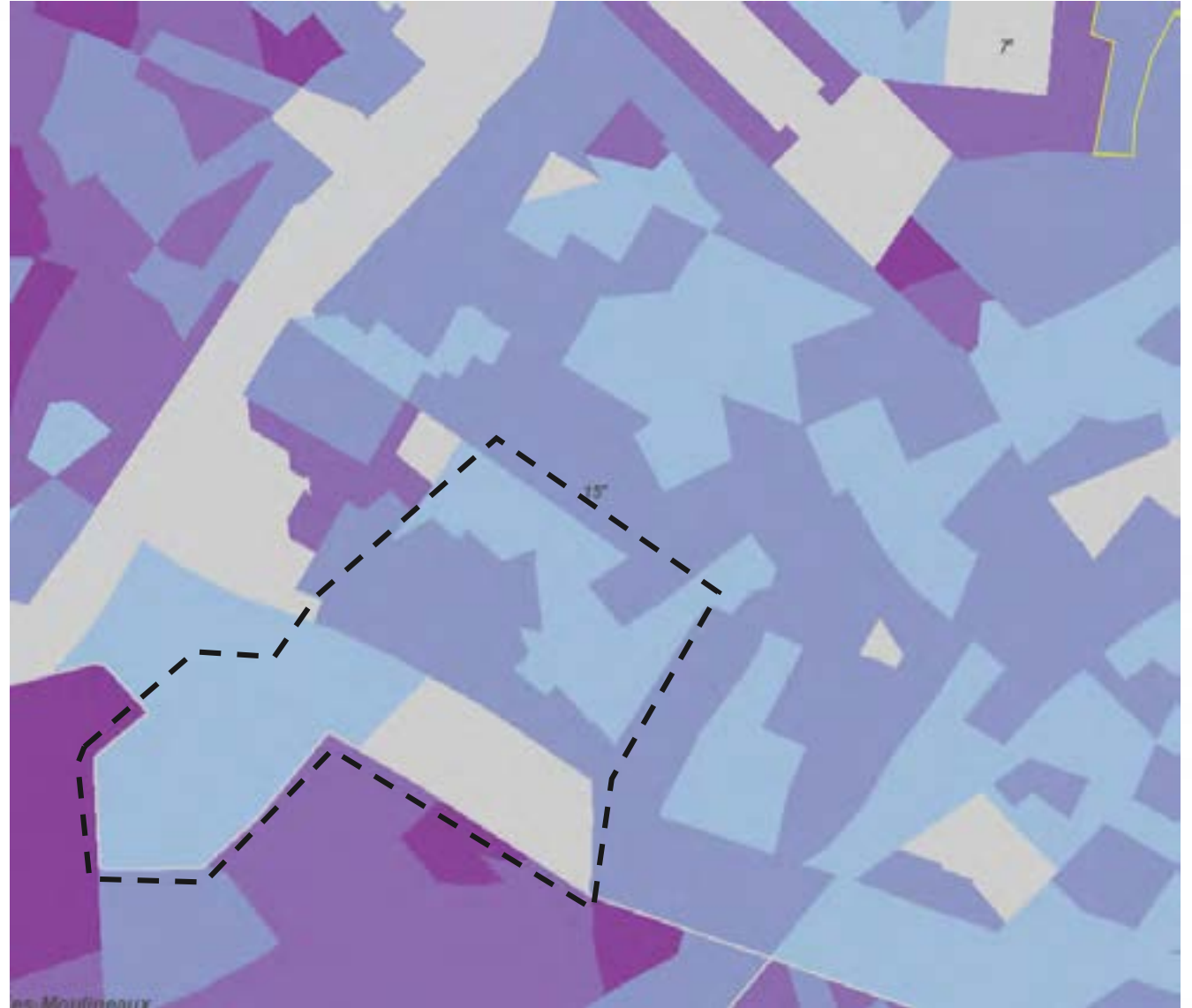
Deux lignes de métro et le tramway desservent le quartier, plusieurs lignes de bus traversent le quartier nord-sud



Une utilisation de la voiture dans la moyenne parisienne

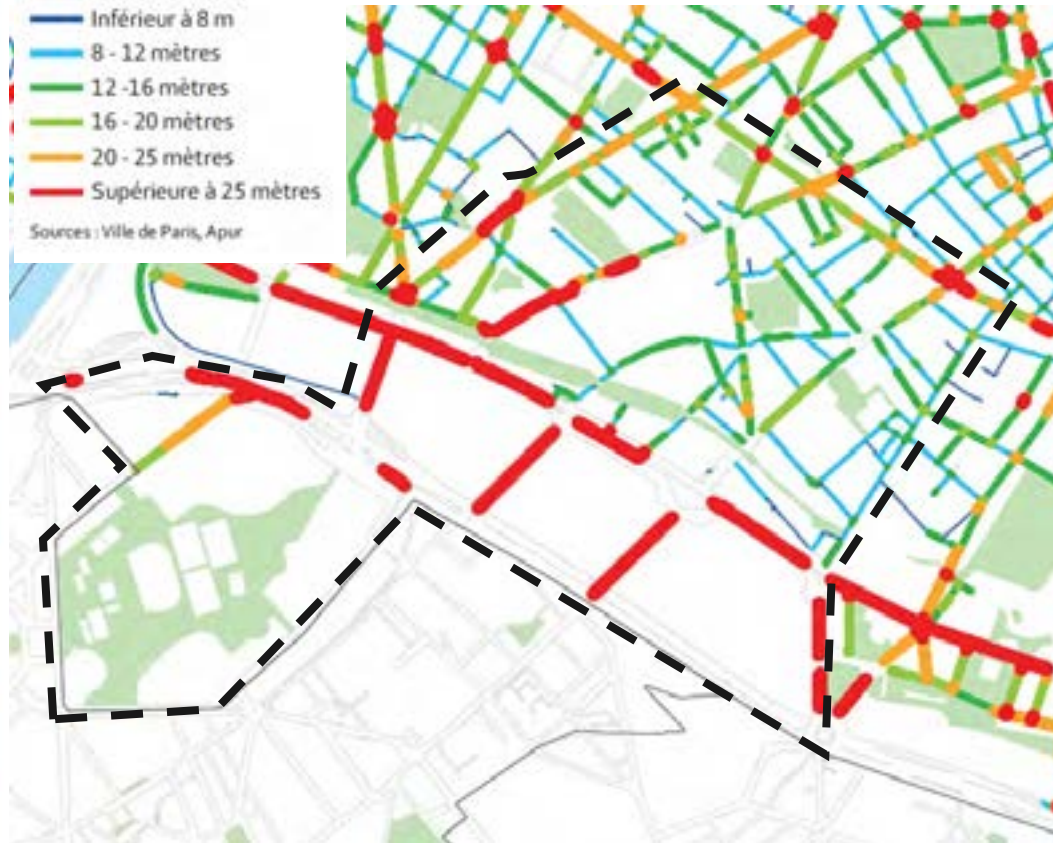
33% des ménages possèdent une voiture à Paris

Environ 36% dans le quartier



Largeur des rues et trafic routier

Largeur des rues (façade à façade)



Les axes secondaires très empruntés

Trafic routier (véhicules /h)



Déplacements cyclables

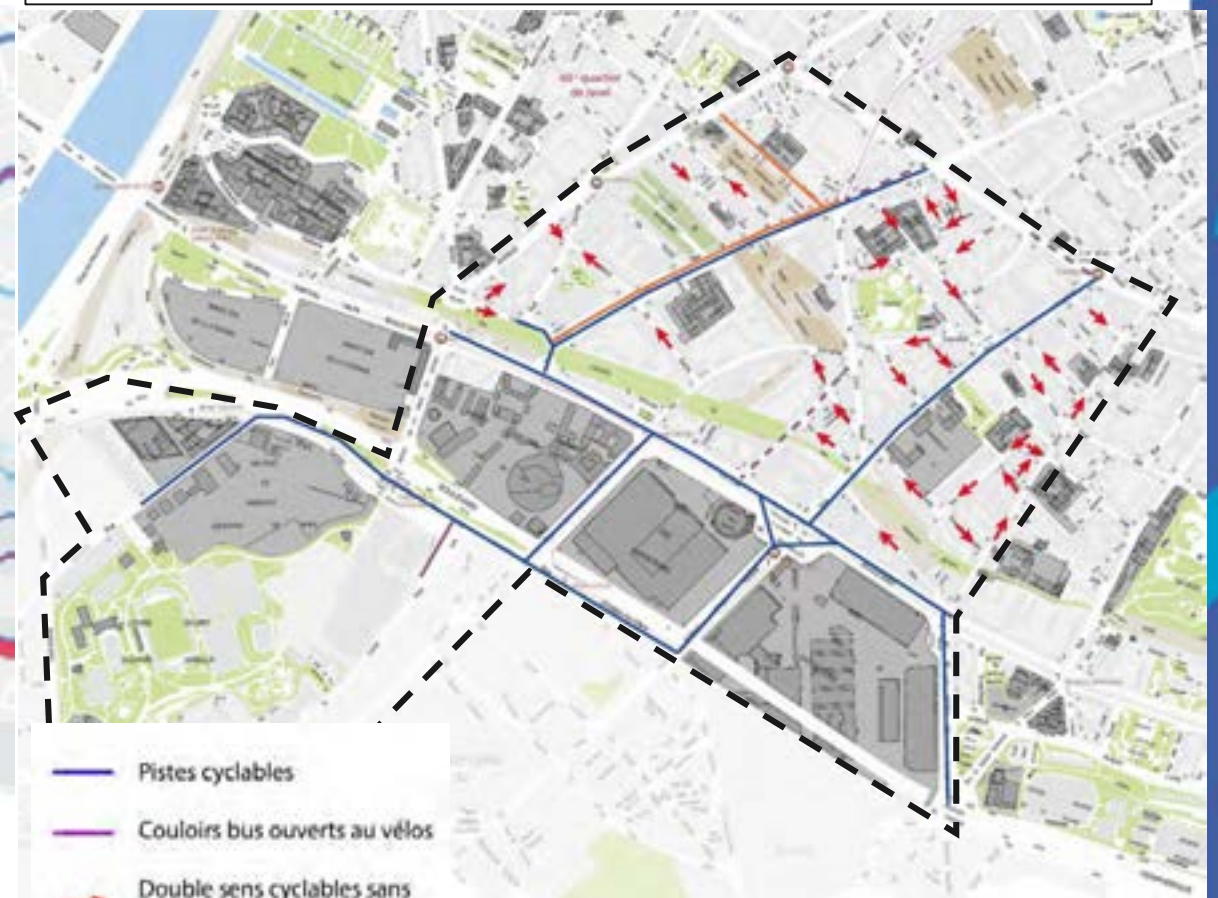
Carte de Chaleur des sollicitations cyclistes



Traffic vélo important mais peu d'aménagements cyclables



Itinéraires cyclables



- Pistes cyclables
- Coulours bus ouverts au vélos
- Double sens cyclables sans marquage continu

Déplacements piétons

Sollicitation piétonnes

Niveaux de sollicitation piétonne

- Rue fortement sollicitée
- Rue moyennement sollicitée
- Rue faiblement sollicitée



Largeur des trottoirs

- Inférieur à 2 m
- De 2 à 4 m
- De 4 à 8 m
- 8 m et plus

Sources : Ville de Paris, Apur



Place des piétons

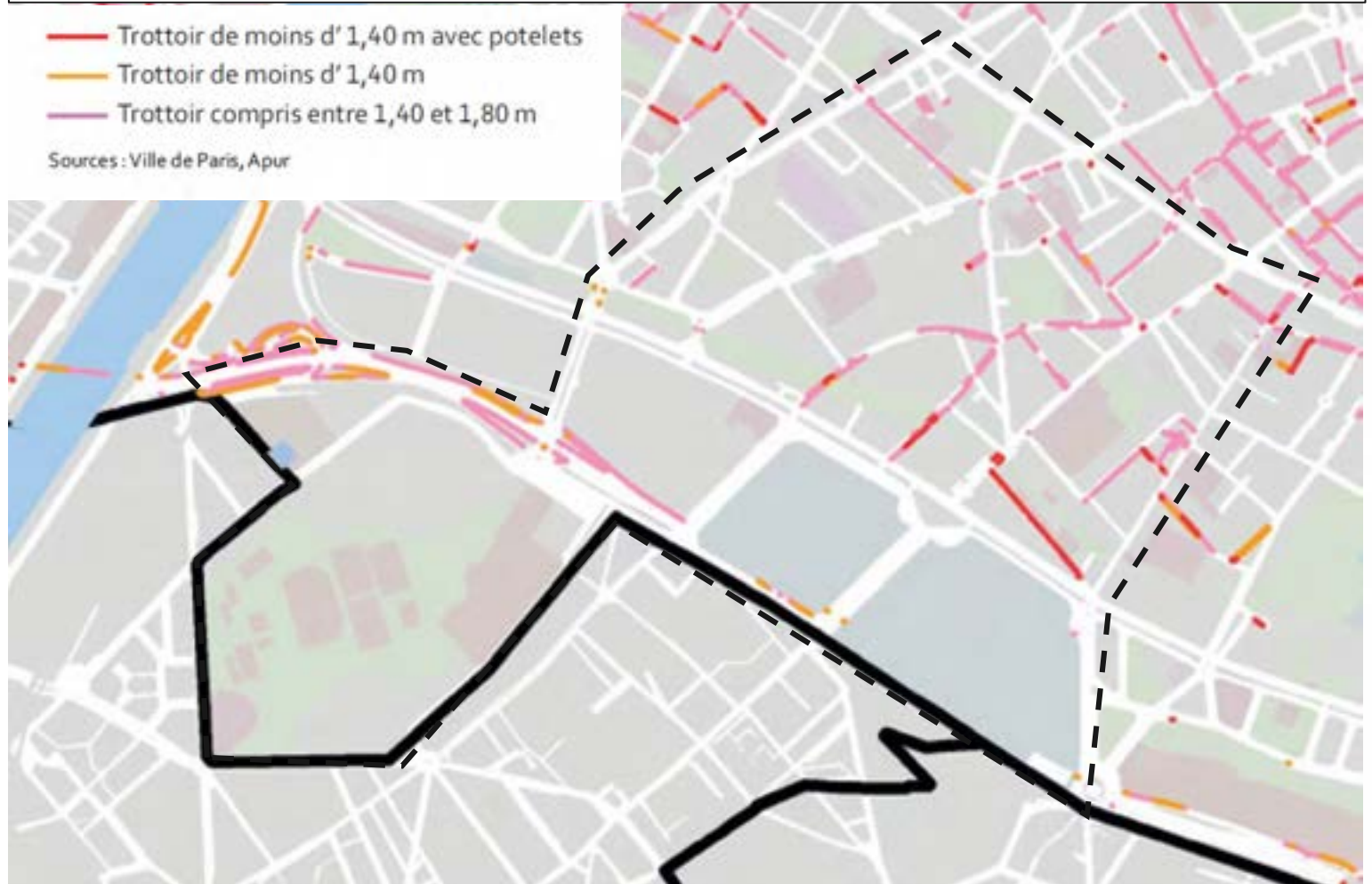
Quelques trottoirs étroits sur les axes secondaires

Très rarement en-dessous de 1m40

Trottoirs étroits et encombrés

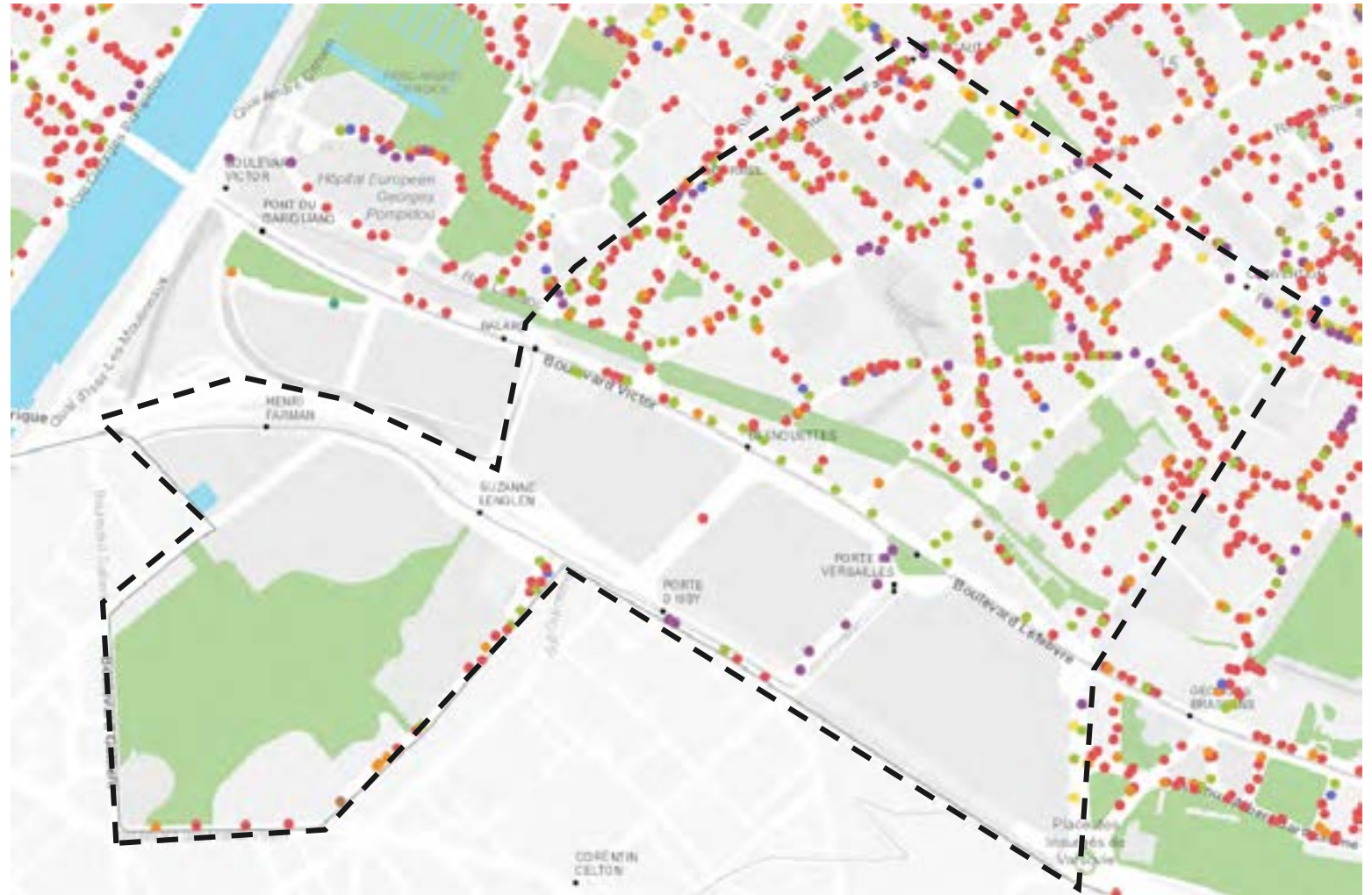
- Trottoir de moins d'1,40 m avec potelets
- Trottoir de moins d'1,40 m
- Trottoir compris entre 1,40 et 1,80 m

Sources : Ville de Paris, Apur



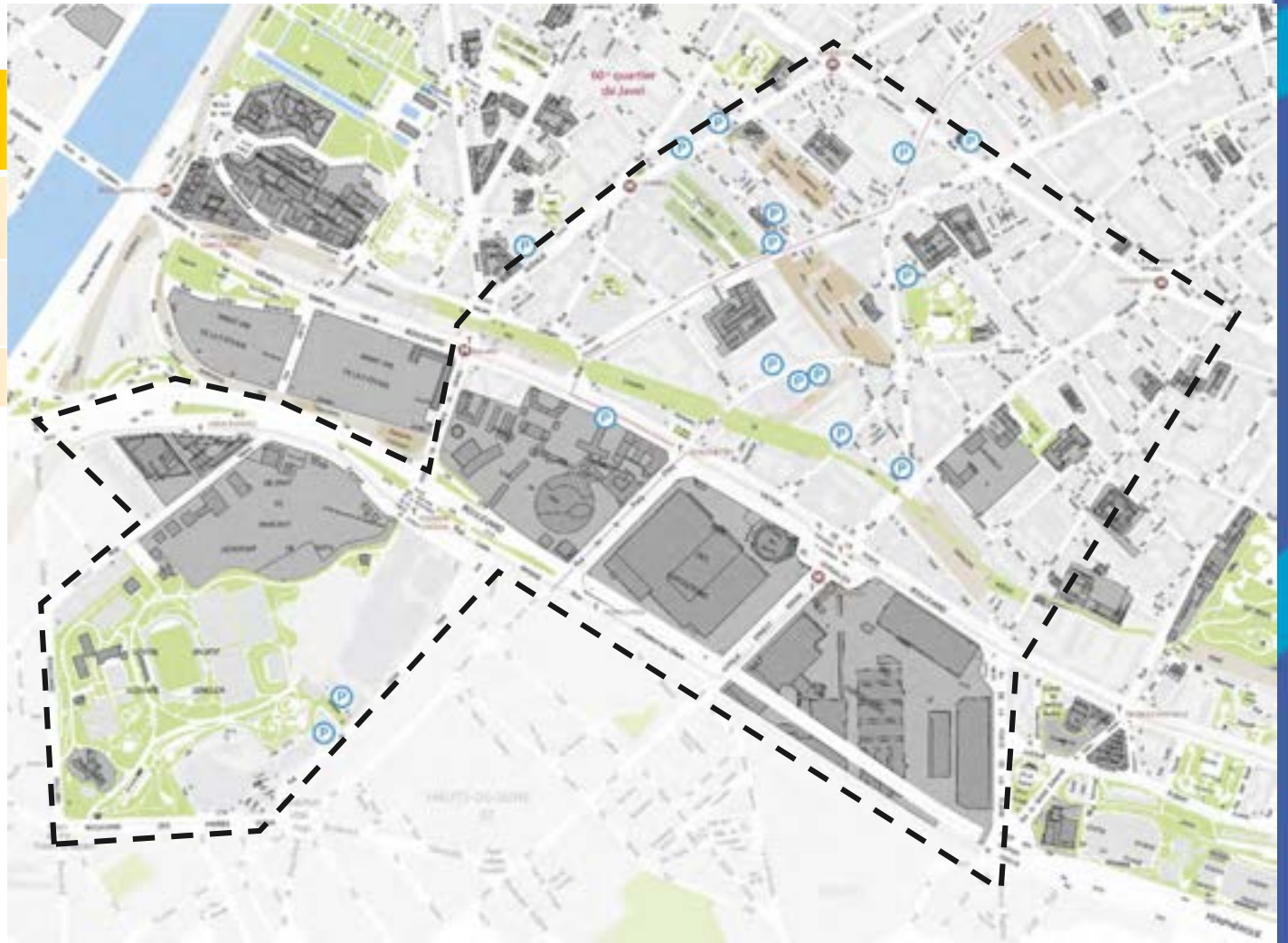
Stationnement en surface (hors deux roues)

Environ 1560 places de stationnement payant dans le quartier.



Stationnement en ouvrage

Bailleur social	Nombre de parkings	Places	Prix moyen/mois
Elogie-Siemp	0		
Paris Habitat	9	464	100€
RIVP	6	621	130€



Urbanisme de quartier

Un tissu urbain hétéroclite: un quartier, des unités architecturales
Typologies bâties - vues et perspective



Rue Lecourbe



Boulevard Victor

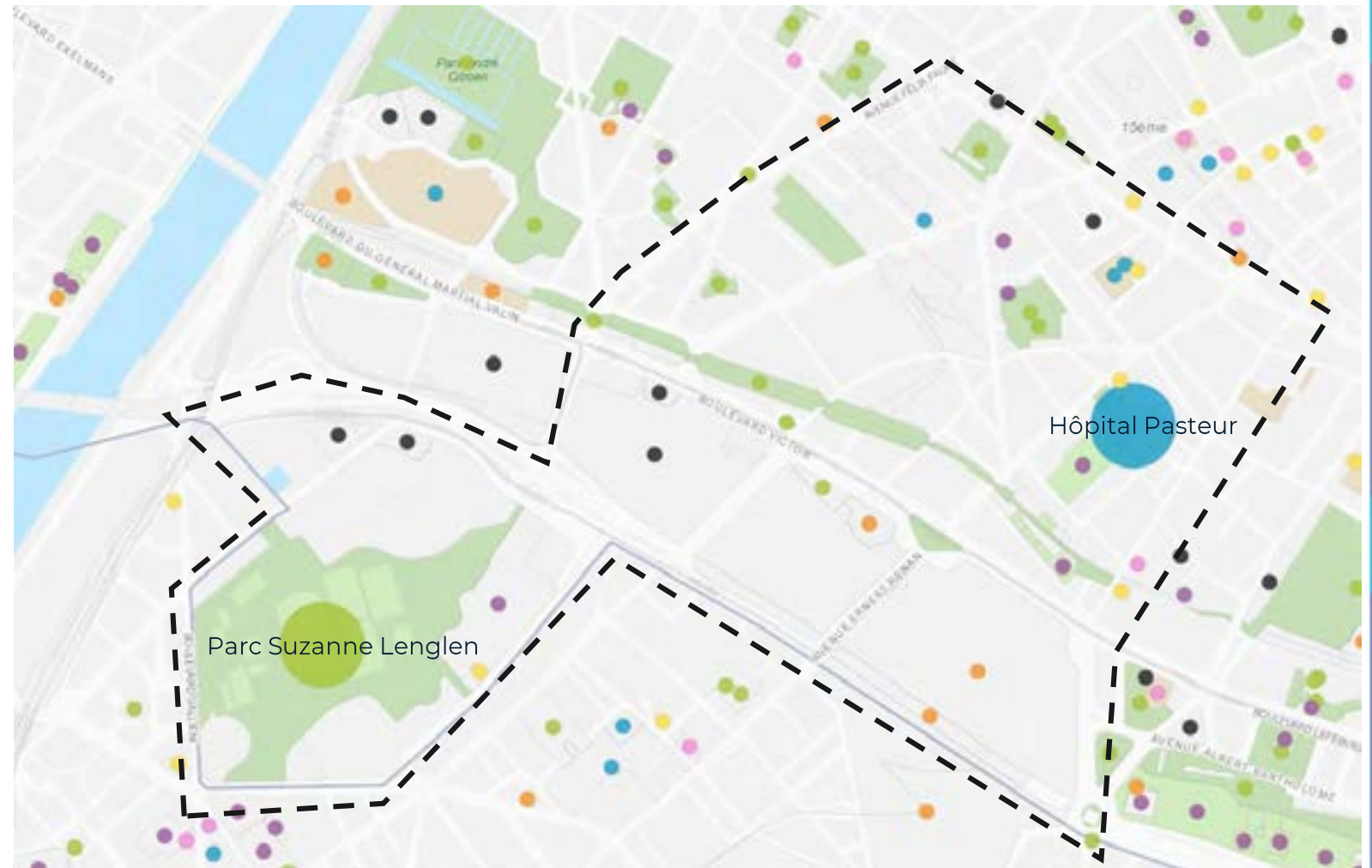


Rue du Colonel
Pierre Avia

Équipements sportifs et culturels

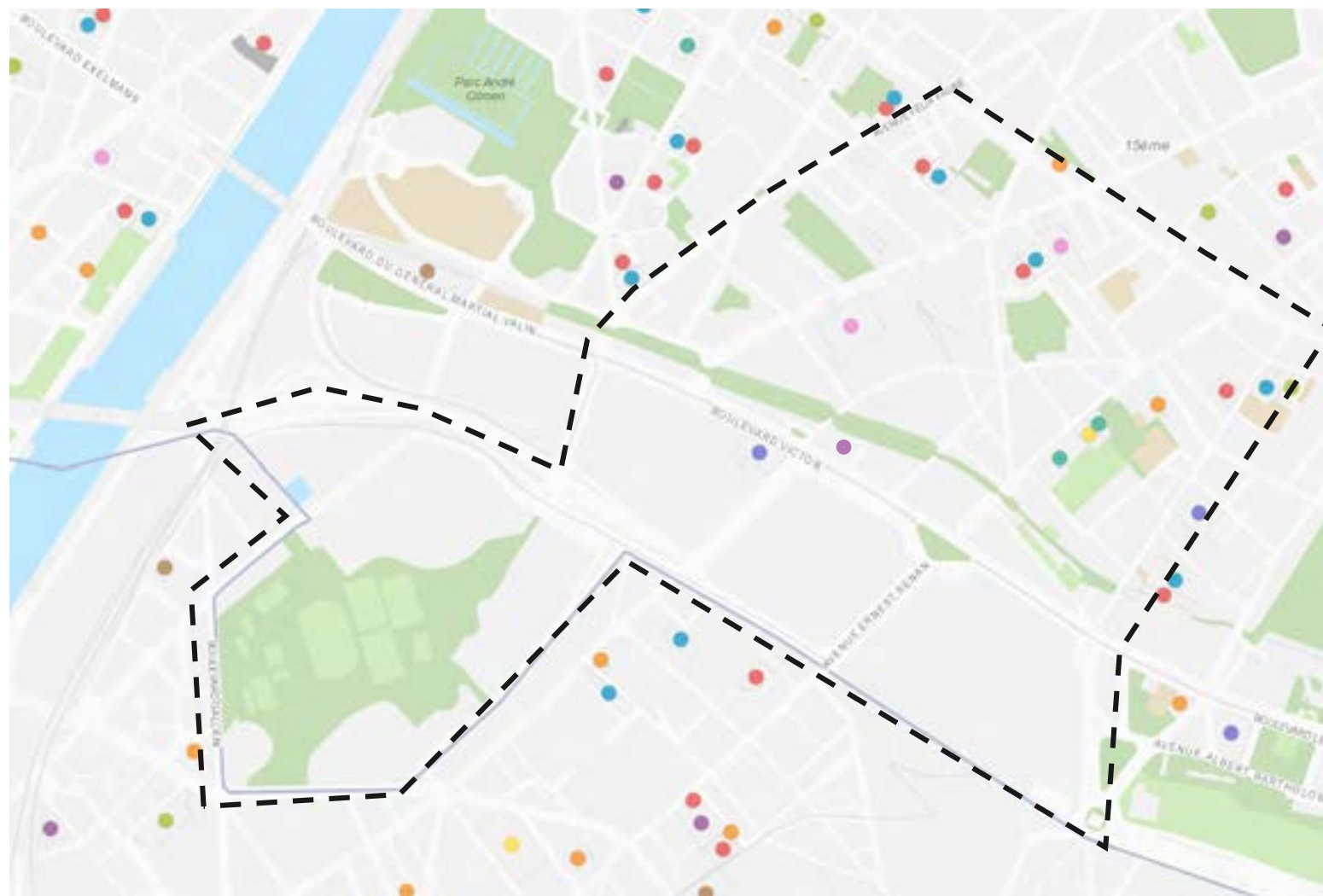
Deux équipements notables dans le quartier

- Espace Vert
- Enseignement et Education
- Infrastructure de Transports
- Sport
- Culture et Loisirs
- Culte
- Santé
- Action Sociale
- Service Régalien National et International
- Petite Enfance



Lieux d'enseignement

- 4 écoles maternelles
- 4 écoles élémentaires
- 1 groupe scolaire
- 1 collège
- 2 crèches collectives
- 1 lycée général
- 2 lycées technologiques ou professionnels
- Organisme d'enseignement supérieur (autre)
- Université
- 2 grandes écoles



Commerces

Commerces concentrés sur
L'avenue Félix-Faure
La rue de Vaugirard
Et la rue Lecourbe

Type de commerce :

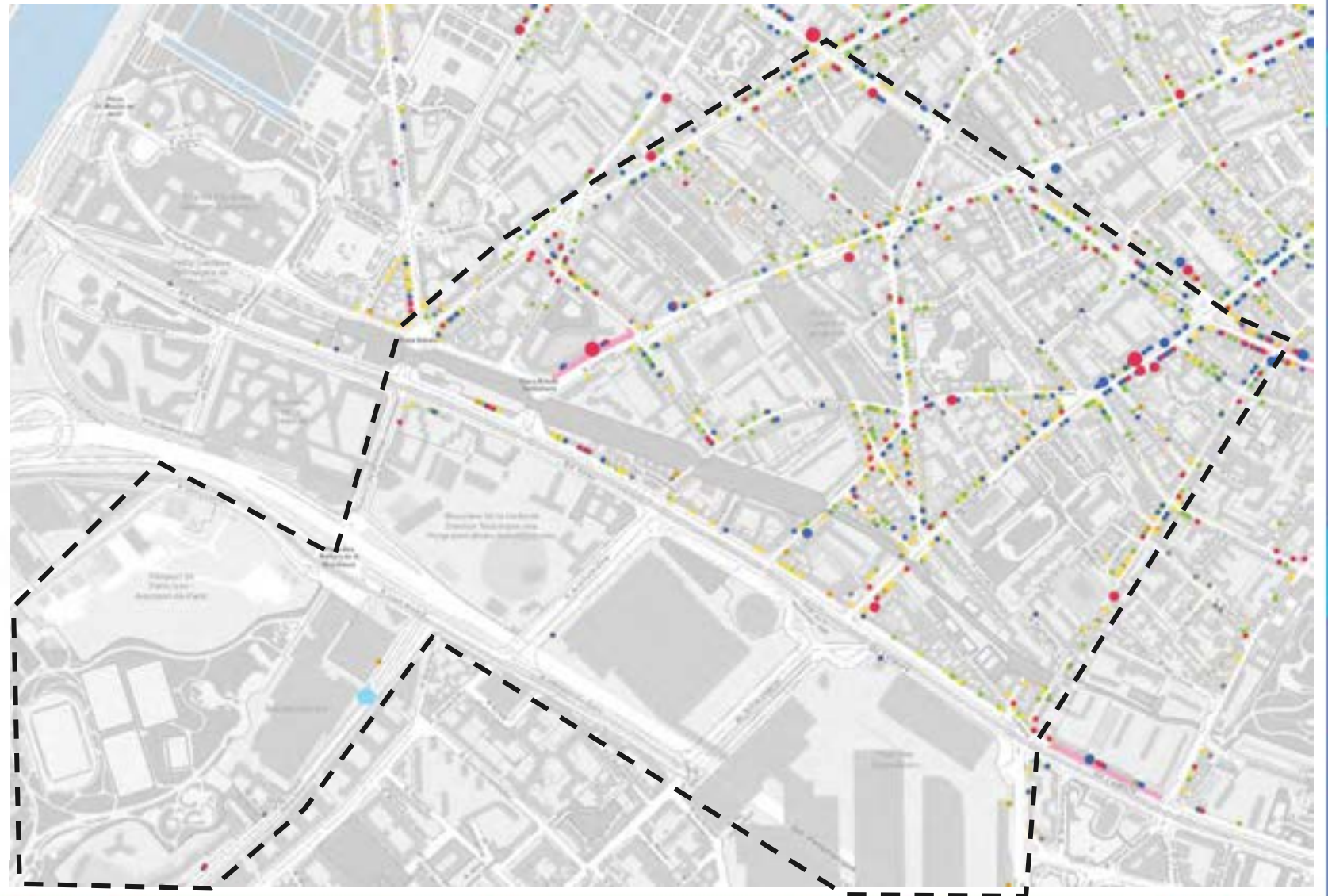
- Alimentaire
- Non alimentaire
- Restauration
- Hôtellerie
- Services, agences
- Commerces de gros, autres locaux
- Locaux vacants

Surface du commerce :

- plus de 1 000 m²
- de 300 à 1 000 m²
- moins de 300 m²

Marchés :

- couverts
- découverts



Paysage et Usages

Trame paysagère _ Jardins, Parcs & Squares (Gestion Ville de Paris)



Square du Clos



Petite Ceinture 15



Parc S. Lenglen

Paysage et Usages

Trame paysagère _ Plantations d'arbres d'alignements sur espace public



Peu de plantation au sein du quartier

Avenue
Felix Faure



Boulevard Victor



Rue Henry Farman



Biodiversité et enjeux environnementaux

Etat des lieux de la biodiversité: Analyse des chemins de la Nature

Corridors et Espaces Verts protégés



Eléments du SRCE

La Seine : corridor et réservoir



Canaux



Réservoir régional



Corridor régional



Eléments de la trame bleue

Eau courante



Eau close

Eau close végétalisée



Eau close



Eau temporaire



Réservoirs Urbains de Biodiversité

Fonctionnalité écologique

Forte



Moderée



Moindre



Nouveau réservoir



Corridors Urbains de Biodiversité

Fonctionnalité écologique

Forte



Moderée



Moindre



Eléments relais

Nouveau quartier durable



Toitures végétalisées



Murs végétalisés



Espace vert inférieur à 1 hectare



Synthèse des potentiels et enjeux de végétalisation

Études de l'APUR

Enjeux:

- Renforcer le caractère de promenade et la continuité écologique des grandes axes arborés par une diversification végétale.
- Planter les rues de faubourgs et les rues de plus de 19m de large.
- Végétaliser à proximité des écoles.
- Végétaliser en limite de jardins.
- Multiplier les strates basses et intermédiaires.
- Végétaliser le réseau de voies courtes et résidentielles identifié.



AXE 1 : GRANDES VOIES STRUCTURANTES À L'ÉCHELLE DE LA VILLE

- 1- Double alignement existant
- 2- Double alignement disparu
- 3- Alignement existant sur trottoirs de plus de 6 m de large
- Autres plantations sur l'espace public
- 4- Rue de plus de 19 m de large non plantée, présentant un potentiel de plantation d'arbres
- 5- Rue de faubourg non plantée, présentant un potentiel de plantation d'arbres

AXE 2 : RUES JARDIN DE PROXIMITÉ

- 6- Rue à proximité d'une école, non plantée, présentant un potentiel de plantation d'arbres
- École maternelle, élémentaire et collège, publics et privés
- 7- Rue à proximité d'un parc, cimetière ou terrain de sport de plein air, non plantée, présentant un potentiel de plantation d'arbres
- 8- Rue résidentielle, non plantée, présentant un potentiel de plantation d'arbres
- 8bis- Rue résidentielle, non plantée, ne présentant pas de potentiel de plantation d'arbres

Le potentiel de végétalisation est à confirmer par une étude précise des réseaux enterrés et de faisabilité technique.



03

**Évolutions récentes et projets en
cours**

Travaux de voirie récents et à venir



Réaménagement du parc Suzanne Lenglen

L'agrandissement du parc concerté



Objectifs de l'aménagement


- Aménager l'extension du parc paysager et sportif sur l'espace de l'héliport actuel
- Rénovation des logements de la cité des Frères voisins et réflexion pour le désenclavement du quartier
- Agrandissement du parc Suzanne Lenglen, amélioration de sa visibilité et de ses accès
- Création de continuités écologiques en lien notamment avec la Seine

04

Schéma des possibles

Schéma d'intention _ Orientations



 Potentiel d'aménagement
(élargissement de trottoir,
mobilier, revêtements...)

 Potentiel de végétalisation à
étudier

 Espaces paysagers (Parcs,
squares & Jardins)

 Petite Ceinture

Budget du quartier : 5 000 000€

Dont une partie réorientée vers la rue
de la Croix-Nivert

05

Prochaines étapes

Prochaines étapes

- **Concertation en ligne** à partir du 10 octobre 2023
 - Idées à déposer sur decider.paris.fr
 - Support de marche en autonomie proposée par le CAUE
- **3 rendez-vous de concertation :**
 - Marche exploratoire tout public
 - Marche exploratoire avec des scolaires
 - Marche exploratoire pour un public en situation de handicap



- Accompagner la mobilisation des habitants

CAUE de Paris

www.caue75.fr



- Apporter votre diagnostic d'usage

Objectifs :

repérer des éléments positifs ou négatifs et émettre des propositions d'aménagement



• Kit « randonnée urbaine » en autonomie

Transmettre ses idées pour le quartier : decider.paris.fr

VILLE DE PARIS | **MARS 2015** | **EMBELLIR VOTRE QUARTIER** | **ci.a.u.e** de Paris

SECTEUR VAUGIRARD - PARC DES EXPOSITIONS : PLACE À VOTRE QUARTIER !

RÉALISER UN DIAGNOSTIC PARTICIPATIF est un moyen de transmettre aux services de la Ville de Paris votre connaissance de votre quartier. En tant que riverain, vous êtes en contact direct avec la vie du quartier et vous croisez de multiples points de vue : cyclistes, enfants, commerçants, usagers de transports en commun, promeneurs, joggeurs...

KIT PRATIQUE
Pour le repérage : stylo ou feutre, support rigide, de quoi photographier, papier brouillon, plan du parcours réalisé et de ses environs.
Pour soi, en fonction de la durée prévue du parcours : vêtements et chaussures adaptés. Tester le confort : à vélo, avec une poussette ou un caddie...

MODE D'EMPLOI ET OBJECTIFS

- 1 - imprimer ce support et définir un parcours à l'aide du plan;
- 2 - explorer et observer votre quartier pour relever l'état des lieux et questionner la qualité de l'espace public, ses atouts et faiblesses. **Attention à respecter les règles en vigueur sur l'espace public.**
- 3 - restituer vos propositions argumentées et illustrées sur decider.paris.fr. Vous pouvez joindre à vos contributions une photo de ce support !

OBSERVER LA RUE

- > Regarder la rue dans toute sa largeur, de façade à façade.
- > Selon plusieurs temporalités (tôt le matin, du nuit...).

Profitez de vos trajets quotidiens pour effectuer votre repérage !

DES QUESTIONS DE CONFORT

- > Comment s'orienté-t-on ?
- > Comment se déplace-t-on ?
- > Quelles sont les coupures dans le parcours ?
- > Quelles sont les ambiances urbaines ? Etc.

OBJECTIFS

- > Repérer des éléments positifs de références.
- > Pointer des possibilités d'action.

CRILLE DE REPERAGE

NUMÉRIQUE	DESCRIPTION DE LA RUE	AMBIANCE	PROBLÈMES	PROPOSITIONS
1	Rue de la République	Large, droite, beaucoup de commerces	Manque de végétation, trottoirs défectueux	Planter des arbres, réparer les trottoirs
2	Rue de la Liberté	Large, droite, beaucoup de commerces	Manque de végétation, trottoirs défectueux	Planter des arbres, réparer les trottoirs
3	Rue de la Paix	Large, droite, beaucoup de commerces	Manque de végétation, trottoirs défectueux	Planter des arbres, réparer les trottoirs
4	Rue de la Justice	Large, droite, beaucoup de commerces	Manque de végétation, trottoirs défectueux	Planter des arbres, réparer les trottoirs
5	Rue de la Vérité	Large, droite, beaucoup de commerces	Manque de végétation, trottoirs défectueux	Planter des arbres, réparer les trottoirs
6	Rue de la Sagesse	Large, droite, beaucoup de commerces	Manque de végétation, trottoirs défectueux	Planter des arbres, réparer les trottoirs

VILLE DE PARIS | **MARS 2015** | **LA VIE DONT ON A ENVIE, ON VA LA FAIRE ICI !** | decider.paris.fr

BILAN DE VOTRE PARCOURS

Quel est l'état de la rue dans votre quartier ?

Quel est l'état de la vie dans votre quartier ?

Après votre randonnée, quelles propositions faites-vous pour améliorer votre quartier ?

•3 rendez-vous de concertation

1: marche exploratoire avec des
scolaires

2: marche exploratoire pour un
public en situation de handicap

3 : marche exploratoire tout public





Merci et à bientôt !

CAUE de Paris

www.caue75.fr