

Téléphonie Mobile

Fiche de synthèse Charte 2021

Informations générales :

Opérateur	Free Mobile	Arrdt	16 ^{ème}
Nom de site	86_MOZART_75116	Numéro	75116_033_01
Adresse du site	86, avenue Mozart	Hauteur	R+7 (24,40m)
Bailleur de l'immeuble	Privé	Destination	Habitations
Type d'installation	Ajout de la fréquence 3500MHz pour la 5G		
Complément d'info	6 antennes sur 3 azimuts Partage de la fréquence 700MHz 4G/5G		
Dossier soumis à Déclaration Préalable ou Permis de Construire ?			Oui (DP)

Calendrier de suivi du dossier

Date de validation de la version précédente du dossier	2016
Date d'enregistrement au Département de la Téléphonie Mobile (J)	04/12/2023
Date limite de réponse de la Mairie d'arrondissement (J+1 mois)	04/01/2024

Objet de la demande

Motivation de l'opérateur	Free Mobile projette d'une part, l'installation d'antennes relais sur l'immeuble situé au 86 avenue Mozart et émettant sur les bandes de fréquences 3500MHz, et d'autre part, le partage dynamique de la bande 700MHz 4G existante en 700 MHz 4G/5G pour contribuer à la couverture de Paris 75016 en très haut Débit Mobile		
Détail du projet	Ajout de 3 nouvelles antennes à faisceaux orientables émettant à la fréquence 3500MHz (5G) sur un site existant en 3G/4G (fréquences 700MHz, 900MHz, 1800MHz, 2100MHz et 2600MHz) et modification des 3 antennes existantes à faisceaux fixes pour le partage 4G/5G de la fréquence 700MHz, orientées vers les azimuts 40°, 160° et 280°		
Distance des ouvrants	Skydôme d'accès terrasse à 3m Velux à 2m	Vis-à-vis (25m)	Azimut 160° : R+6 Azimut 280° : R+6
Estimation par azimut	3G/4G/5G : 40° < 4V/m ; 160° < 5V/m ; 280° < 4V/m 5G : 40° < 4V/m ; 160° < 4V/m ; 280° < 4V/m		
Hauteur des antennes (HMA)	26,90m pour les faisceaux fixes et 26,40m pour les faisceaux orientables		

Incidence visuelle

Description des antennes et intégration paysagère	Est prévu l'ajout d'antennes complémentaires 5G en plus des antennes panneau 3G / 4G déjà existantes. Les antennes seront maintenues de teinte blanc crème
Zone technique	

Date :

Avis de la Mairie d'arrondissement concernée :

Avis Mairie d'arrondissement :	Favorable
	<input type="checkbox"/>
	Défavorable
	<input type="checkbox"/>
	Ne se prononce pas
	<input type="checkbox"/>

Carte du site au regard des établissements particuliers dans un rayon de 100m autour des antennes

Adresses des établissements particuliers dont l'emprise est située à moins de 100 m et estimation du champ maximum reçu des antennes à faisceaux fixes dans chacun d'entre eux.

Les estimations réalisées tiennent compte de la contribution de l'ensemble des antennes à faisceaux fixes de Free Mobile présentées dans le présent document.

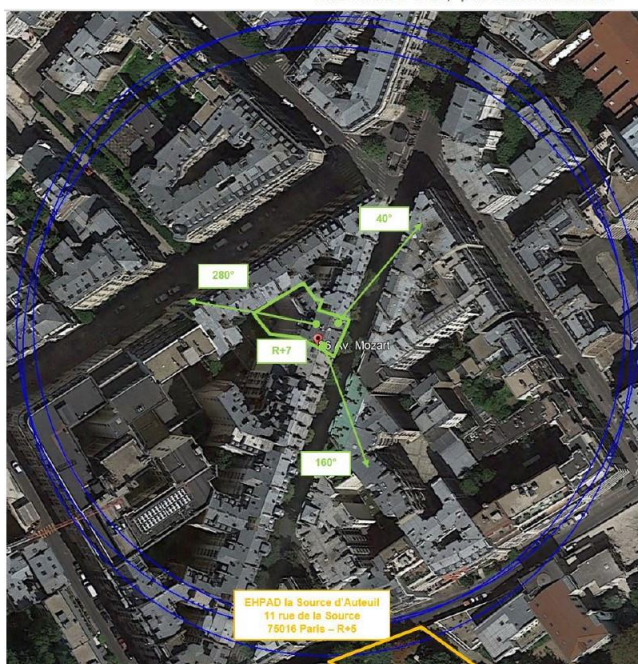
Nom et type	Adresse	Distance estimée, en mètres	Estimation du niveau maximum de champ reçu, en V/m*	% par rapport au niveau de référence	Hauteur	Situé dans le lobe principal de l'antenne émettrice (Oui / Non)
EHPAD la Source d'Auteuil	11 rue de la source 75016 Paris	98 m	<1 V/m	0.33 %	R+5	Oui

*lobe limité à 3 dB/ puissance maximale

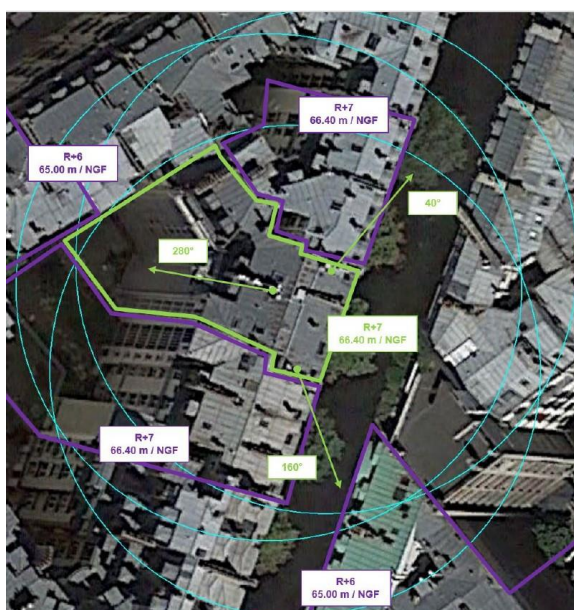
Adresses des établissements particuliers dont l'emprise est située à moins de 100 m et estimation du champ maximum reçu des antennes à faisceaux orientables dans chacun d'entre eux.

Nom et type	Adresse	Distance estimée, en mètres	Estimation du niveau maximum de champ reçu, en V/m (base ANFR)*	% par rapport au niveau de référence	Hauteur	Situé dans le lobe principal de l'antenne émettrice (Oui / Non)
EHPAD la Source d'Auteuil	11 rue de la source 75016 Paris	98 m	<1 V/m	0.08 %	R+5	Non

*lobe limité à 3 dB/ puissance maximale

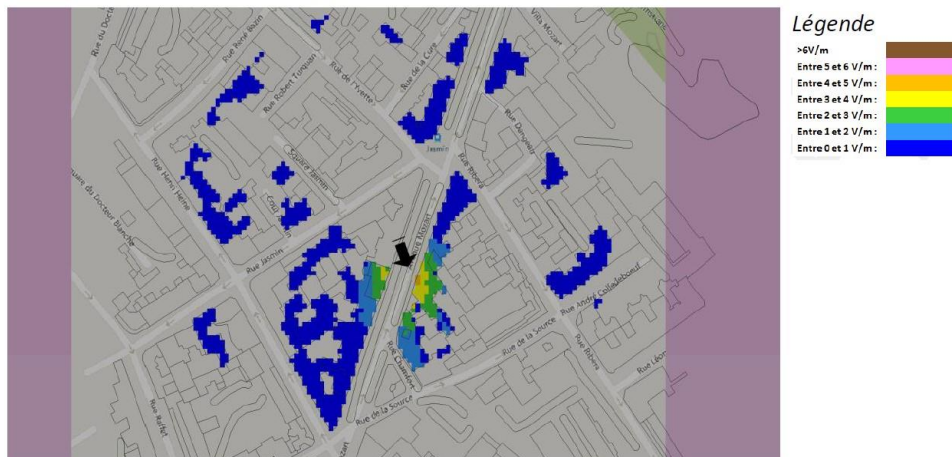


Carte du site au regard des hauteurs d'immeubles dans un rayon de 25m autour des antennes



Simulation et conformité au seuil de la Charte en 3G/4G/5G Faisceau fixe

Pour les antennes à faisceau fixe orientées dans l'azimut 160°, le niveau maximal calculé est compris entre 4 et 5 V/m . La hauteur correspondante est de 25.5 m .



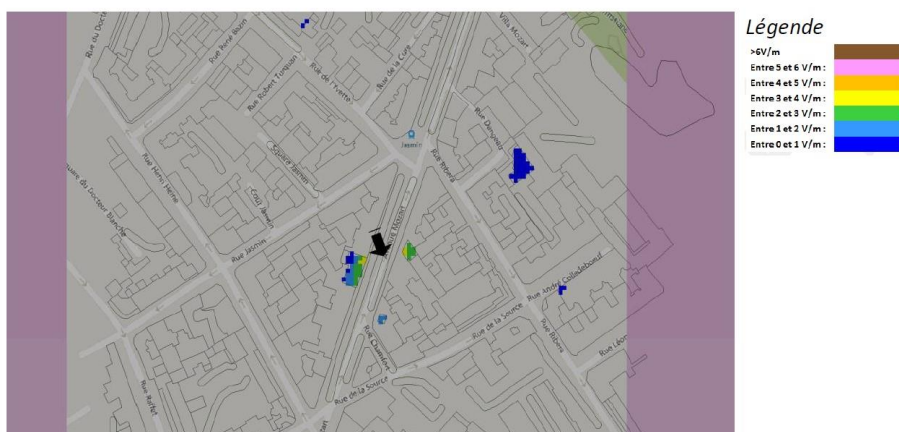
Les simulations en espace libre indiquent les niveaux maximums suivants par antenne à faisceau fixe:

	Azimut 40°	Azimut 160°	Azimut 280°
Niveau Maximal	entre 3 et 4 V/m	entre 4 et 5 V/m	entre 3 et 4 V/m
Hauteur	25.5 m	25.5 m	22.5 m

SIMULATION CONFORME AU SEUIL DE LA CHARTE

Simulation et conformité au seuil de la Charte pour le 3500MHz (5G) Faisceau orientable

Pour les antennes à faisceau orientable dans l'azimut 160°, le niveau maximal calculé est compris entre 3 et 4 V/m . La hauteur correspondante est de 28.5 m .



Les simulations en espace libre indiquent les niveaux maximums suivants par antenne à faisceaux orientables:

	Azimut 40°	Azimut 160°	Azimut 280°
Niveau Maximal	entre 3 et 4 V/m	entre 3 et 4 V/m	entre 3 et 4 V/m
Hauteur	25.5 m	28.5 m	25.5 m

SIMULATION CONFORME AU SEUIL DE LA CHARTE

Vue des Antennes Avant/Après

AVANT



APRÈS



Vue des Azimuts

Azimut 40°



Azimut 160°



Azimut 280°

