

PLACE DES DROITS DE L'ENFANT

Restitution Atelier de co-conception
du 26/11/2022

Lieu : place des Droits de l'Enfant

DÉROULEMENT



Accueil des participants sur la place des Droits de l'Enfant.
Temps de présentation rapide de la démarche, des résultats du 1er atelier de co-conception, et du déroulement de ce 2e atelier.



À partir des résultats du 1er atelier de co-conception, placement au sol des éléments d'usage (échelle 1) en fonction de trois grandes orientations :
comment apaiser la place ?
comment végétaliser ?
comment animer la place ?




Suite à la disposition des éléments d'usage disposés sur le sol de la place, un point de synthèse est fait à chaud. Il permet de confirmer les décisions prises et d'exprimer les quelques points qui ne font pas encore consensus.

DÉROULEMENT

PRÉSENTATION RÉSULTATS ATELIER



ÉCHANGE SUR LA NÉCESSITÉ ET L'EMPLACEMENT D'UN KIOSQUE DE QUARTIER



ÉCHANGE SUR L'EMPLACEMENT DE MOBILIER AUTOUR DE L'ESPACE PAYSAGER




DÉMARCHE ET PARTICIPATION

OBJECTIF « DÉFINIR LES AMÉNAGEMENTS »

ATELIER 2

Situer les éléments d'usage sur la place en fonction des propositions de l'atelier 1 afin de dessiner un projet commun adapté à l'échelle de la place.



ATELIERS DE CO-CONCEPTION

VENEZ IMAGINER LA PLACE DE DEMAIN

SAMEDI 5 NOVEMBRE - DE 16H À 18H
"SITUER LES USAGES SUR LA PLACE"

SAMEDI 26 NOVEMBRE - DE 16H À 18H
"DÉFINIR LES AMÉNAGEMENTS"

POUR PARTICIPER SCANNEZ LE QR CODE ET REMPLISSEZ LE FORMULAIRE D'INSCRIPTION OU ENVOYEZ UN EMAIL AVEC VOS COORDONNÉES À CONTACT@ATELIERNOUS.FR

ECOLE 12/14 ALÉSIA - PARIS 74

The poster features a teal background with a white banner across the middle. At the top left, a small illustration of a girl with a ponytail sits on a ledge. The main text is in white, sans-serif fonts. Below the text, there are illustrations of people: a woman in a red jacket and yellow skirt pointing at a QR code, a man in a white shirt and red pants walking, and a group of four people gathered around a table with a red top, looking at a map or plan. A red location pin icon is placed on the teal ground area. At the bottom, there are three logos: the Paris 74 logo, the logo for 'LA RÉPUBLIQUE DES HYPER VOISINS' with a stylized bird icon, and the 'atelier nous' logo.

THÉMATIQUES


CAHIER DE RÉFÉRENCES

Comme lors du premier atelier de co-conception, les participants ont été aidés à visualiser les propositions par la mise à disposition d'un cahier de références (voir en annexe).


Celui-ci a été élaboré par l'Atelier Nous en fonction des résultats de l'atelier 1 et des orientations thématiques des ateliers de programmation.

Ce cahier de références précise les éléments de mobiliers et d'aménagement possibles en fonction des grands enjeux : une place apaisée, mais aussi animée capable d'accueillir de multiples usages partagés, dynamiques et calmes.

JARDINIÈRES, PERGOLA

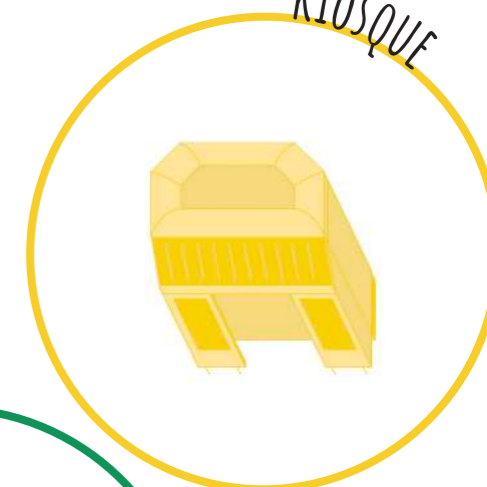


ASSISES, BANCS, BORDURES



MOBILIER PAYSAGER ET DE DÉTENTE

KIOSQUE




TABLES PARTAGÉES




MOBILIER CONVIVIAL

PANNEAUX BOÎTE À LIVRE



DISPOSITIFS SPORTIFS

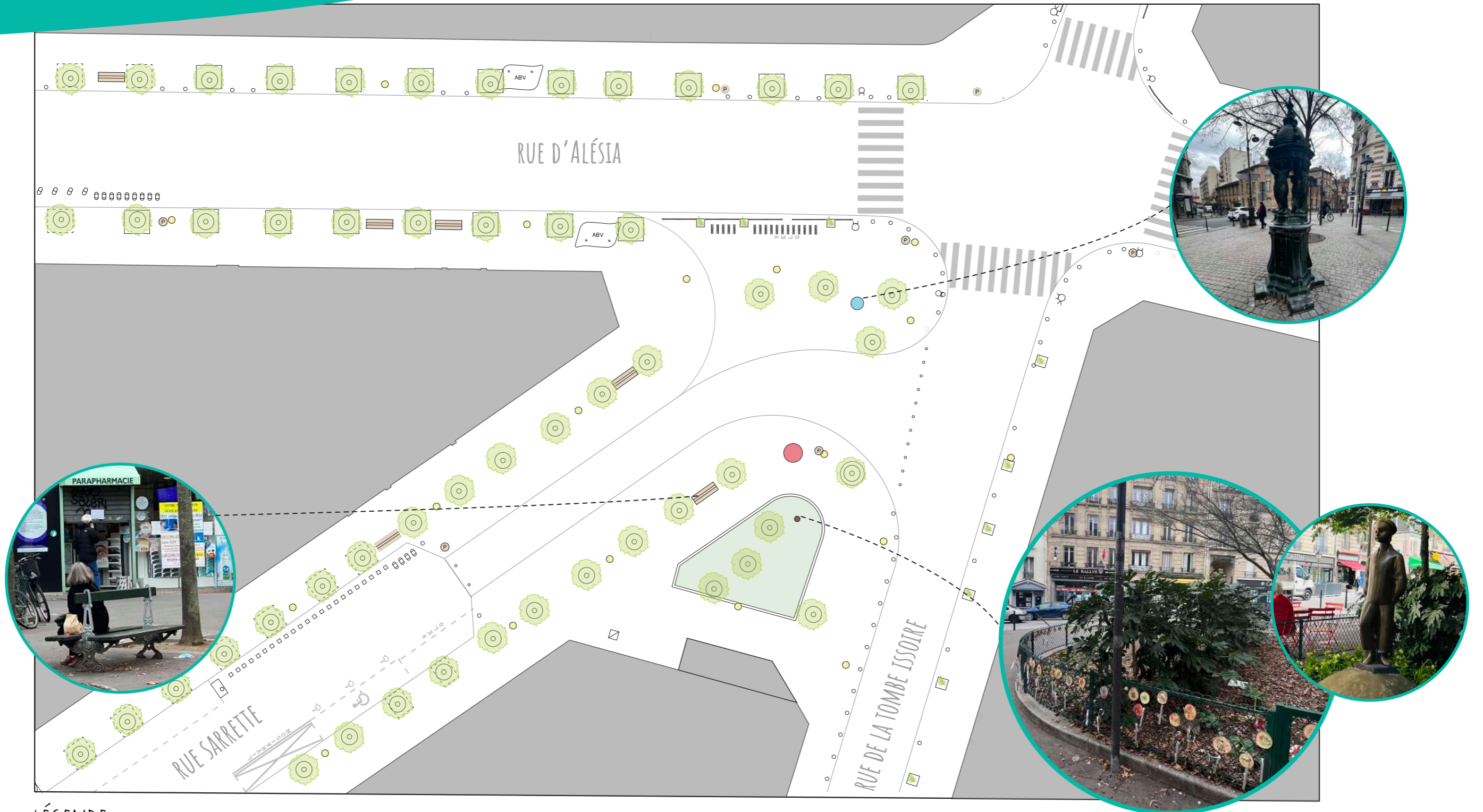


MOBILIER DYNAMIQUE ET D'ÉCHANGE












1. LA PLACE AUJOURD'HUI

PLAN EXISTANT



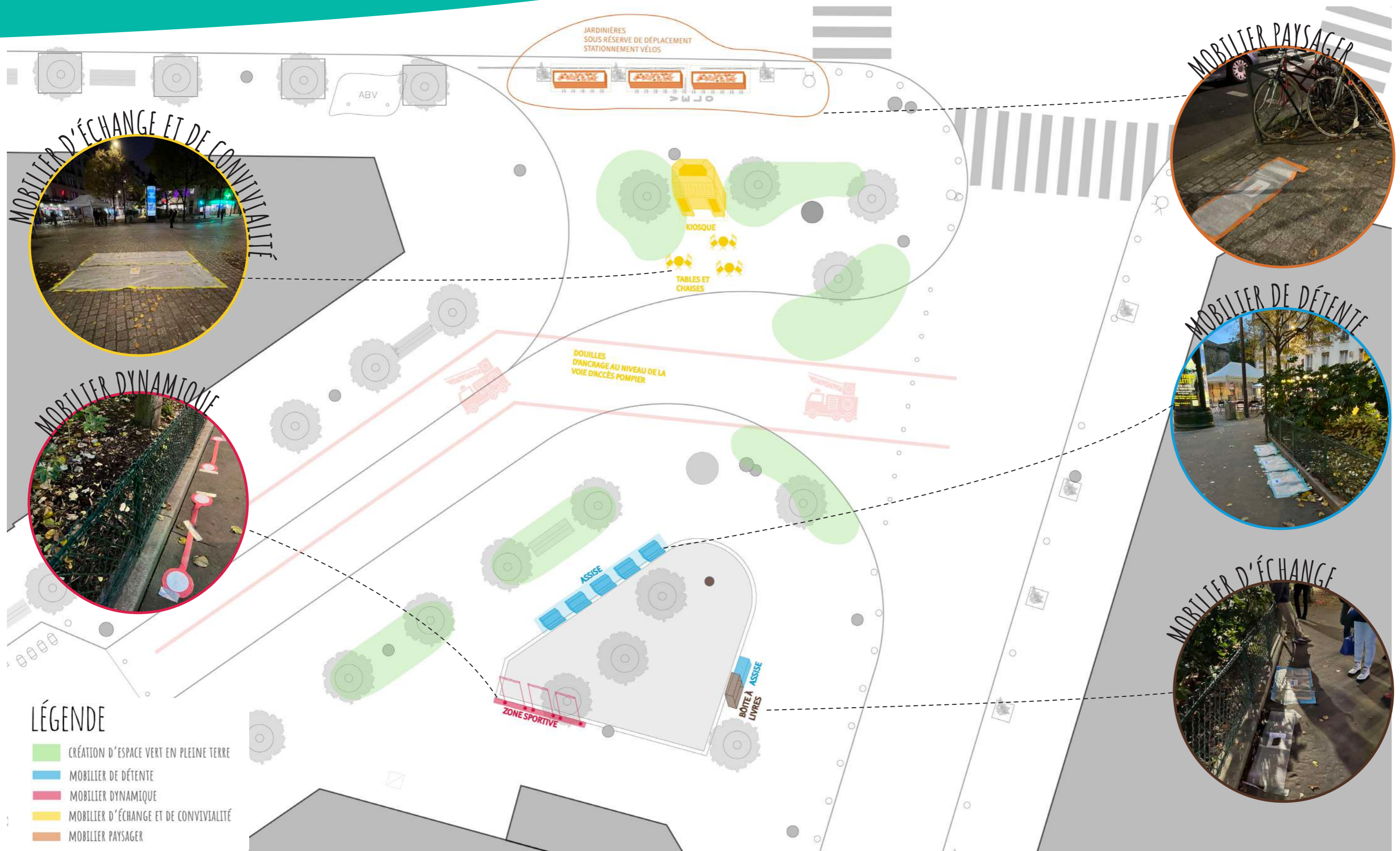
LÉGENDE

- | | | | | | |
|---|-----------------------------|---|------------------------|---|-----------------|
|  | POTENTIEL DE VÉGÉTALISATION |  | COLONNE MORIS |  | ARRÊT DE BUS |
|  | ARBRE |  | FONTAINE WALLACE |  | BANCS EXISTANTS |
|  | JARDINIÈRE |  | STATUE DE CHANA ORLOFF |  | POUBELLE |
| | |  | CANDELABRE | | |



1. LA PLACE
DEMAIN

PLAN PROJETÉ SUR PLACE



SYNTHÈSE ET PERSPECTIVES

VALORISER LES ESPACES VERTS

CONSTAT « UNE LISIÈRE INACTIVE »

Aujourd'hui, il existe un seul espace planté sur la place où se situe la statue de l'artiste Chana Orloff. Celui-ci est délimité par un système de grillettes continues servant uniquement de protection. De ce fait, cette lisière inactive n'apporte pas de bénéfice majeur pour les usagers et habitants du quartier et donne un aspect peu qualitatif aux plantations.

OBJECTIF « REVIVIFIER »

Face à ce constat et en lien avec les orientations exprimées par les participants, il apparaît nécessaire de revivifier cet espace planté en repensant ses délimitations. Ceci permettra de valoriser cette aire tout en veillant à la protection des plantations.

ORIENTATION « UNE LISIÈRE VIVANTE »

Afin de garantir cet objectif de valorisation, il convient de créer une nouvelle lisière active intégrant divers mobiliers tels que des bancs, une bibliothèque ou encore un dispositif sportif. Ces mobiliers visent à supprimer l'impression d'une clôture nette, amplifient la présence végétale et offrent des équipements en support des futures activités.



SYNTHÈSE ET PERSPECTIVES

RENDRE LA PLACE ATTRACTIVE

CONSTAT « UNE PLACE EN DÉSUÉTUDE »

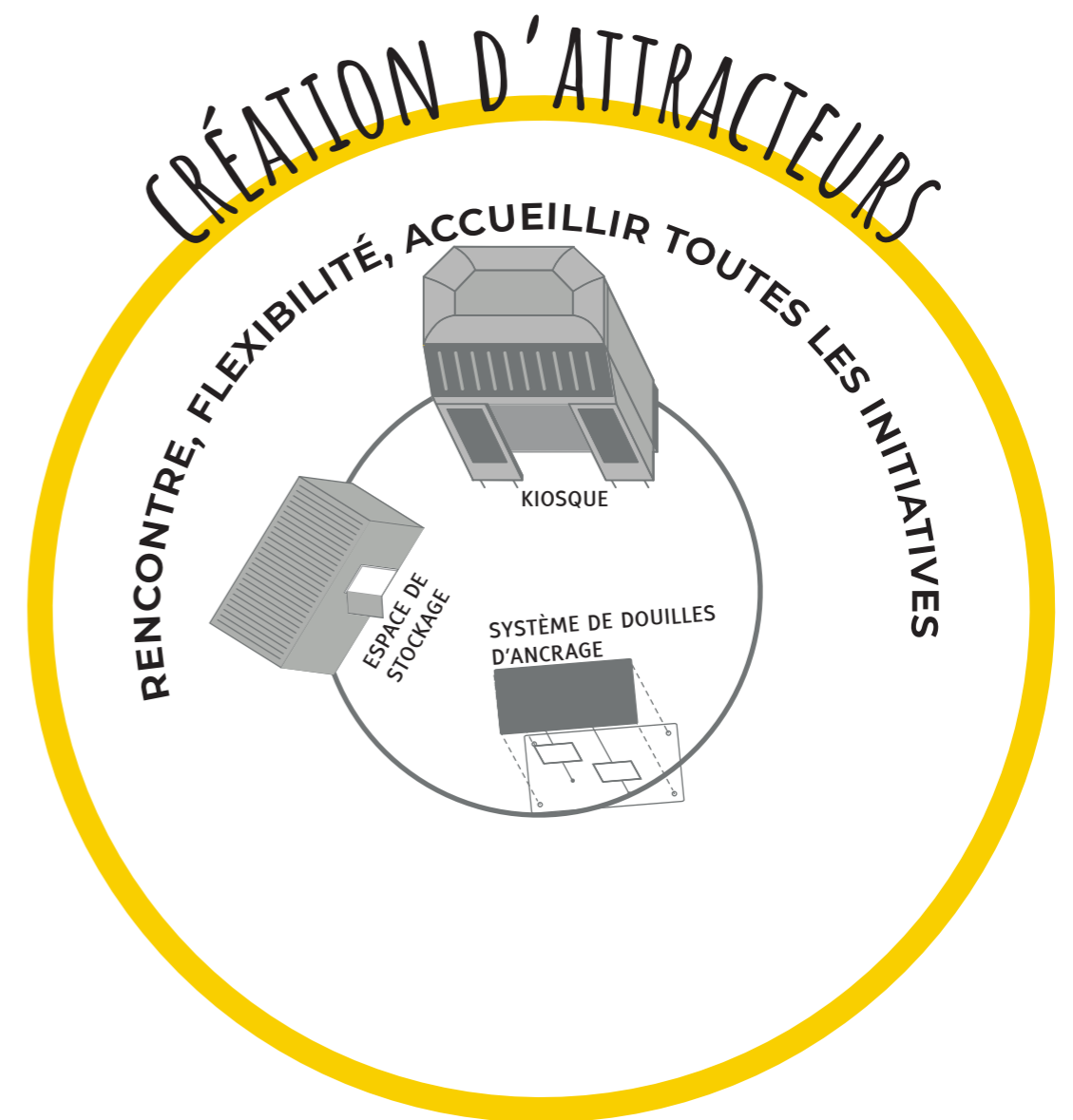
Aujourd'hui, la place ne remplit pas son rôle et particulièrement en termes d'enjeux sociaux. Elle reste cantonnée à un lieu de passage. Les expérimentations réalisées au cours de l'année 2022 ont permis de confirmer ce constat et d'ouvrir de nouvelles potentialités d'usage vecteur de cohésion sociale.

OBJECTIF « RÉGÉNÉRER »

Face à ce constat et en lien avec les propositions des participants, il convient de régénérer la place en lui redonnant son rôle de centralité : lieu de rencontre et d'expression collective. Pour ce faire, elle doit assurer des qualités d'appropriation accessible à tout.e.s et encourageant une multiplicité d'usages à la fois quotidien et événementiel.

ORIENTATION « DES ESPACES ANIMÉS »

Afin de répondre à cet objectif de régénération, plusieurs dispositifs d'aménagement sont partagés par tous les participants tels que la mise en place d'un espace de rencontre permise grâce à l'implantation d'un kiosque (à préciser en termes de dimensions et contraintes d'installation). En complément du kiosque, le long de la voie d'accès pompier et en lien avec les expérimentations réalisées auparavant, un système de douille d'ancrage au sol est également envisagé. Ce dispositif flexible et facilement déployable permettra d'accueillir des animations multiples. En servant d'ombrières, ceci servira pour des ateliers, des expositions ou encore des formes de mini-marchés. Afin de rendre possible cette attractivité, il est indispensable de penser un système de stockage et particulièrement au niveau de la rue sarrette à proximité de la place.



SYNTHÈSE ET PERSPECTIVES

PRENDRE SOIN

CONSTAT « UNE PLACE IMPERMÉABLE »

Actuellement, la place est majoritairement minérale et constitue un point chaud dans le quartier. Effet qui est renforcé par la présence de trottoirs en asphalte. Comme constaté lors des expérimentations ayant eu lieu l'été, cette situation rend difficilement praticable la place lors de fortes chaleurs.

OBJECTIF « MÉNAGER »

Face à cette situation, il convient de ménager la place afin de la rendre plus agréable et praticable. Un ménagement par l'augmentation des surfaces perméables avec des matériaux à albédo réduit est nécessaire.

ORIENTATION « UNE RESPIRATION URBAINE »

Afin d'assurer cette lutte contre l'effet d'îlot de chaleur et grâce au fort potentiel de végétalisation de la place, il est essentiel de créer des plantations supplémentaires en pleine terre ainsi que de changer les surfaces de sol perméable (asphalte) par des pavés enherbés. Ceci permettra d'assurer une continuité écologique tout en générant une oasis de fraîcheur.



