



Réunion publique

Pérennisation de l'aménagement de la rue Amelot

Programme « Rues aux écoles » et requalification du square de la place PasdeLoup

24 Mars 2022

Plan des propositions Quartier République Saint Ambroise

- Légende**
- Plantation d'arbre
 - Végétalisation et/ou élargissement de trottoir
 - Piétonnisation
 - Aménagement cyclable
 - Rue aux écoles
 - Sécurisation des abords des écoles
 - Rue en études pour le potentiel de plantation d'arbre
 - Délimitation du quartier



01

Rue aux écoles

État des lieux et proposition

Programme rue aux Écoles

Testées à partir de la **rentrée 2020**, les « **rues aux écoles** » consistent en la **piétonisation** des rues aux abords de certaines écoles parisiennes.

Elles ont vocation :

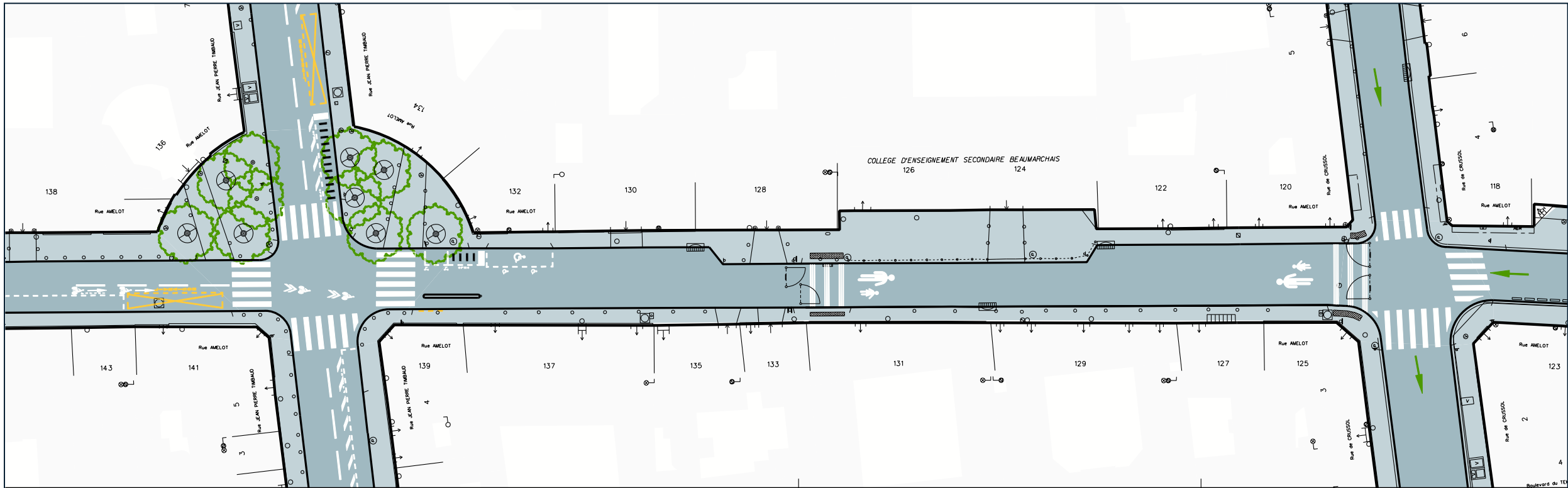
- à **sécuriser** l'espace public pour les enfants ;
- **Lutter contre la pollution et le bruit** en supprimant ou limitant le passage des véhicules motorisés dans les rues.

Dans le 11^e, 3 rues ont bénéficié de ce dispositif à ce jour : la rue **Pihet**, la rue de la **Présentation**, et la rue **Amelot**.

La rue de la **Présentation** fait également l'objet d'un aménagement complet par la suite.

État actuel

Rue Amelot



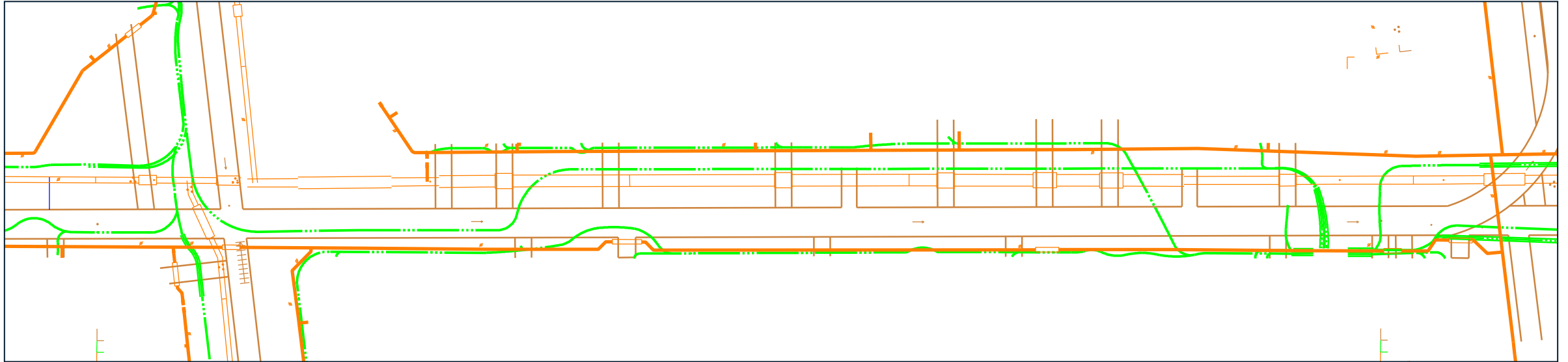
- Piétonisation et fermeture par barrières entre le n°128 et la rue Crussol
- Mise en impasse entre la rue Jean Pierre Timbaud et le n°128





État actuel avec réseaux

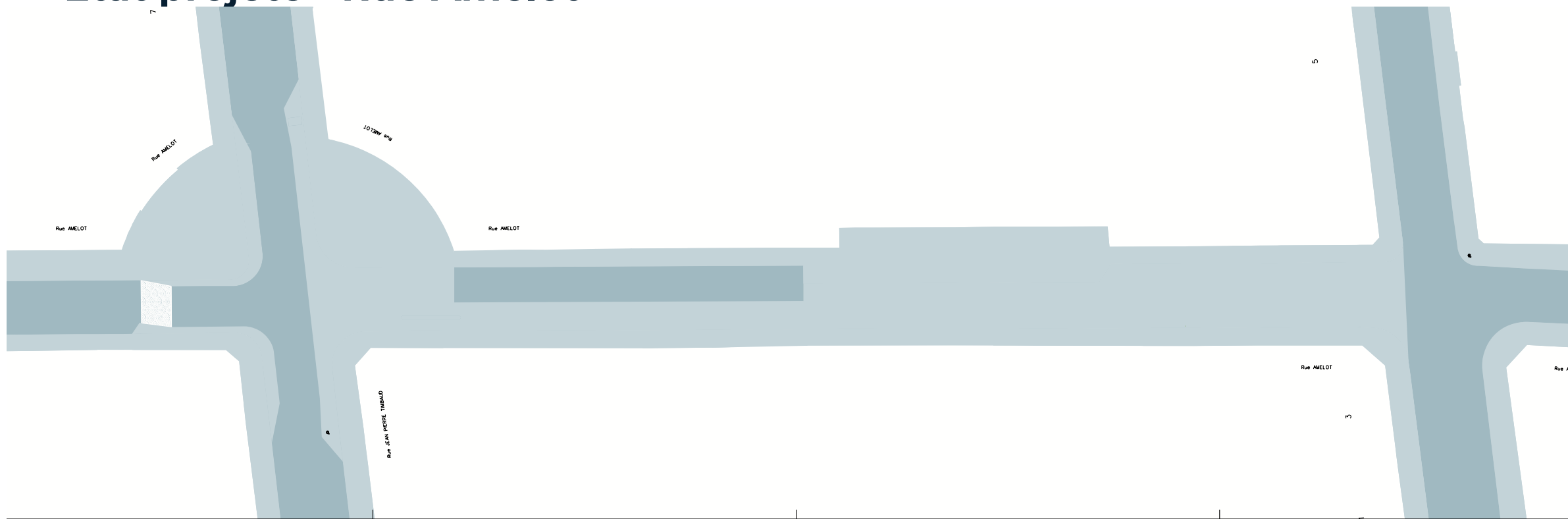
Rue Amelot



Voie étroite avec un forte densité de réseaux :

- Sous chacun des trottoirs : télécom, gaz, électricité, éclairage public
- Sous la chaussée : égout, réseau transport de gaz

État projeté - Rue Amelot



Carrefour Amelot/Jean Pierre Timbaud : élargissement des trottoirs, pavés enherbés autour des arbres, plateau surélevé en pavés


Partie Amelot piétonne : création d'un plateau pleine largeur en asphalte clair, végétalisation pleine terre

partie Amelot en impasse : reconstitution d'une chaussée, élargissement et végétalisation trottoir impair


Végétalisation : 160 m² végétaux en pleine terre ; 150 m² de pavés enherbés

Coupe au droit du collège

ETAT ACTUEL



PROPOSITION



Images de référence : rue de la Présentation



AVANT



APRÈS



Ambiance végétale



Ambiance végétale



02

Parvis du cirque d'Hiver Bouglione et square de la place PasdeLoup

État des lieux et proposition de requalification

État des lieux



Limite Nord du square : grand parvis dégagé permettant des perspectives lointaines sur le cirque d'hiver Bouglione.
Espace épaulé par le square et les arbres isolés.



Limite Sud du square : arbres isolés et large espace donnant sur la rue Oberkampf. Placette utilisée par les commerçants comme extension de terrasses.



Aménagement existant dans l'enceinte du square (mobilier et marquages au sol)



Limite Ouest du square : entrée principale avec vue sur la fontaine



Boulevard des Filles du Calvaire : le cordon arbustif délimite l'espace circulé du square.

État des lieux : palette végétale du square

Strate arborée



Cercis siliquastrum – Arbre de Judée



Corylus colurna – Noisetier de Byzance



Platanus orientalis – Platane d'Orient

Couvre sol



Hedera helix – Lierre commun

Strate arbustive



Sambucus nigra – Sureau noir



Choisya ternata – Oranger du Mexique



Cornus sanguinea 'midwinter fire' – Cornouiller sanguin



Kerria japonica – Corête du Japon



Lonicera fragrantissima – Chèvrefeuille d'hiver



Mahonia x media 'charity' – Vigne de l'Oregon



Photinia x fraseri 'red robin' - Photinia



Viburnum tinus – Laurier tin

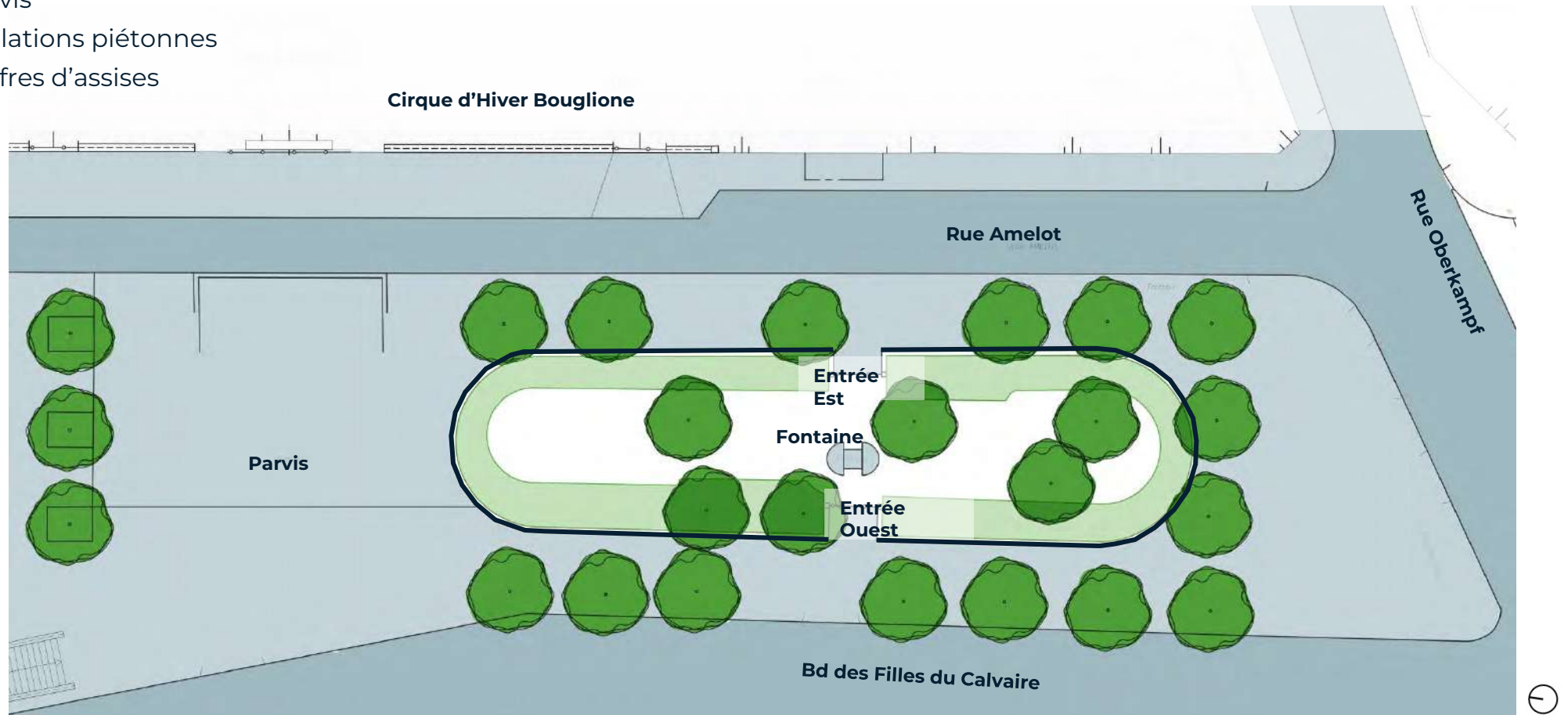
État des lieux

Plan actuel de l'existant

Objectifs initiaux:

- Ouvrir le square sur ses limites Nord et Sud
- Végétaliser le parvis
- Fluidifier les circulations piétonnes
- Développer les offres d'assises

Square de 525m² ouvert au public la journée.
Surface horticole arbustive et herbacée : 220m²

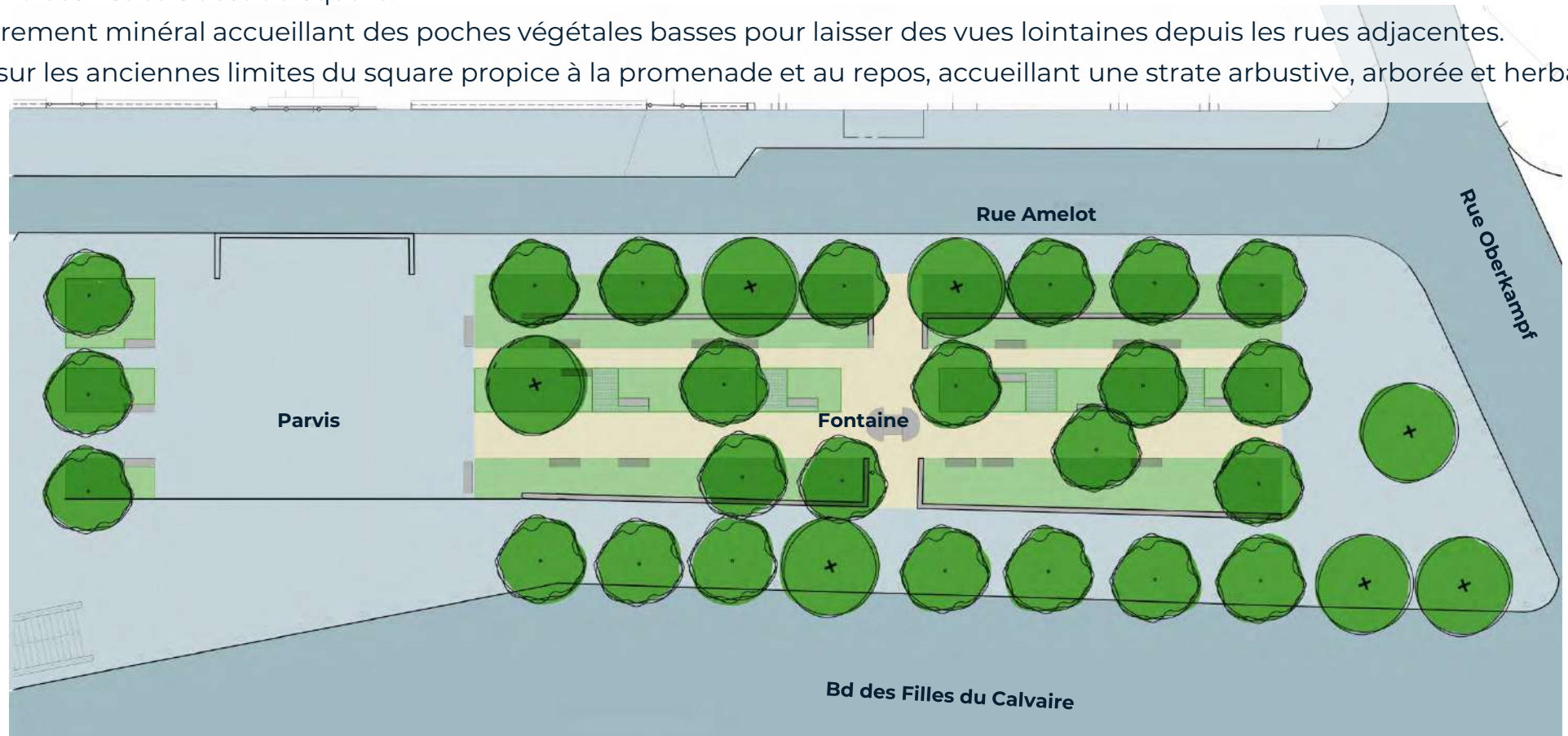


Intentions de programme : ouvrir le square sur l'espace public

Plan masse

Propositions :

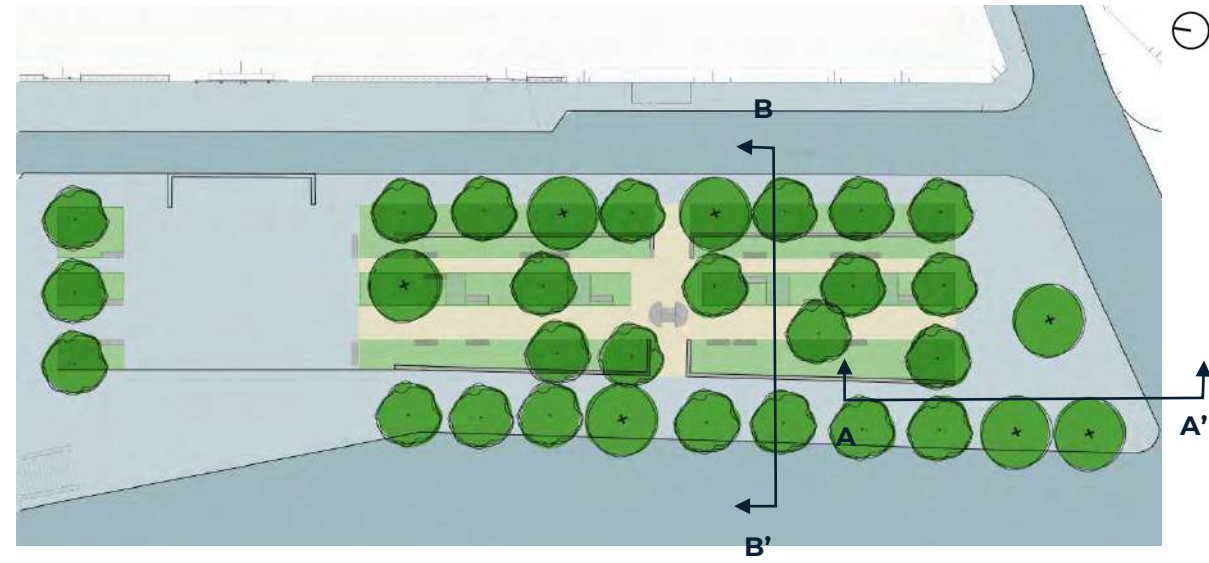
- Repenser les circulations dans une logique de traversées linéaires bordées par des bandes plantées sur les surfaces végétalisées existantes.
- Conservation des entrées Est et Ouest du square.
- Un parvis majoritairement minéral accueillant des poches végétales basses pour laisser des vues lointaines depuis les rues adjacentes.
- Un espace jardiné sur les anciennes limites du square propice à la promenade et au repos, accueillant une strate arbustive, arborée et herbacée.



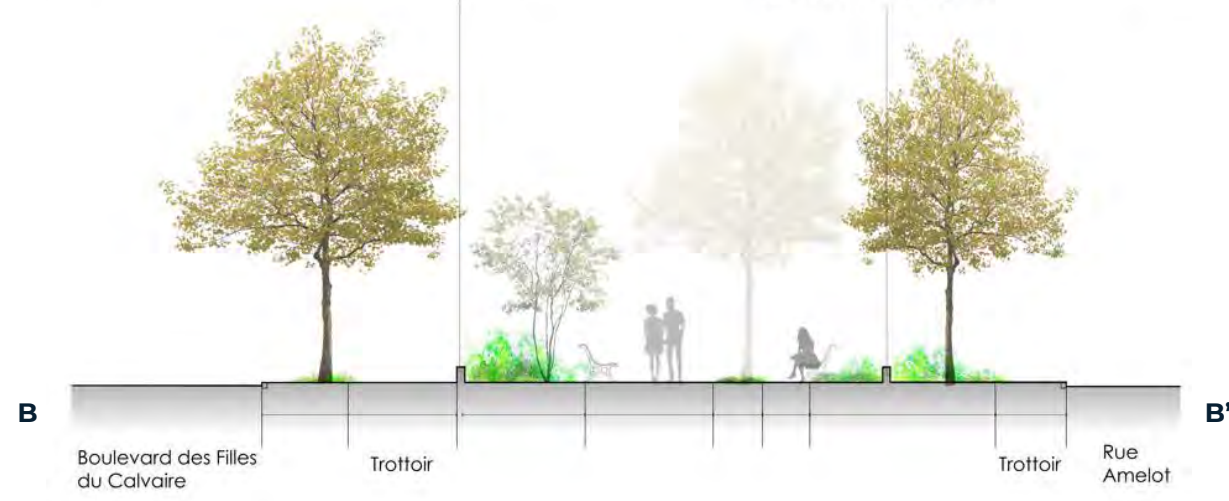
Arbres plantés : 7
Surface arbustive et
herbacée : 450m²

Intentions de programme : ouvrir le square sur l'espace public

Coupes de principes paysagères



OUEST Limite _ Muret h: 0.40m Muret dissimulé dans épaisseur végétale EST



Intentions de programme : ouvrir le square sur l'espace public

Insertion du nouveau parvis au sein du contexte urbain

Un parvis majoritairement minéral accueillant des poches végétales basses pour laisser des vues lointaines depuis les rues adjacentes.

Un espace jardiné ouvert sur les emprises du square existant, dédié à la promenade et au repos.

Un espace ouvert et dégagé



03

Calendrier

Calendrier prévisionnel

→ Rue aux écoles : travaux pendant l'été 2022

Mesures d'exploitation temporaires prévisionnelles :

- Barrage total de la rue Jean-Pierre Timbaud entre le boulevard du Temple et le boulevard Voltaire
- Déviation bus 96

→ Square de la place PasdeLoup : calendrier en cours de définition