



Réunion publique

Rue aux écoles Louis Blanc

26 février 2024





CONTEXTE ET ENJEUX

01 / Contexte et enjeux

Les objectifs de la Ville de Paris : Végétaliser les «rues aux écoles»

Avenue de la République, Paris 11ème



L'ADAPTATION AU CHANGEMENT CLIMATIQUE À TRAVERS LA LUTTE CONTRE LES ÎLOTS DE CHALEUR ET LA CRÉATION D'ESPACES OMBRAGÉS.

Rue de Belzunce, Paris 10ème



L'AMÉLIORATION DU CADRE DE VIE ET L'EMBELLISSEMENT DE LA VILLE, VIA LE RENFORCEMENT DE LA VÉGÉTATION DANS LES RUES CARENCÉES EN ESPACES VERTS.

Rue de l'Arbalète, Paris 5ème



LA PRÉSERVATION ET LE DÉVELOPPEMENT DE LA BIODIVERSITÉ.

01 / Contexte et enjeux

Notre approche : Vers une reconquête de l'espace public par les enfants



POSSIBILITÉ DE SE DÉPLACER EN AUTONOMIE



PRÉSENCE DES ENFANTS EN DEHORS DES ESPACES INSTITUTIONNALISÉS



APPROPRIATION FACILE DE L'ESPACE PUBLIC

01 / Contexte et enjeux

Exemples de « rues aux écoles » réalisées



RUE DE BELZUNCE, PARIS 10ÈME



RUE DE LA PRÉSENTATION, PARIS 11ÈME

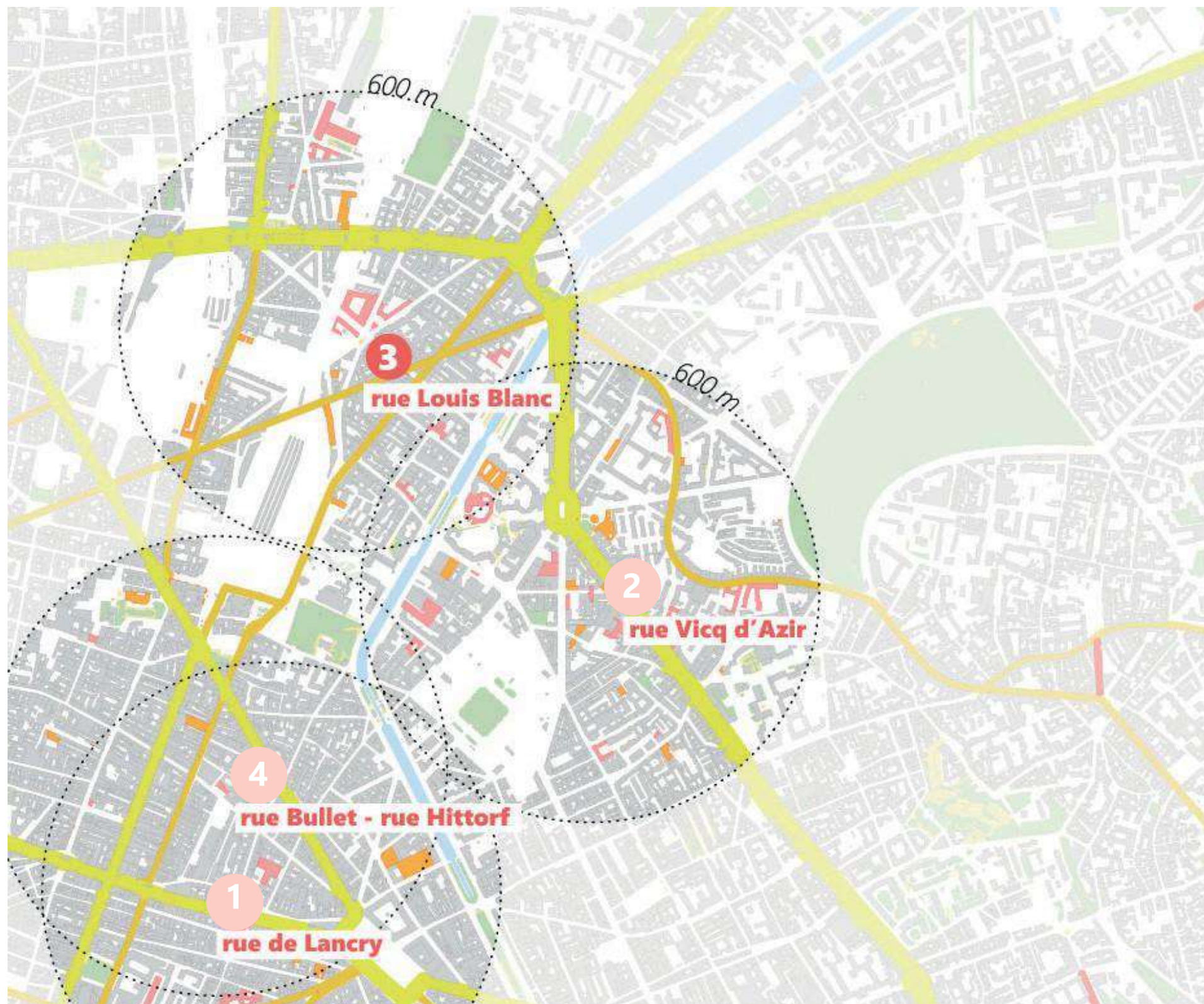


RUE DE LA COURS DES NOUES, PARIS 20ÈME

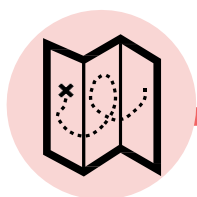
01 / Contexte et enjeux

Les rues du 10ème arrondissement concernées

- 1 RUE DE LANCRY
- 2 RUE VICQ D'AZIR
- 3 RUE LOUIS BLANC
- 4 RUE PIERRE BULLET ET RUE HITTORF

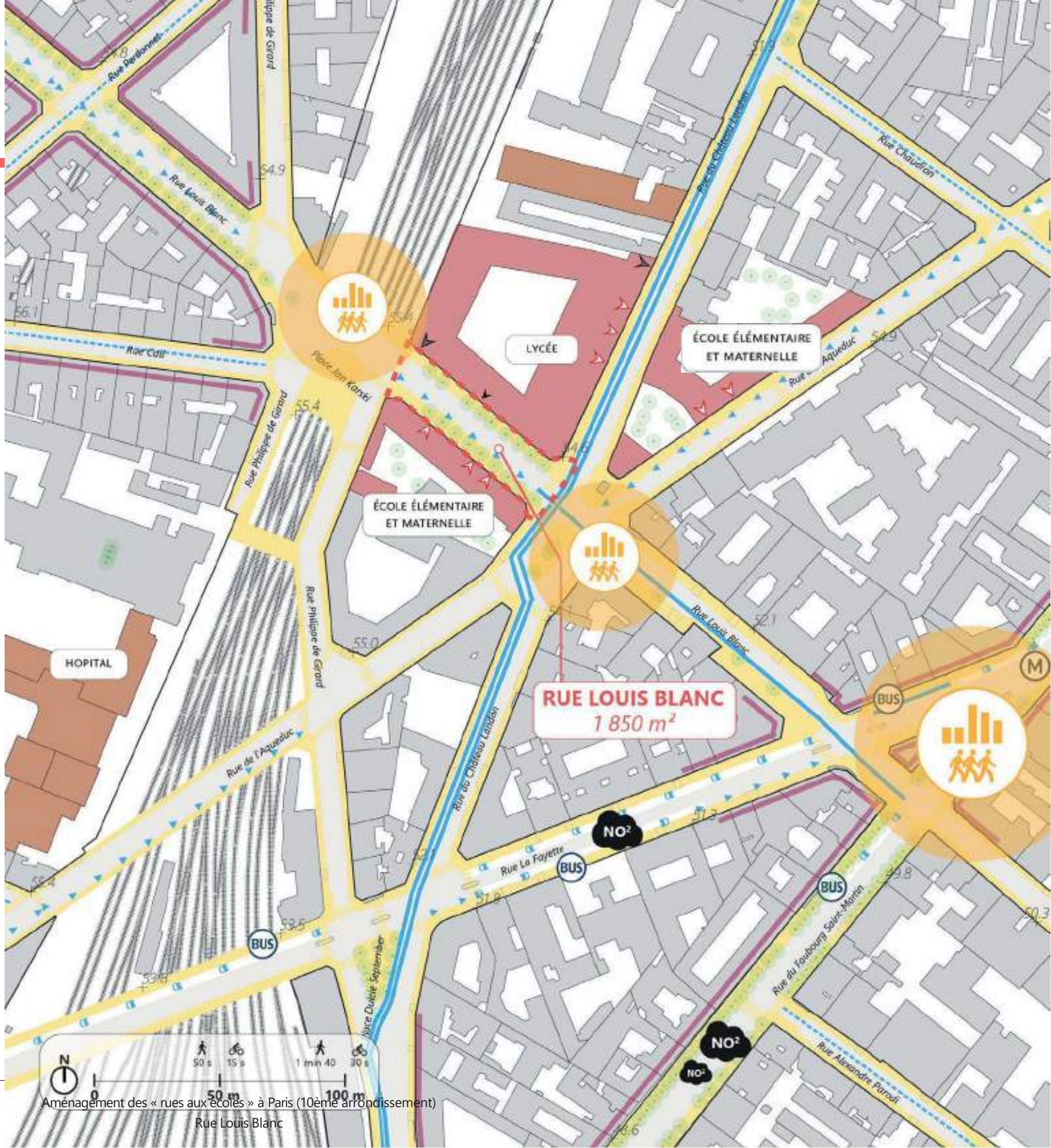


01 / Contexte et enjeux



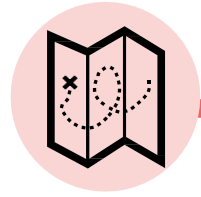
La rue Louis Blanc dans la ville

- Périmètre opérationnel
- Equipement scolaire
- Equipement public
- Présence de commerces en rez-de-chaussée
- Zone de rencontre
- Espace très fréquenté par les piétons
- Accès
PORTES COCHÈRES / ÉQUIPEMENT / PARKING
- Nivellement sol
+34.7
- Niveau de pollution important
(concentration moyenne annuelle en NO2 >40 µg / m³)
Source : Airparif
- Trame verte (arbres existants)
- Piste cyclable
- Couloir bus ouvert aux vélos
- Bande cyclable
- Arrêt de bus
- Accès au métro



Aménagement des « rues aux écoles » à Paris (10ème arrondissement)
Rue Louis Blanc

01 / Contexte et enjeux

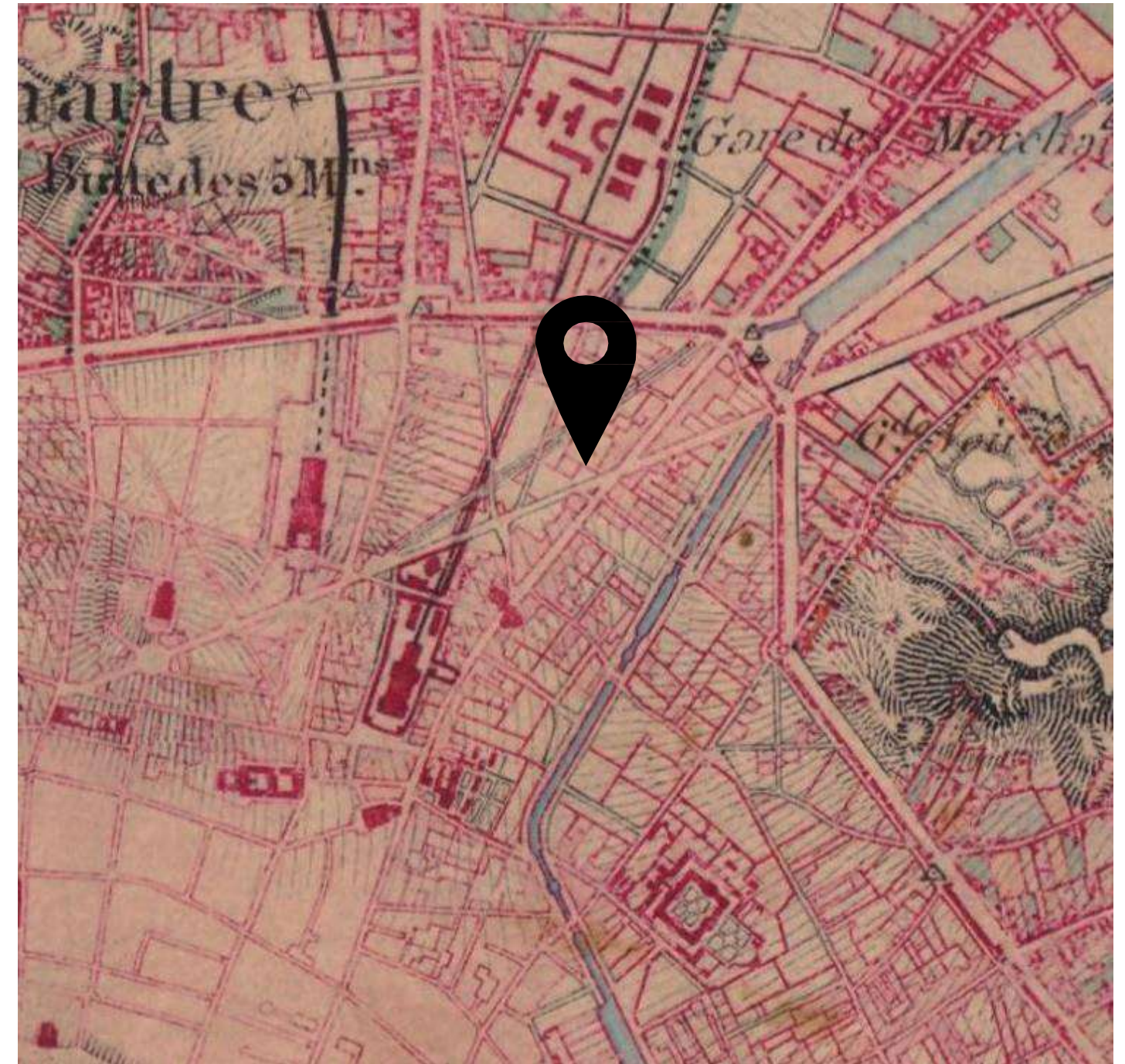


La rue Louis Blanc dans la ville


Carte postale ancienne



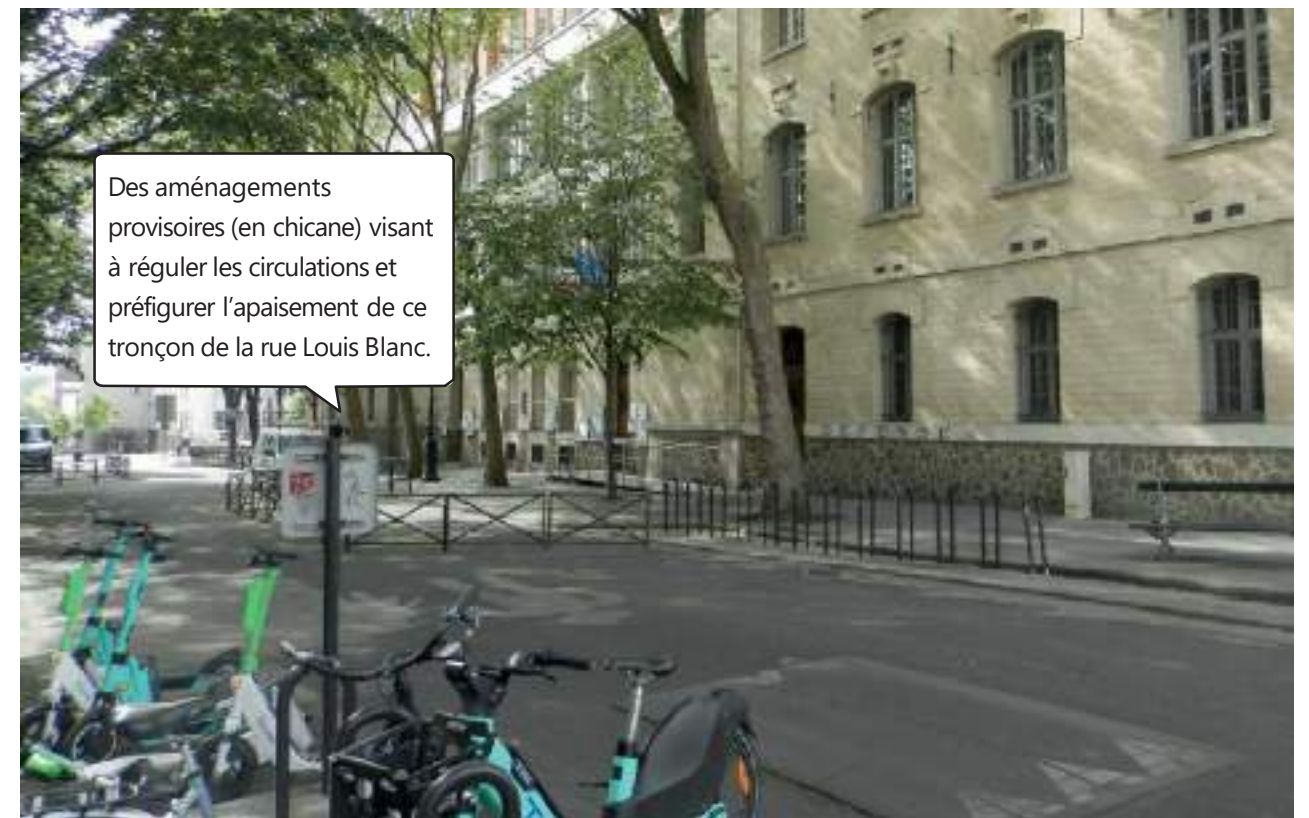
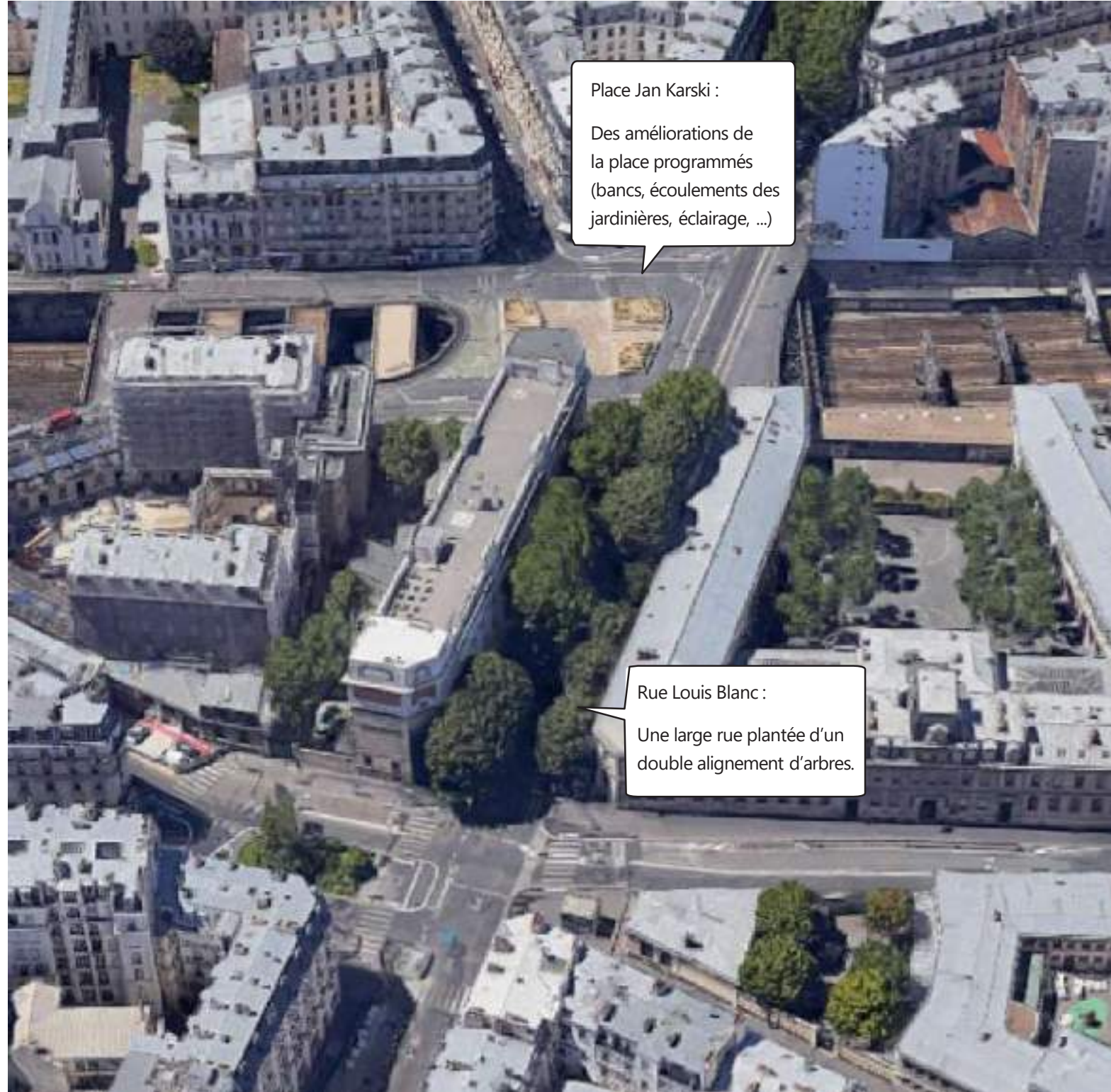
Carte de l'État Major (1820-1860)



01 / Contexte et enjeux

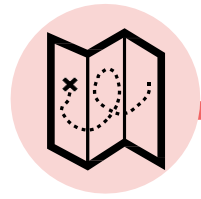


La rue Louis Blanc dans la ville



Visite de site. AREP (juin 2023)

01 / Contexte et enjeux



La rue Louis Blanc dans la ville

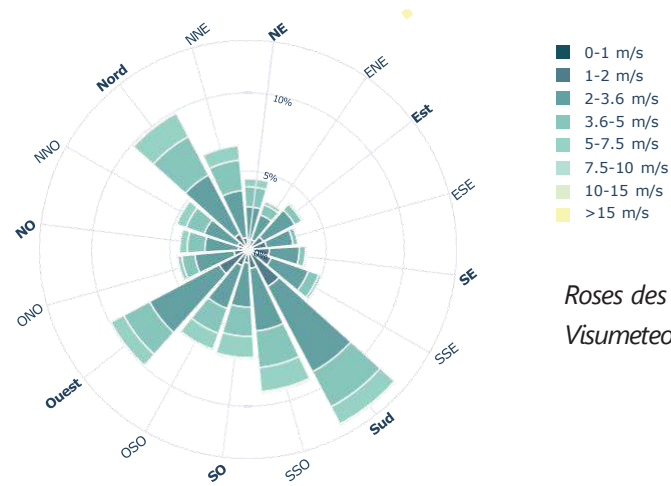


Visite de site. AREP (juin et novembre 2023)

01 / Contexte et enjeux



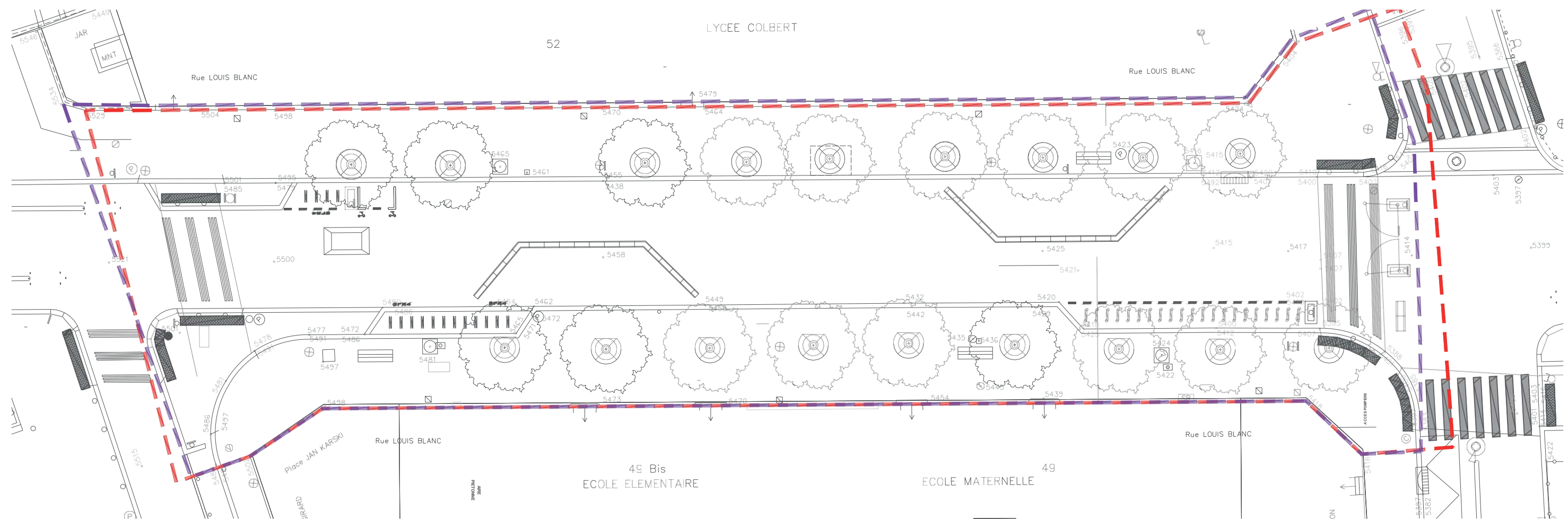
La rue Louis Blanc et son environnement (état actuel)



Roses des Vents - Météo France (Station météorologique Paris-Montsouris).
Visumeteo Hypercube AREP

SURFACE TRAITÉE	1 832 m ²
REVÊTEMENTS	Asphalte gris / enrobé noir : 1 802,5 m ² Pieds d'arbres herbés : 30 m ²
STATIONNEMENT INCLUS DANS LE PÉRIMÈTRE	37 Arceaux vélos (65 m ²)
NOMBRE D'ARBRES TIGE RÉFÉRENCÉS	18 sujets
ESPÈCES PRÉSENTES	Tilleuls : x13 Platanes : x5
ALBÉDO MOYEN*	0.12
COEFFICIENT DE BIOTOPE*	0.02
SURFACES PERMÉABLES*	6%

** Calcul d'après l'outil «Moulinette albédo + biodiversité + carbone» AREP.



Plan des aménagements existants