

COMPTE-RENDU DE L'ATELIER CARTE SUR TABLE POUR LA DÉMARCHE EMBELLIR VOTRE QUARTIER « Flandre-Aubervilliers » PARIS 19E

Le présent compte-rendu restitue les observations et propositions collectées lors de la marche exploratoire du samedi 13 janvier 2023, de 10h00 à 12h00.

Cette marche organisée dans le cadre de la démarche municipale "Embellir votre quartier" était proposée en partenariat avec la Mairie du 19^e. Elle était animée par le CAUE de Paris et avait pour thématique principale l'aménagement de la ville à hauteur d'enfants.

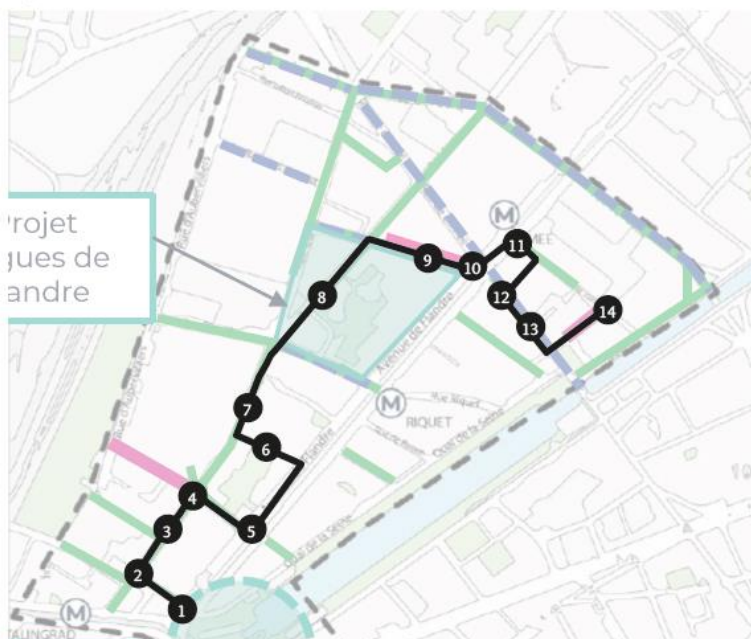
L'arbitrage des aménagements sera réalisé à l'issue de la concertation par la Mairie d'arrondissement et les services de la Ville, en prenant en compte la faisabilité technique des propositions, le budget alloué et la "popularité" des propositions sur decider.paris.fr.

Compte-rendu de la marche exploratoire

Parcours proposé

Départ avenue de Flandre, rue Gaston Rebuffat, rue de Tanger, rue du Maroc, avenue de Flandre, rue Marcel Landowski, rue de Tanger, rue d'Archereau, rue Mathis, avenue de Flandre, rue de Joinville, rue Gresset, impasse Emelie, rue de Joinville, rue Jomard et place de Joinville.

Embellir 19e
Parcours marche exploratoire Famille
13 janvier 10h à 12h - 1.90km



Bilan

15 participants étaient présents à cet atelier dont 1 collégien, 2 élémentaires et 1 maternelle (parents d'élèves, habitants, Conseil de Quartier, membres du Cafézoïde...).



Bilan qualitatif des contributions

LOCALISATION : rue Gaston Rebuffat


Appréciation du site	Objectif	Descriptif de projet	Thématique
<p>Le terreplein situé au croisement de la rue Gaston Rebuffat et de la rue de Kabylie est très minéral.</p> <p>Le conteneur à verre prend une place trop importante.</p>	<p>Requalifier l'espace public entre la rue Gaston Rebuffat et la rue de la Kabylie.</p>	<p>Les participants ont discuté de la possibilité de fermer une des deux rues situées de part et d'autre du terreplein dans l'idée d'agrandir ce dernier pour en faire une place. Si besoin, le plan de circulation pourrait être revu sur ce secteur pour permettre la</p>	<p>Cadre de vie Environnement</p>

		<p>piétonisation d'une portion de la rue Gaston Rebuffat.</p> <p>Pour dé-bitumer cet espace public, ils proposent de la végétaliser au maximum. Ils proposent également d'y installer une fontaine, et si possible du mobilier de confort (assise).</p>	
<p>Le passage piéton qui traverse la rue de Kabylie et qui est située en face du magasin Polar Matériaux est mal placé. Obligés de faire un détour par la rue de Kabylie, les piétons ne traversent pas au passage piéton et reste dans la trajectoire du trottoir. Ces traversées peuvent être dangereuses.</p>	<p>Faciliter les traversées piétonnes rue Gaston Rebuffat.</p>	<p>Le passage piéton pourrait être décalé afin que les piétons traversent de manière plus sûr.</p> <p>Ces espaces publics se trouvent à proximité de la bibliothèque Hergé et de l'école maternelle publique Tanger. Pour les participants, il serait intéressant de travailler sur une meilleure visibilité des passages piétons et des pistes cyclables, notamment pour les enfants. Ils ont pu citer des exemples comme celui de Pantin (présence d'un mannequin à</p>	<p>Mobilités</p>

		proximité des passages piétons) ou de la coloration du mobilier urbain.	
Les trottoirs de la rue Gaston Rebuffat ne sont pas plats et la circulation y est très difficile pour les personnes à mobilité réduite et les poussettes. C'est notamment le cas au droit du n°16 de la rue, qui est particulièrement pentu.	Faciliter les déplacements piétons sur les trottoirs.	Revoir le nivellement des trottoirs de la rue et améliorer le revêtement des trottoirs pour faciliter les circulations piétonnes.	Mobilités

LOCALISATION : rue de Tanger (en face de l'école maternelle publique Tanger)

Appréciation du site	Objectif	Descriptif de projet	Thématique
Au croisement de la rue Gaston Rebuffat et de la rue de Tanger, la voirie est très large ce qui peut inciter les voitures à accélérer malgré les limitations de vitesse à 30km/h.	Apaiser les circulations devant l'école.	Réfléchir à moyen de faire ralentir les voitures dès leur entrée dans la rue de Tanger.	Mobilités
Le trottoir devant l'école est trop étroit. La proximité avec la rue et les pistes	Végétaliser et agrandir le trottoir en face de l'école	Les participants s'accordent sur l'importance d'avoir de l'espace devant les écoles pour permettre aux parents d'attendre les enfants dans de	Environnement Cadre de vie

<p>cyclables peut être dangereuse.</p>	<p>maternelle publique Tanger.</p>	<p>bonnes conditions. Le projet serait d'agrandir le trottoir et de végétaliser au maximum devant l'école. L'objectif est de rafraîchir la rue qui n'est pas protégée des fortes chaleurs lors des périodes estivales (exemple aménagement rue Sorbier, Paris 20^e).</p> 	
<p>L'organisation de la rue entre les trottoirs, la route et les pistes cyclables, de part et d'autre de la chaussée, est complexe. A cela s'ajoute une multitude de marquages au sol qui alimente un encombrement visuel décrié par les habitants.</p> <p>Lors de la marche, des cyclistes ont pu être observés. Empruntant la rue de Tanger dans le sens montant (vers la rue du Maroc) ils ont</p>	<p>Améliorer l'organisation des pistes cyclables.</p>	<p>Les habitants proposent d'avertir de la présence d'une piste cyclable au début de la rue de Tanger en arrivant depuis le boulevard de la Villette. L'objectif est de lui donner plus de visibilité.</p> <p>De plus, au lieu d'avoir deux pistes cyclables de chaque côté de la rue, l'aménagement d'une double piste cyclable serait préférable. Elle faciliterait la lecture de l'espace, notamment pour les personnes à mobilité réduite. Pour trouver de l'espace, des places de stationnement pourraient être supprimées.</p>	<p>Mobilités</p>

<p>préférée rouler sur la chaussée plutôt que la piste cyclable. Cela peut amener à se questionner sur le confort et/ou la nécessité d'une piste cyclable en site propre dans ce sens.</p>			
--------------------------------------------------------------------------------------------------------------------------------------------------------------------------------------------	--	--	--

LOCALISATION : rue Bellot

Appréciation du site	Objectif	Descriptif de projet	Thématique
<p>La rue Bellot a été décrite comme très minérale par les participants.</p>	<p>Végétaliser la rue Bellot.</p>	<p>La rue pourrait être piétonnisée afin d'être végétalisée. Cette piétonisation serait bénéfique pour ce quartier très fréquenté par des familles.</p> <p>Au vu de l'étroitesse de la rue, le maintien de la circulation motorisée ne semble pas pouvoir aller de pair avec une végétalisation de la rue.</p> <p>La présence ou non d'entrées de parkings est néanmoins à vérifier.</p>	<p>Environnement</p>

LOCALISATION : rue du Maroc

Appréciation du site	Objectif	Descriptif de projet	Thématique
<p>La rue du Maroc est une rue très minérale avec un double sens de circulation qui amène beaucoup de passage devant l'école maternelle.</p>	<p>Végétaliser et pacifier les circulations devant l'école de la rue du Maroc.</p>	<p>Les participants ont eu l'occasion de discuter de l'aménagement d'une rue aux enfants rue du Maroc. Certaines personnes étaient très favorables au projet, notamment pour permettre une végétalisation de la rue et une pacification des circulations devant l'école maternelle. D'autres personnes ont alerté sur les futures difficultés de circulation pour les camions de livraison si un projet de rue aux enfants impliquant une fermeture de la rue voyait le jour.</p> <p>Les participants ont pu discuter des différentes possibilités de fermeture de la rue (complète, partielle) et de la mise en place de barrières pour bloquer le passage des voitures aux moments des</p>	<p>Mobilité Environnement</p>

		entrées et sorties d'école. Enfin, la rue amène directement sur l'une des entrées des Jardins d'Eole. La végétalisation de la rue pourrait permettre de valoriser cette entrée mais aussi de créer des continuités dans la trame verte.	
Le terreplein au croisement de la rue du Maroc et de la rue de Tanger est très minéral.	Végétaliser et requalifier le carrefour Maroc/ Tanger.	Réaménager le terreplein central du carrefour en le végétalisant davantage.	Environnement

LOCALISATION : Avenue de Flandre entre la rue du Maroc et le passage Marcel Landowski

Appréciation du site	Objectif	Descriptif de projet	Thématique
Le terreplein central de l'avenue de Flandre est trop minéral. Par ailleurs la question des stationnements existants en surface en regard des places de stationnements disponibles dans les parkings est soulevée par les habitants. La suppression des places de parkings	Végétaliser l'avenue de Flandre	Il pourrait être davantage végétalisé, en reliant les pieds d'arbres notamment. Cela pourrait être également le cas de l'alignement qui se trouve sur le côté impair de l'avenue.	Environnement

<p>en surface pourrait en effet permettre de végétaliser et d'agrandir encore un peu plus le trottoir.</p>			
<p>Au niveau de la bibliothèque Claude Lévi-Strauss, le trottoir est large mais ne présente pas d'aménité.</p>	<p>Créer des aménités au droit de la bibliothèque Claude Lévi-Strauss</p>	<p>Même si l'avenue est bruyante, il serait intéressant de créer, au droit de la bibliothèque, un lieu plus amène et convivial. Du mobilier de confort pourrait être installé pour créer un espace plus convivial et amène (assises, végétation, fontaine...).</p>	<p>Cadre de vie</p>
<p>Au droit du passage Marcel Landowski de nombreux potelets délimitent une entrée de parking et l'entrée du passage. Ce grand nombre de potelets est encombrant visuellement et complexe à traverser pour les personnes en situation de handicap.</p>	<p>Désencombrer l'avenue de Flandre au droit du passage Marcel Landowski</p>	<p>Repenser l'emplacement et le nombre de potelets pour qu'ils soient moins encombrants mais tout aussi efficaces.</p>	<p>Mobilités</p>



Figure 1 – Avenue de Flandre au droit du passage Marcel Landowski

LOCALISATION : Passage Marcel Landowski

Appréciation du site	Objectif	Descriptif de projet	Thématique
Le passage est un endroit réputé pour être un point de deal et il n'est pas suffisamment éclairé sous le bâtiment donnant sur l'avenue de Flandre.	Améliorer l'ambiance nocturne du passage Landowski.	Revoir l'éclairage et l'ambiance nocturne du passage.	Cadre de vie
Le trottoir situé aux droit de l'école élémentaire Tanger A est très étroit et contraint pour les familles et les	Aménager une rue aux enfants passage Marcel Landowski.	Des évènements « Rues aux enfants » sont déjà organisés ponctuellement dans ce passage. La voie étant déjà	Cadre de vie

<p>enfants. Le passage Landowski, déjà piéton et qui se trouve juste devant l'école, pourrait être davantage utilisé par les familles.</p> <p>Le choix des pavés pour cette rue n'est pas idéal pour les usagers de trottinettes.</p>		<p>piétonnisée, un projet de rue aux enfants pourraient être envisagé (marquages ludiques, jeux, circuit-vélo). La rue se trouvent en face des écoles élémentaires Tanger A et 41bis et a proximités du collège Méliès. Les élèves pourraient donc bénéficier de ces aménagements, tout comme le Centre social Caf-Tanger.</p> <p>Les participants à la marche proposent d'en faire un espace de rencontre en ajoutant des bancs ou des tables de pique-nique, une fontaine.</p> <p>L'entrée du jardin Luc Hoffmann donne sur le passage et pourrait être davantage valorisée.</p>	
---------------------------------------------------------------------------------------------------------------------------------------------------------------------------------------------------------------------------------------	--	------------------------------------------------------------------------------------------------------------------------------------------------------------------------------------------------------------------------------------------------------------------------------------------------------------------------------------------------------------------------------------------------------------------------------------------------------------------------------------------------------------------------------------------------------------------------------------	--

LOCALISATION : rue de Tanger (devant l'école élémentaire Tanger A)

Appréciation du site	Objectif	Descriptif de projet	Thématique
<p>Il y a beaucoup de passage devant l'école. La rue de Tanger est une voie très circulée. Les automobilistes ont tendance à ne pas respecter les limitations de vitesse et roulent très vite devant l'école élémentaire.</p> <p>De plus, le projet de la nouvelle mosquée risque d'amener encore plus de fréquentation.</p> <p>Enfin, les pistes cyclables sont séparées ce qui implique de faire plus de vérifications avant de traverser.</p>	<p>Pacifier les circulations rue de Tanger</p> <p>Faciliter les connexions piétonnes entre les écoles rue de Tanger et la passage Marcel Landowski.</p>	<p>Repenser le ralentisseur devant l'école pour forcer les voitures à ralentir davantage.</p> <p>Créer un aménagement plus conséquent au droit de l'école pour amener les familles à s'approprier davantage ce passage et créer une réelle connexion avec le jardin Luc Hoffmann.</p>	Mobilité

LOCALISATION : rue de Tanger (devant l'école élémentaire 41bis et le collège Georges Méliès)

Appréciation du site	Objectif	Descriptif de projet	Thématique
<p>Au droit de l'école élémentaire 41bis Tanger, les clôtures sont transparentes et laisse entrevoir un jardinet sur le parvis de l'école. Cet aménagement est particulièrement apprécié.</p>	<p>Créer une continuité végétale rue de Tanger, depuis le boulevard de la Villette</p>	<p>Planter la rue de Tanger dans son ensemble pour créer une continuité végétale et relier les trames vertes existantes, depuis le boulevard de la Villette jusqu'à la rue Archereau.</p>	Mobilités

Par ailleurs, le trottoir s'élargit à ce niveau et est déjà planté. Il pourrait néanmoins l'être davantage.			
-------------------------------------------------------------------------------------------------------------	--	--	--

LOCALISATION : carrefour Curial, Riquet et Archereau

Appréciation du site	Objectif	Descriptif de projet	Thématique
Les cyclistes rencontrent des difficultés pour circuler. L'organisation des pistes et bandes cyclables conditionnent le passage par la rue Curial.	Faciliter les circulations des cyclistes.	Repenser l'organisation des pistes cyclables pour faciliter les parcours cyclables et leur éviter de faire des détours.	Mobilités
Le terreplein situé entre la rue Curial et la rue Archereau est minéral et peu valorisé.	Requalifier et végétaliser le terreplein.	Végétaliser davantage de terreplein situé entre la rue Curial et la rue Archereau. Les pieds d'arbres pourraient être reliés par des jardinières en pleine terre.	Environnement

LOCALISATION : Rue Archereau

Appréciation du site	Objectif	Descriptif de projet	Thématique
Les passages piétons de la rue Archereau sont dégradés. Les poubelles brûlées lors des dernières manifestations	Faciliter les traversées piétonnes et réparer la chaussée.	Les participants ont pointé du doigt l'urgence de ce problème et souhaitent que le revêtement de la rue	Mobilités

<p>créent des bosses sur la chaussée. Les personnes à mobilité réduite rencontrent des difficultés pour traverser la rue.</p>		<p>d'Archereau, notamment au niveau des passages piétons, soit amélioré le plus rapidement possible.</p>	
<p>Entre la rue Mathis et la rue de l'Ourcq les aménagements prévus rue Archereau (suppression des places de stationnement, végétalisation, agrandissement du trottoir...) pourraient être prolongés.</p>	<p>Prolonger sur l'ensemble de la rue Archereau les aménagements déjà prévus pour 2024</p>	<p>Dans la continuité des aménagements déjà prévus :</p> <ul style="list-style-type: none"> - Réduire la chaussée, - Agrandir les trottoirs et les végétaliser. 	<p>Environnement</p>

LOCALISATION : rue Gresset

Appréciation du site	Objectif	Descriptif de projet	Thématique
<p>La rue Gresset est une voie piétonne très minérale. Les trottoirs sont très étroits et ne sont pas très utiles. Les piétons ont le réflexe de marcher directement sur la rue pavée.</p>	<p>Végétaliser et requalifier la rue Gresset.</p>	<p>Pour les participants, cette voie doit être requalifiée et végétalisée. Les participants proposent de retirer les trottoirs et d'envisager l'aménagement d'un plateau piéton ou a minima de réduire la chaussée.</p>	



Figure 2 - La rue Gresset

LOCALISATION : rue de Joinville

Appréciation du site	Objectif	Descriptif de projet	Thématique
La rue de Joinville est une rue très commerçante. De nombreux camions de livraison stationnent devant les commerces.	Apaiser et végétaliser la rue de Joinville sans nuire au bon fonctionnement des commerces de la rue et du marché de Joinville.	Les participants souhaitent pouvoir végétaliser la rue. Cela pourrait être envisageable si certaines places de stationnement étaient supprimées mais cela reste à	Environnement Cadre de vie

		étudier (présence de véhicules ventouse ou non, besoin de place de stationnement au droit des commerces...)	
--	--	-------------------------------------------------------------------------------------------------------------	--

LOCALISATION : Impasse Emelie

Appréciation du site	Objectif	Descriptif de projet	Thématique
Le trottoir est impraticable car trop étroit.	Requalifier l'impasse Emelie devant la crèche et l'école publique Emelie.	Les participants proposent de requalifier cet espace qui se trouve devant une école. Ils proposent d'ajouter des fontaines et du mobilier urbain à destination des familles et des enfants. La présence des pavés enherbés a plu et ils peuvent être conservés. Il faut cependant végétaliser davantage la rue grâce à des plantations. Cela pourrait notamment être possible sur le trottoir situé du côté de l'école. Des grimpantes pourraient également être plantées le long du mur de l'école.	Environnement Cadre de vie

		Ce même mur pignon pourrait également accueillir une œuvre de street-art.	
--	--	---------------------------------------------------------------------------	--




Figure 3 - L'impasse Emelie – trottoir et mur pignon à végétaliser

LOCALISATION : rue Jomard

Appréciation du site	Objectif	Descriptif de projet	Thématique
	Faire de la rue Jomard une rue aux enfants.	Aménager et requalifier la rue Jomard pour en faire une rue aux enfants végétalisée et ludique. La rue étant utilisée par les camions lors du marché le dimanche,	Cadre de vie Environnement

		l'aménagement d'un sol clair dans la rue est à questionner cependant, car il pourrait rapidement se salir.	
--	--	------------------------------------------------------------------------------------------------------------	--

LOCALISATION : Place de Joinville

Appréciation du site	Objectif	Descriptif de projet	Thématique
<p>Cette place est particulièrement appréciée car elle accueille deux fois par semaine un marché très fréquenté par les habitants du quartier.</p> <p>Néanmoins la place de Joinville est peu entretenue. Certains pieds d'arbres sont abimés et des grilles de protection cassées.</p> <p>Par ailleurs les installations électriques en saillie encombrant l'espace.</p>	<p>Entretien la place de Joinville et permettre la diversification des usages de cet espace.</p>	<p>Les participants souhaitent que le marché de Joinville perdure. Ainsi, il faut maintenir cet espace libre.</p> <p>Toutefois, il faudrait l'entretenir davantage.</p> <p>Les participants ont discuté de la possibilité de donner une seconde fonction à cet espace pour qu'il soit utilisé en dehors des jours du marché. Ils ont proposé d'en faire un lieu d'apprentissage pour le vélo en ajoutant des marquages au sol et en transformant le petit bâtiment très abimé en espace de stockage pour des vélos par exemple.</p>	<p>Cadre de vie</p>

		<p>Une fontaine pourrait également être installée.</p> <p>Les installations électriques destinées aux commerçants pourraient être enterrées.</p>	
--	--	--------------------------------------------------------------------------------------------------------------------------------------------------	--



Figure 4 - Bâtiment situé sur la place de Joinville qui semble inutilisé.

Remarques générales :

- Le quartier Flandres-Aubervilliers est un quartier qui accueille de nombreuses personnes sans domicile fixe. De fait, ces personnes dorment dans la rue et installent des tentes sur les trottoirs. Les participants s'accordent pour dire qu'un accès à l'eau potable et aux toilettes publiques/ douches doit être démocratisé pour aider ces personnes qui dorment à la rue.

- Les participants ont évoqué un besoin global de végétalisation dans le quartier Flandres-Aubervilliers. Cette végétalisation doit s'accompagner d'une piétonisation et de la création de zones de rencontre pour les habitants du quartier.
- Les participants ont également noté le manque de fontaine dans le quartier et souhaiteraient qu'il en soit installé davantage dans le quartier.