



Projet rue de Croulebarbe 13e

Embellir votre quartier - Croulebarbe Butte aux Cailles

Jeudi 28 mars 2024



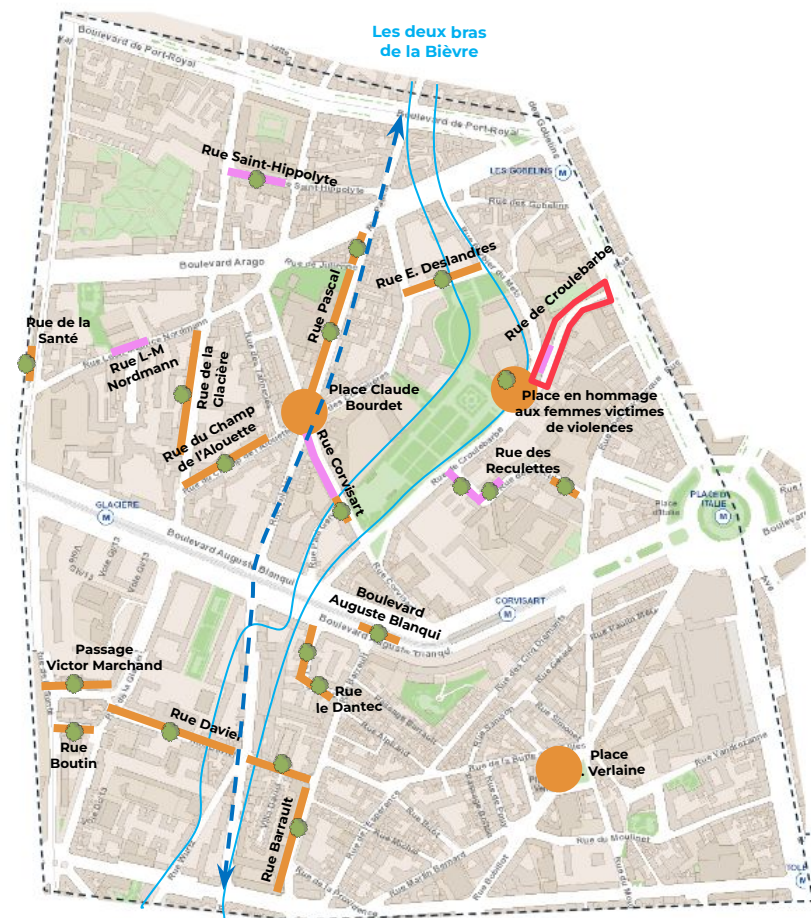
DIRECTION DE LA VOIRIE ET DES DÉPLACEMENTS

Synthèse des principaux projets

Embellir votre quartier

Croulebarbe Butte aux Cailles

- Aménagement piétons
- Aménagement rue aux écoles
- Aménagement cyclable
- Végétalisation



Plan de circulation

Projet de rue en aire piétonne fermée par des portails

Existant

- ↔ Double sens
- Sens unique
- Aire piétonne

Etude plan de circulation :

- Changement de sens
- - - Couloir bus
- Aménagement espaces publics avec étude de piétonnisation



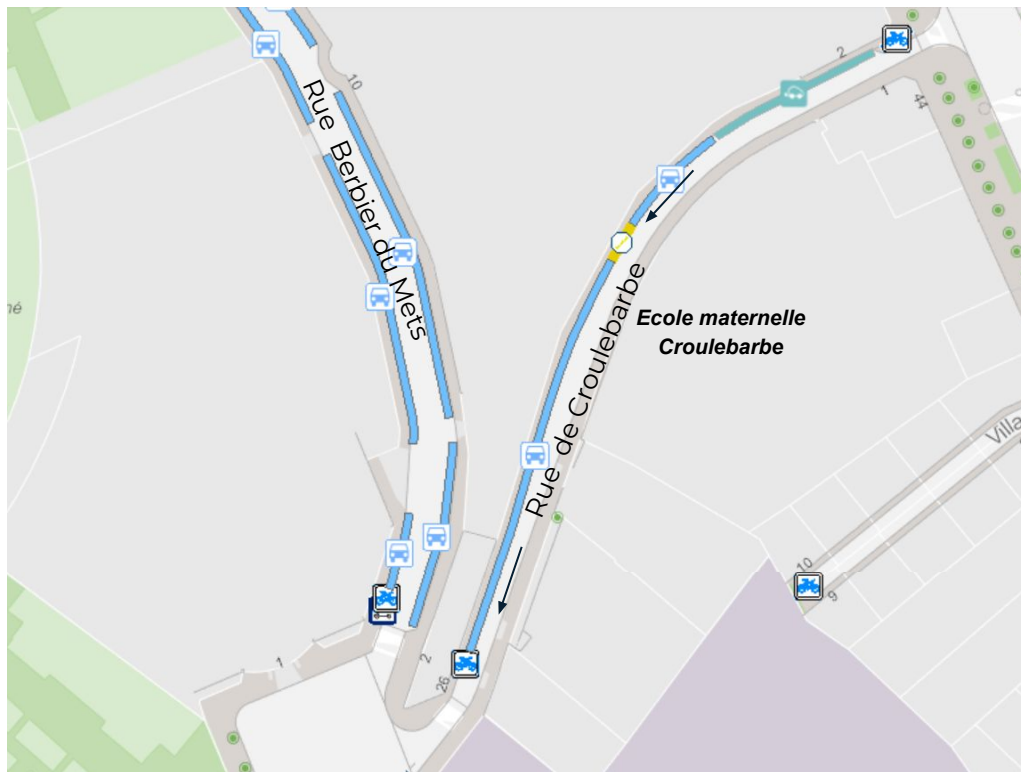
Contexte

Tronçon de voie étroite de 10 m de largeur de façade à façade, en sens unique avec présence de stationnement longitudinal côté pair.

Voie pavée à caractère résidentiel, présentant un peu de trafic de transit.

> Demandes embellir votre quartier :

- Végétalisation,
- Apaisement de la circulation, en particulier inciter les automobilistes à réduire leur vitesse au droit de l'école maternelle Croulebarbe, voire piétonniser la voie,
- Aménagement cyclable sur chaussée.

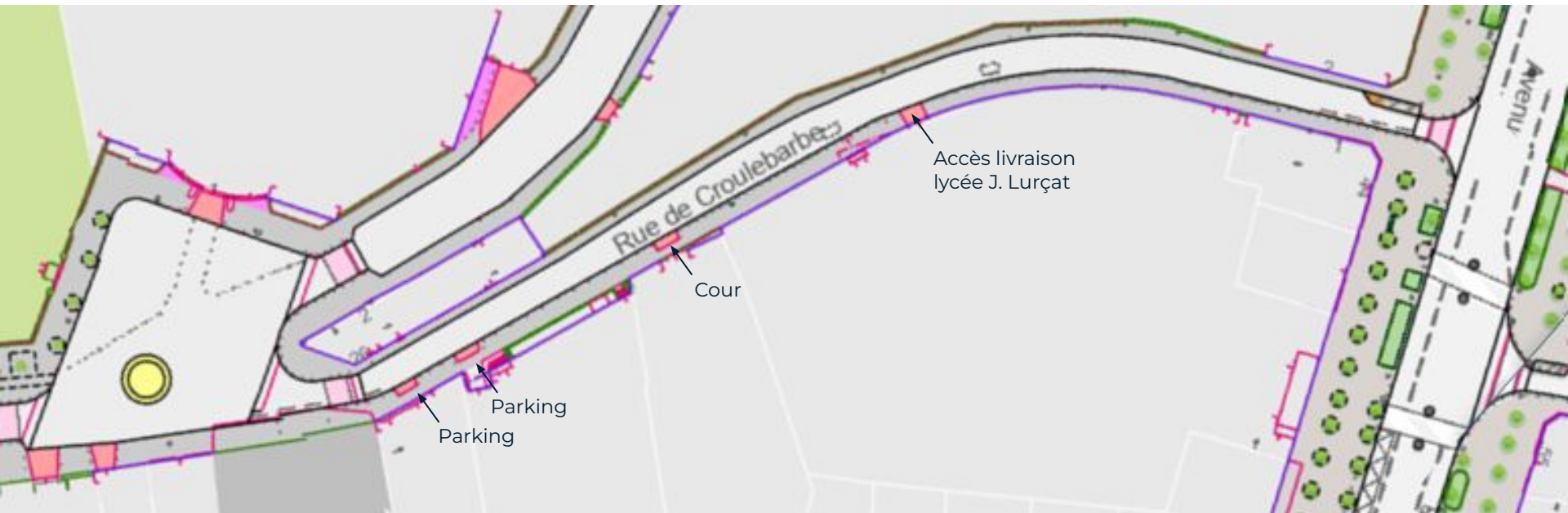


Existant

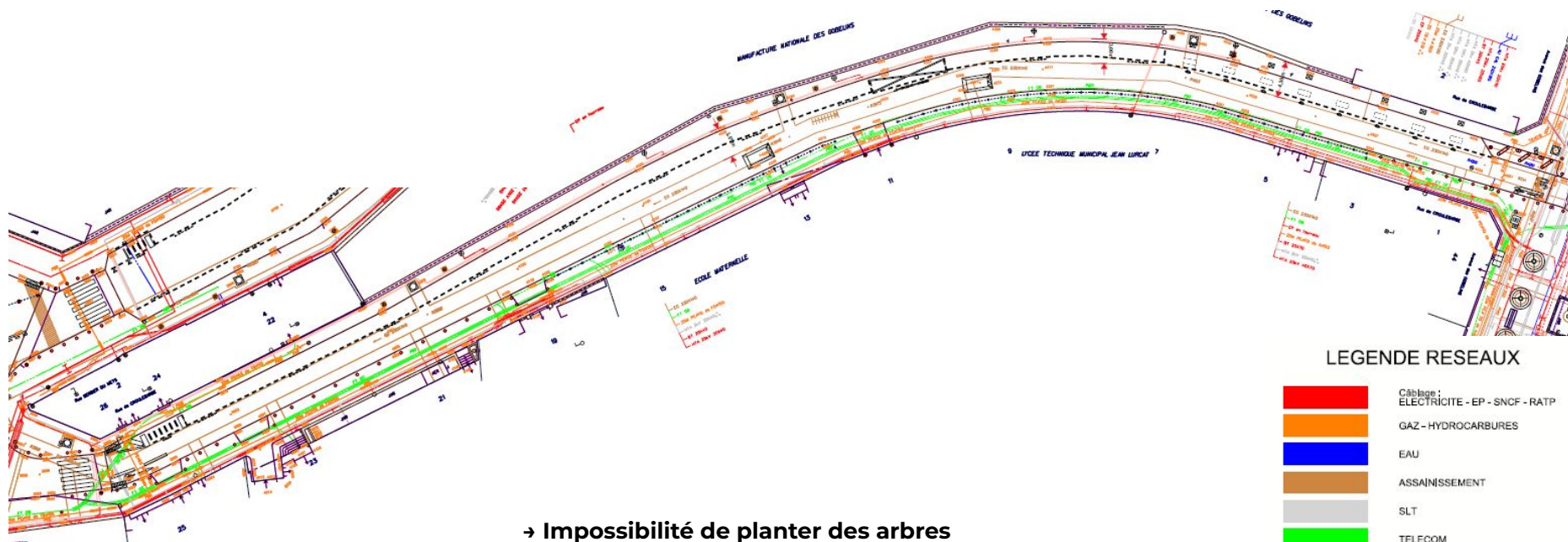
Voie à sens unique avec stationnement côté pair

Longueur de la voie : 200 mètres linéaires

Largeur de façade à façade: 12 m



Plan des réseaux

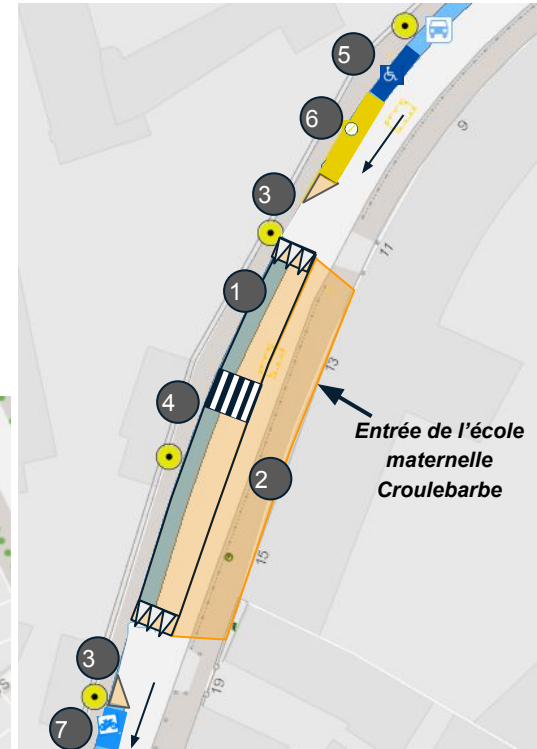


→ **Impossibilité de planter des arbres**
(présence de réseaux sous les trottoirs côtés pair et impair).

Option 1 : parvis devant école

> Aménagement proposé type "Rue aux enfants" ouverte :

- Recalibrage de la chaussée au droit de l'école maternelle en supprimant le stationnement côté pair
- Elargissement du trottoir devant l'école
- Aménagement de chicanes et mise en plateau de la chaussée afin d'apaiser la circulation
- Aménagement d'un passage piéton intermédiaire
- Ajout d'une place réservée aux personnes à mobilité réduite
- Déplacement léger d'une place de livraison
- Ajout de stationnement vélo
- Intervention possible sur le sens de circulation de la rue du Banquier pour limiter le trafic de transit

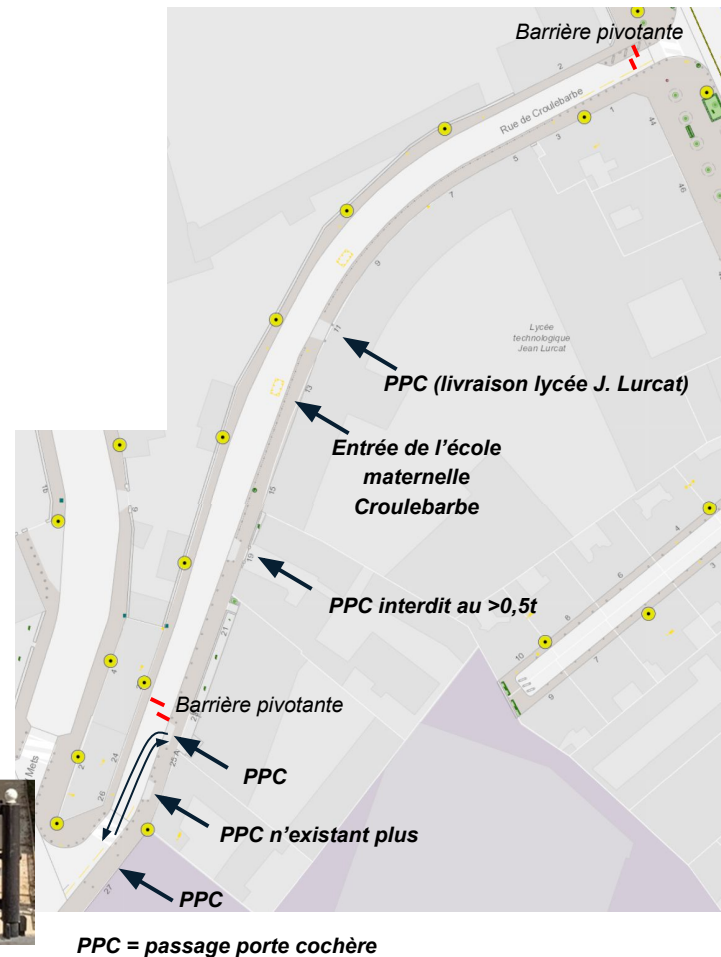


Option 2 : fermeture de rue

> Aménagement proposé type "Rue aux enfants" fermée :

- Fermeture du tronçon de voie aux circulations motorisées par des portails
- Accès aux pompiers et livraisons de école et du lycée possibles avec l'ouverture de portails
- Suppression du stationnement
- Gestion/déplacement de la station Belib' à étudier
- Mise en impasse côté Mobilier national pour l'accès aux parkings privés
- Aménagement d'une potentielle végétalisation en strate basse à étudier

Barrière pivotante



PPC = passage porte cochère

Calendrier

	Mars	Avril	Mai	Juin	Juillet	Août	Sept
Etudes et préparation du chantier	■						
OPTION PARVIS							
Travaux d'infrastructure					■		
OPTION FERMETURE							
Fermeture avec portail					■		

Merci