



Mairie du  
**NEUF**  
PARIS

Démarche « Embellir votre quartier »  
- Quartier Anvers-Montholon, Pigalle-Martyrs

Schéma directeur & programme d'aménagement

11/04/2024

**01 Qu'est ce que la démarche « Embellir votre quartier » ?**

**02 Retour sur la concertation**

**03 Schéma directeur**

**04 Les projets**

**05 Budget investi**

# 01 Qu'est ce que la démarche « Embellir votre quartier » ?

**EMBELLIR** c'est :

**APAISER**  
la circulation



**VEGETALISER**  
Paris



**DESENCOMBRER**  
nos rues



**STIMULER**  
de nouveaux  
usages



**PLUS DE  
CONFORT**  
et d'accessibilité

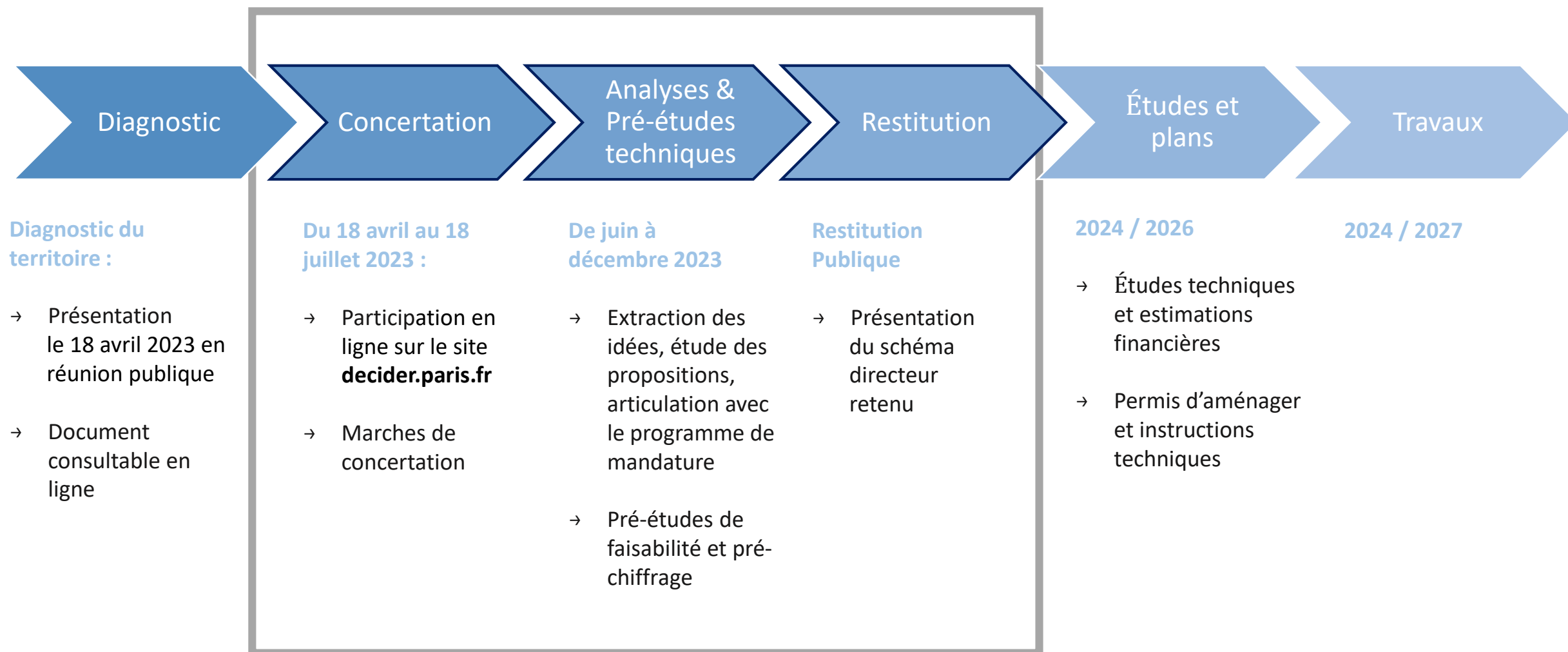


# 01 Qu'est ce que la démarche « Embellir votre quartier » ?

## Méthode et plus-values :

- Regrouper et rationaliser l'ensemble des interventions d'un même quartier sur une période de travaux resserrée
- Limiter dans le temps la gêne occasionnée par les périodes de travaux
- Offrir une meilleure visibilité pour les habitants et usagers de l'espace public
- Permettre aux habitants et usagers de construire les transformations des quartiers

# 01 Qu'est ce que la démarche « Embellir votre quartier » ?



## 02 Retour sur la concertation

# Retour sur la concertation

Du 18 avril au 18 juillet, le temps de la concertation



## 172 contributions

- 62 Mobilité (piéton, cyclable, etc.)
- 52 Environnement
- 34 Cadre de vie
- 9 Prévention et sécurité
- 15 Autres (propreté, nuisance, aménagement divers)

Le CAUE et la Mairie d'arrondissement ont organisé plusieurs ateliers dans ce quartier :

### ATELIERS CARTE SUR TABLE DANS L'ESPACE PUBLIC

▪ **VENDREDI 26 MAI 2023 DE 17H00 À 19H00**  
Atelier en accès libre, au niveau du marché d'Anvers.

▪ **DIMANCHE 11 JUIN 2023 DE 11H À 13H00**  
Atelier en accès libre, à l'occasion de la Fête de quartier Pigalle-Martyrs.

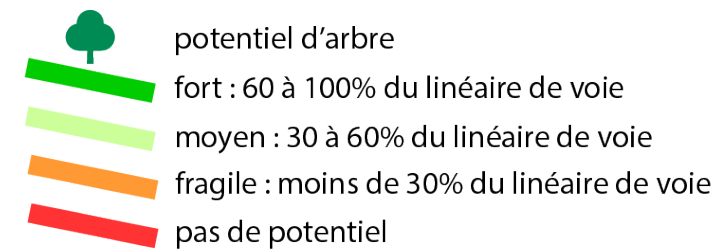
### MARCHE EXPLORATOIRE AVEC LE CONSEIL DE QUARTIER

▪ **MARDI 13 JUIN 2023 DE 18H30 À 20H30**  
Marche dédiée aux membres du conseil de quartier.

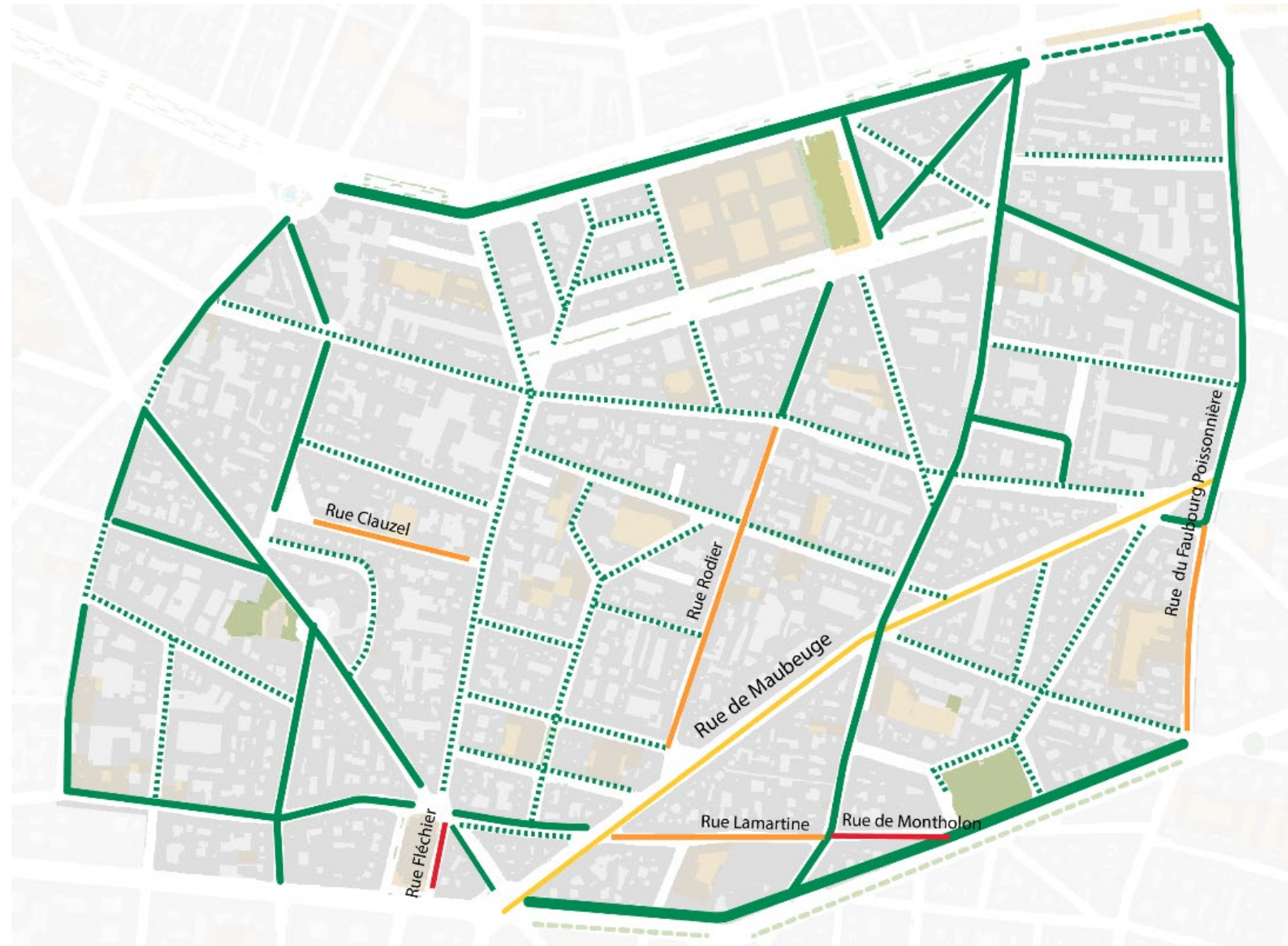
# 03 Schéma directeur



# Synthèse des potentiels de végétalisation



# Rappel de l'état actuel des doubles sens cyclables



Doubles sens cyclables existants

— Piste cyclable

— Bande cyclable

⋯ Contre-sens cyclable

— Voie bus partagée

Doubles sens cyclables non-existants

— Pas de frein à sa réalisation

— Nécessite une réduction de trottoir

— Nécessite une suppression de voie bus



# Schéma directeur issu de la démarche

## Projets d'aménagement végétalisés

avec plantation d'arbres et jardinières

**Rue Bochart de Saron** 1  
Plantation d'arbres au sein de jardinières  
Élargissement de trottoir

**Rue Lentonnet** 2  
Plantation d'arbres au sein de jardinières au sud de la rue  
Élargissement de trottoir

**Rue Thimonnier** 3  
Plantation d'arbres au sein de jardinières à l'Est de la rue  
Élargissement de trottoir

**Rues Rochambeau Mayran** 4  
Végétalisation en jardinière, plantation de 2 arbres  
Mise à niveau de la chaussée rue Rochambeau, élargissement de trottoir rue Mayran

**Place José Rizal** 5  
Plantation d'un arbre en bande plantée

avec jardinières

**Rue de Navarin** 6  
Mise en place de jardinière  
Élargissement de trottoir

**Rue Pétreille** 7  
Mise en place de jardinières  
Élargissement de trottoir

**Avenue Trudaine** 8  
Fermeture à la circulation, Aménagement du parvis du lycée,  
Mise à niveau de la chaussée nord  
Reprise des bandes plantées existantes

## Projets d'aménagement en faveur des piétons et des cyclistes

**Place Juliette Drouet** 9  
Fermeture de la rue  
Mise à niveau de la chaussée

**Rue Victor Massé - Condorcet** 10  
Élargissement du double sens cyclable

**Rue Lamartine - Montholon** 11  
Création du double sens cyclable

**Rue Marguerite de Rochechouart** 12  
Expérimentation de fermeture de la rue le dimanche dans le cadre de «Paris Respire»



# 04 Les projets






## AVANT- PROPOS

À ce stade chaque projet présenté est une **INTENTION DE PROJET** et non un projet finalisé.

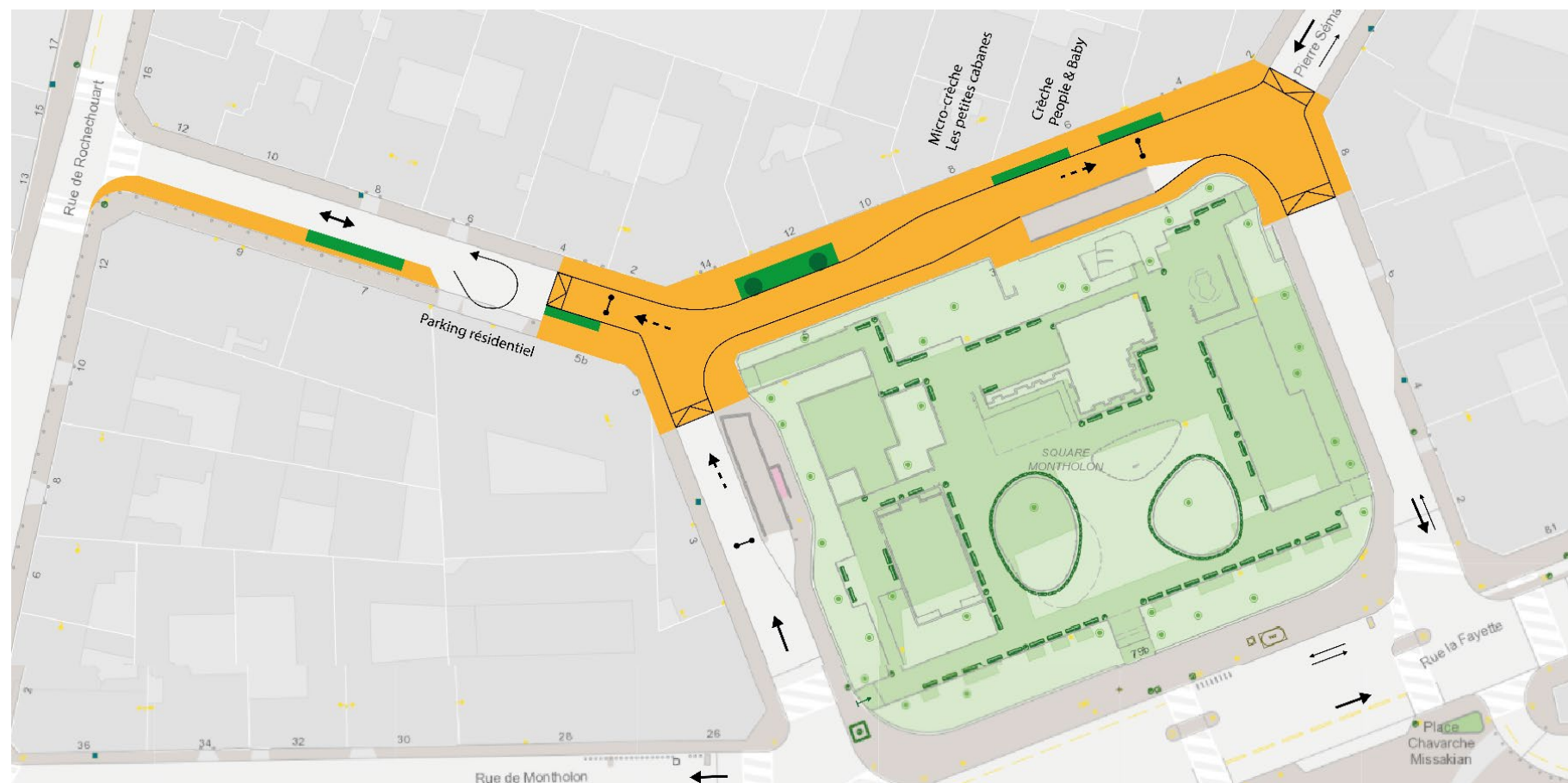
Chaque fiche-projet ci-après repose sur des **ÉTUDES DE POTENTIEL** réalisées entre la fin de la concertation et aujourd'hui, la forme finale de chaque projet reposera sur des **ÉTUDES TECHNIQUES APPROFONDIES**.

# Rue Rochambeau et rue Mayran : Plateau piétonnier, végétalisation et plantation de 2 arbres



-  Arbre en projet, sous condition des réseaux
-  Jardinières
-  Elargissement de trottoirs / Mise à niveau de la chaussée
-  Double sens cyclable
-  Sens de circulation

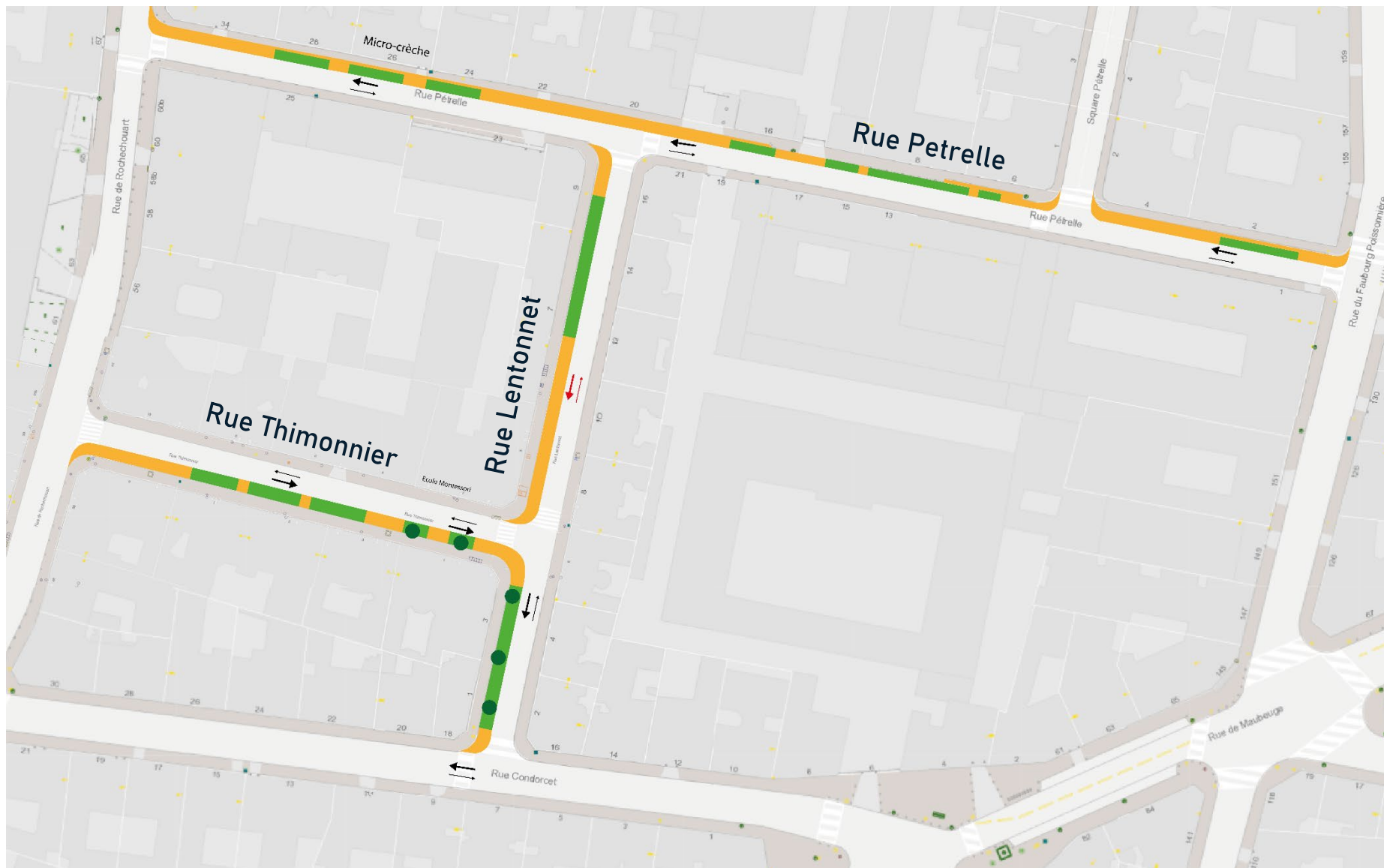
- Expérimentation de fermeture de la rue Marguerite de Rochechouart le dimanche entre la rue Lamartine et la rue de Maubeuge dans le cadre de Paris Respire
- Le projet est coordonné à l'ajout d'une entrée au Nord du square Montholon.









Plan d'intention de projet

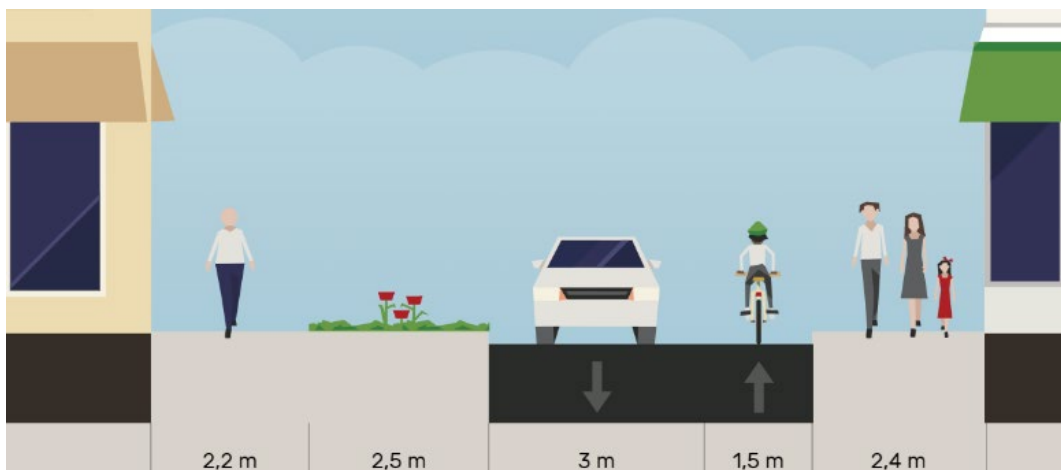


# Secteur Lentonnet Thimonnier Petrelle



# Rue Lentonnet : végétalisation, plantation de 3 arbres et mise en sens unique au Nord

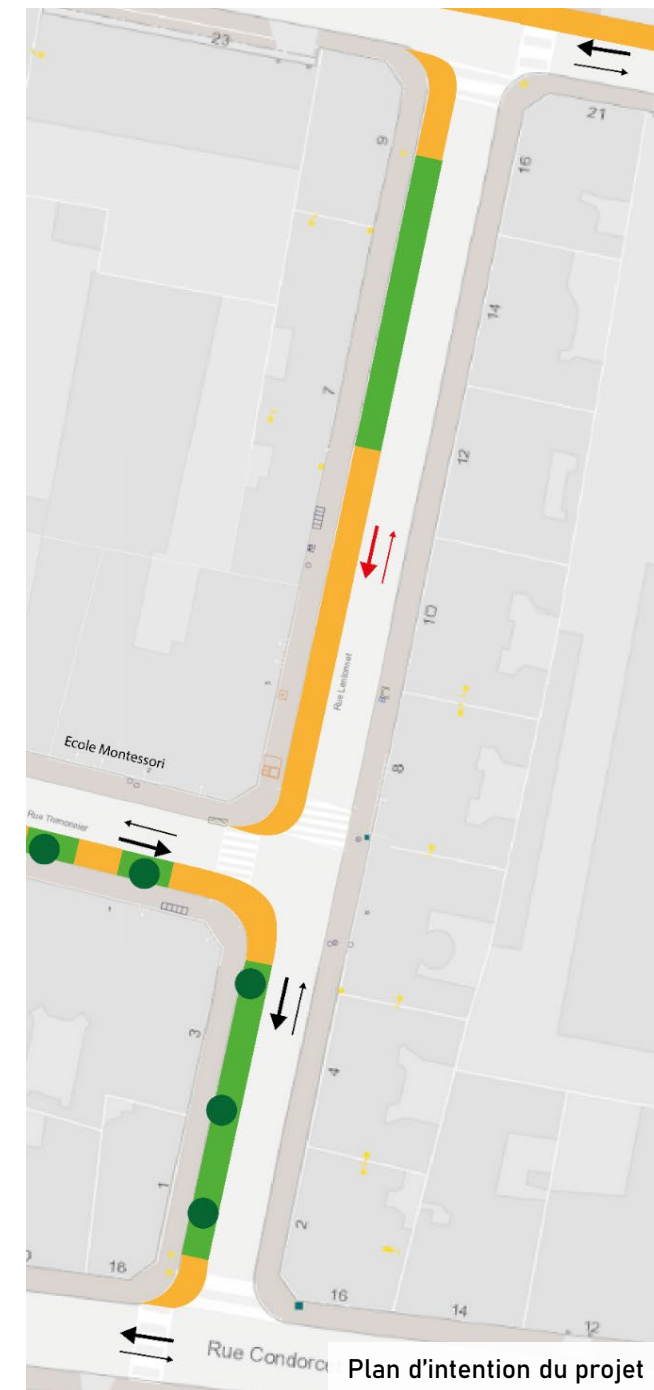
-  Arbre en projet,  
sous condition des réseaux
-  Jardinières
-  Elargissement de trottoirs /  
Mise à niveau de la chaussée
-  Double sens cyclable
-  Sens de circulation
-  Changement de sens de circulation/  
suppression de double sens



Coupe du projet : végétalisation à l'Ouest



Google street view mai 2022



Plan d'intention du projet

Section Territoriale de Voirie – Centre



# Rue Petrelle : végétalisation

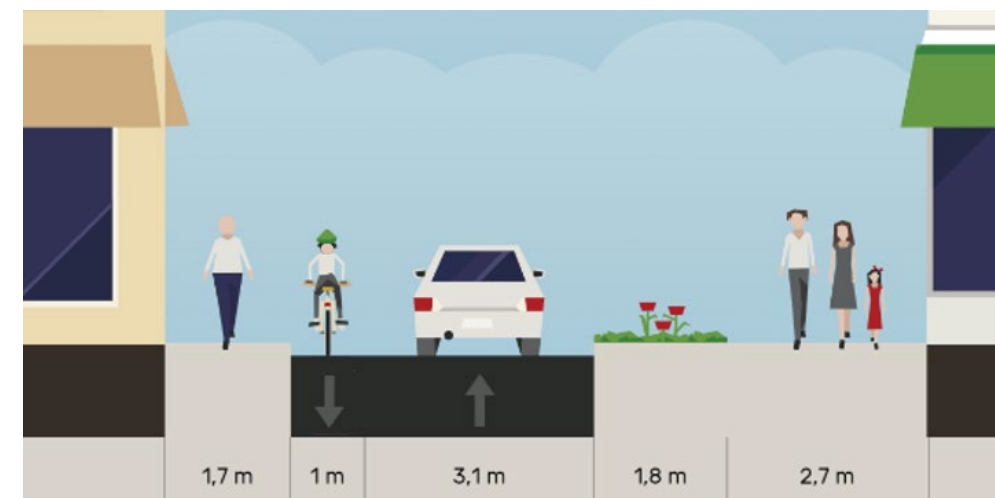


Plan d'intention du projet



Google street view mai 2022

- Jardinières
- Elargissement de trottoirs /  
Mise à niveau de la chaussée
- Stationnement (ZL; PMR; payant)
- Double sens cyclable
- Sens de circulation



Coupe du projet

# Rue Thimonnier : plantation de 2 arbres et végétalisation

- Arbre en projet,  
sous condition des réseaux
- Jardinières
- Elargissement de trottoirs /  
Mise à niveau de la chaussée
- Double sens cyclable
- Sens de circulation



Plan d'intention du projet



Google street view mai 2022

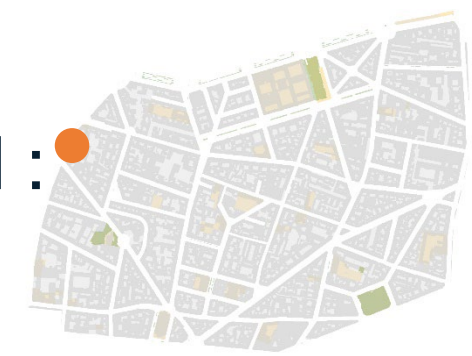


Coupe projet

Section Territoriale de Voirie – Centre



# Place Juliette Drouet et rue Catherine de la Rochefoucauld : piétonisation









Google street view mai 2022

Nb : La densité des réseaux souterrains rend la végétalisation pleine terre impossible



Plan d'intention du projet

-  Elargissement de trottoirs / Mise à niveau de la chaussée
-  Stationnement (ZL; PMR; payant)
-  Double sens cyclable
-  Sens de circulation
-  Barrières
-  Piétonisation

# Place José Rizal : végétalisation et plantation d'un arbre

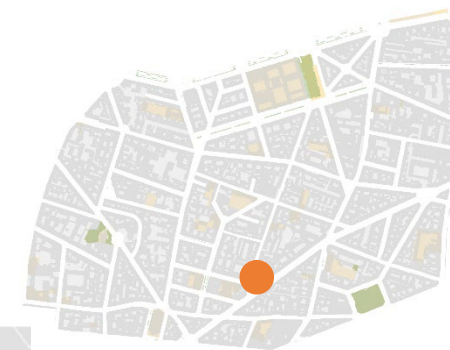


Google street view nov 2022

- Arbre en projet, sous condition des réseaux
- Arbre existant
- Jardinières
- Elargissement de trottoirs / Mise à niveau de la chaussée
- Stationnement (ZL; PMR; payant)
- Double sens cyclable
- ➔ Sens de circulation



Plan d'intention de projet



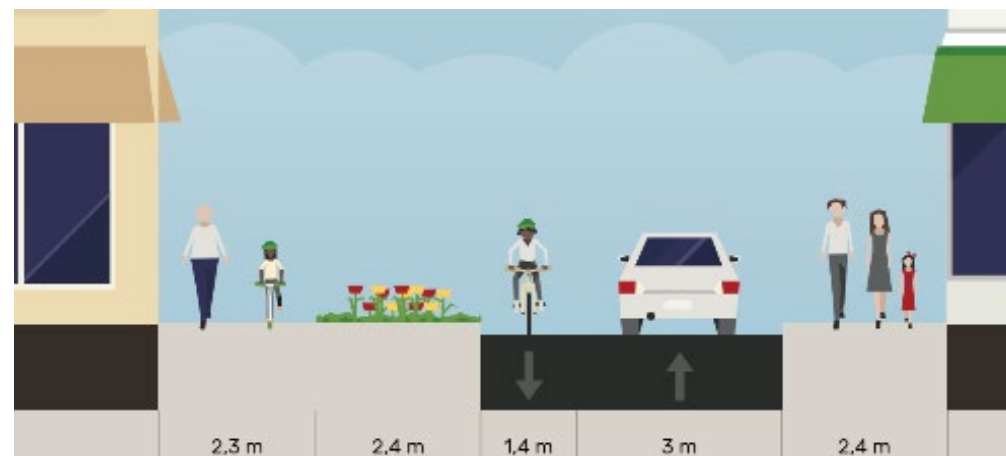


# Rue de Navarin : végétalisation

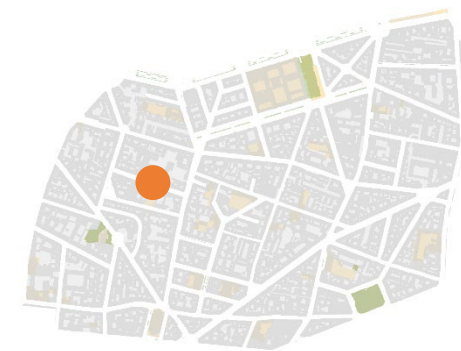


Plan d'intention du projet

- Jardinières
- Elargissement de trottoirs / Mise à niveau de la chaussée
- Stationnement (ZL; PMR; payant)
- Double sens cyclable
- Sens de circulation

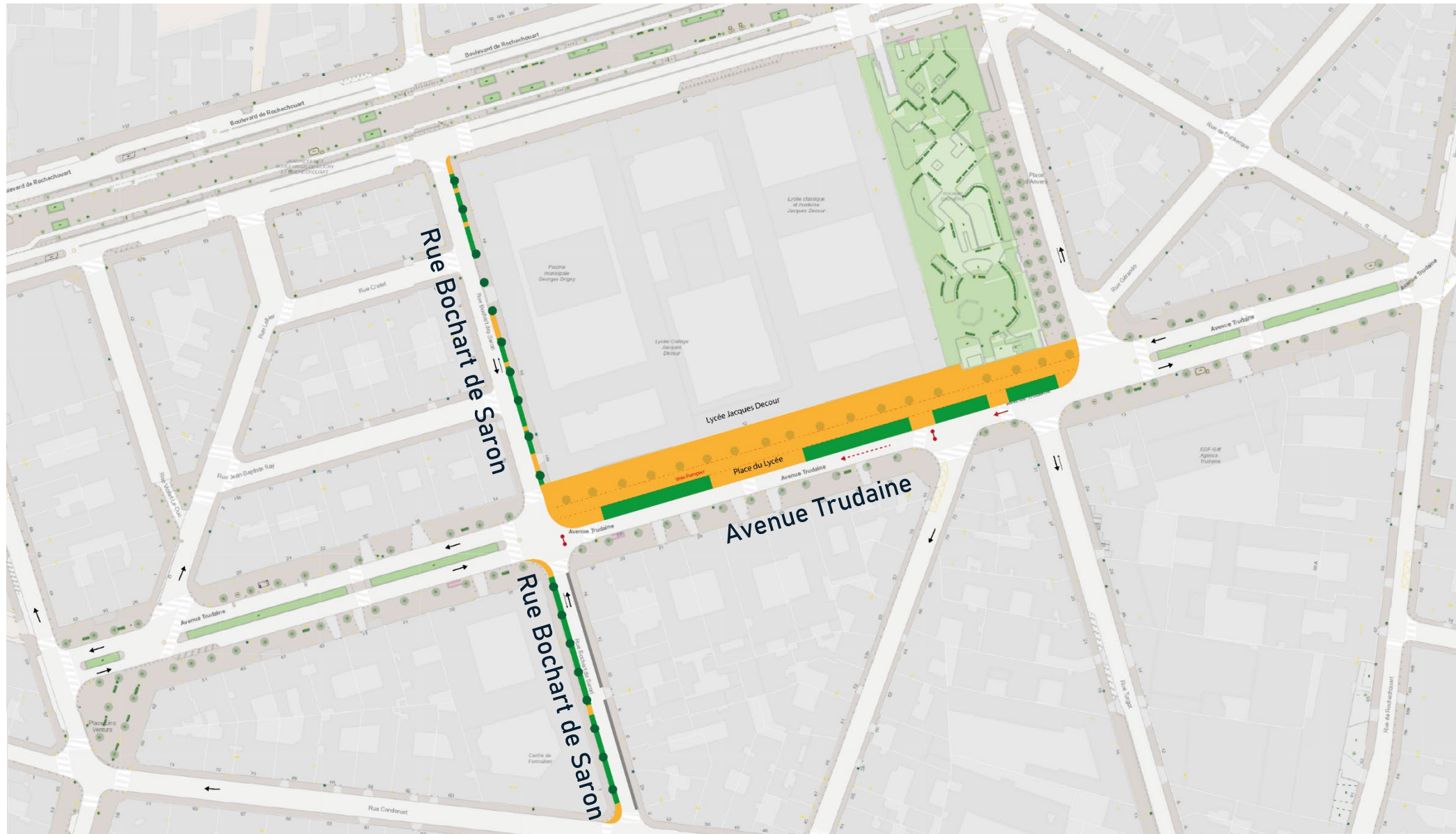


Coupe du projet



Google street view mai 2022

# Secteur Trudaine

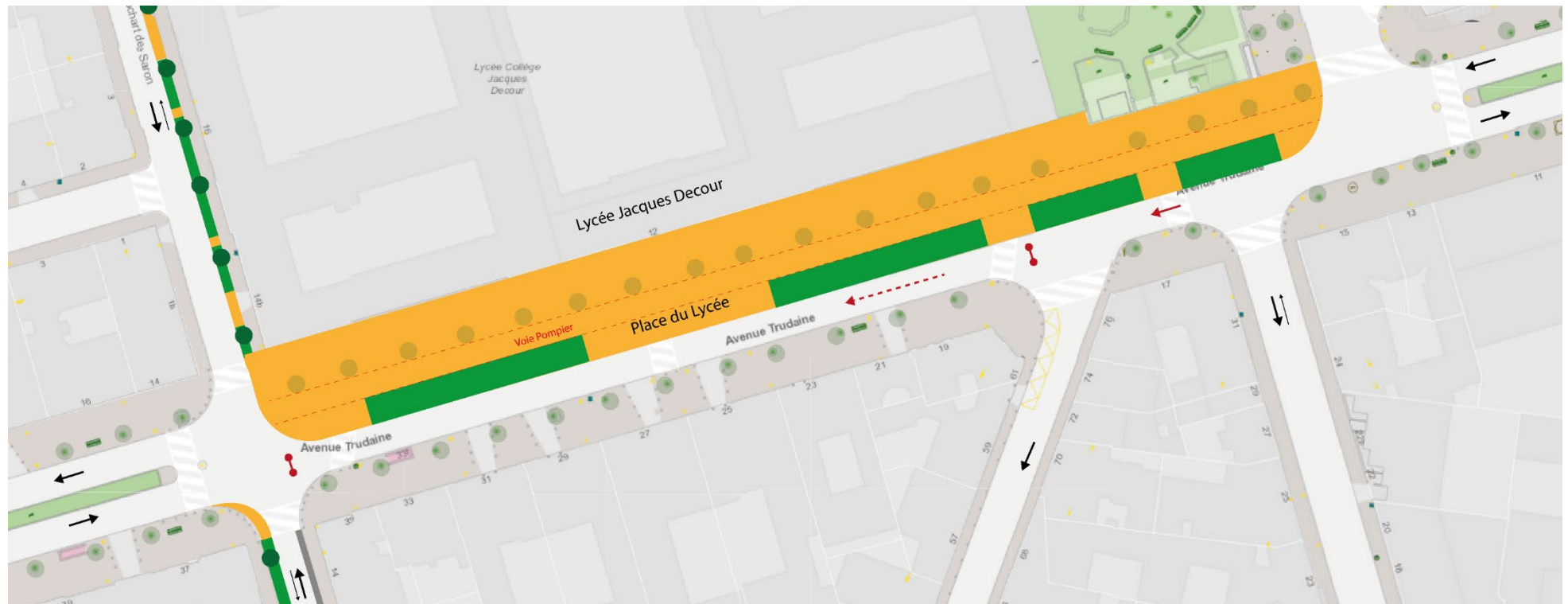
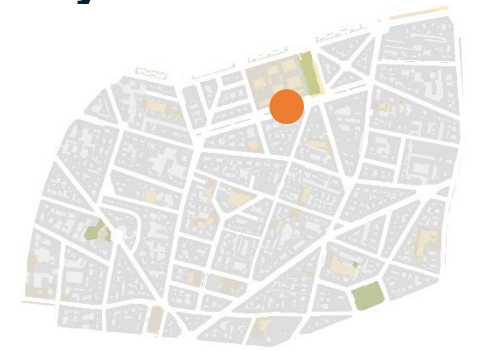




# Avenue Trudaine : Piétonisation et végétalisation devant le lycée

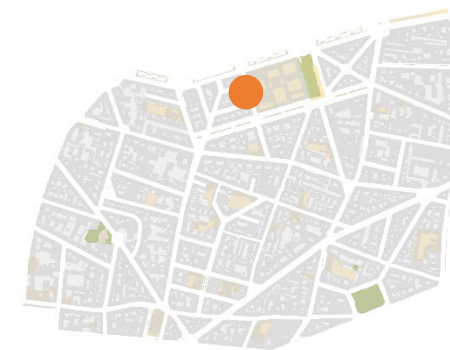


Google street view mai 2022



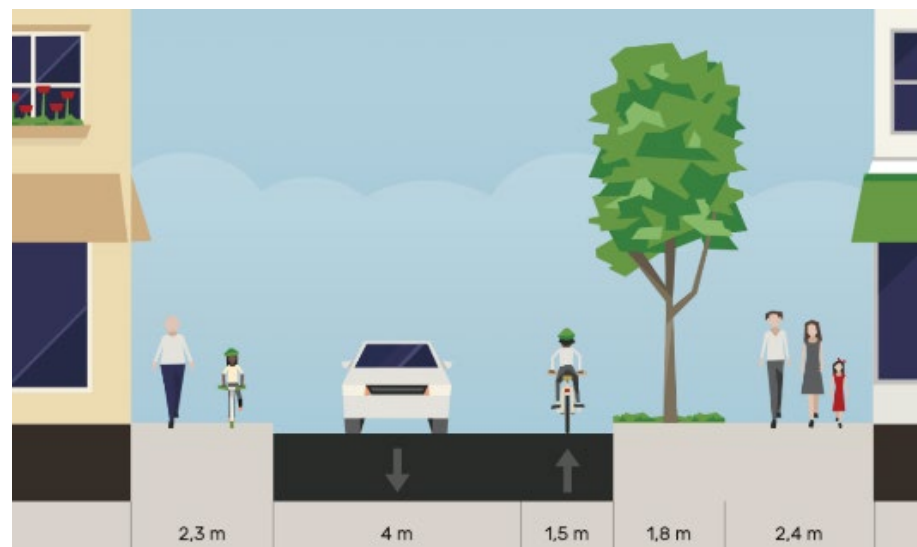
- Arbre existant
- Jardinières
- Elargissement de trottoirs / Mise à niveau de la chaussée
- Stationnement (ZL; PMR; payant)
- Double sens cyclable
- Sens de circulation
- Barrières
- Piétonisation
- Changement de sens de circulation/ suppression de double sens

# Rue Bochart de Saron entre Bd de Rochechouart et l'avenue Trudaine , végétalisation et plantation de 10 arbres

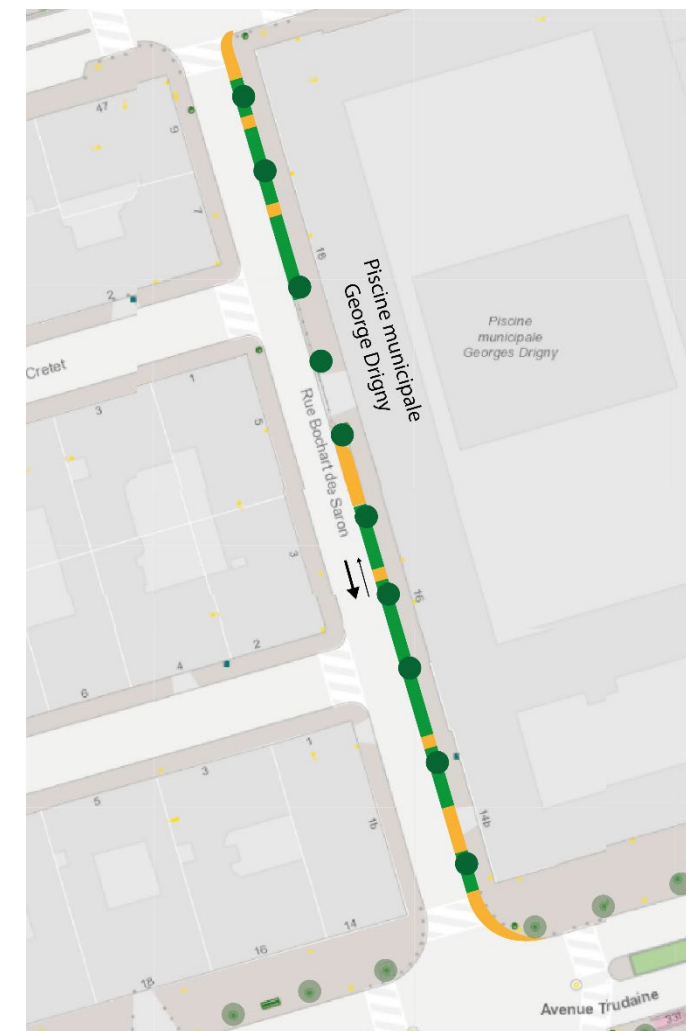


Google street view mai 2022

- Arbre en projet, sous condition des réseaux
- Arbre existant
- Jardinières
- Elargissement de trottoirs / Mise à niveau de la chaussée
- ↔ Double sens cyclable
- ➔ Sens de circulation



Coupe du projet



Plan de l'intention de projet



# Rue Bochart de Saron entre l'avenue Trudaine et la rue Condorcet, végétalisation et plantation de 8 arbres

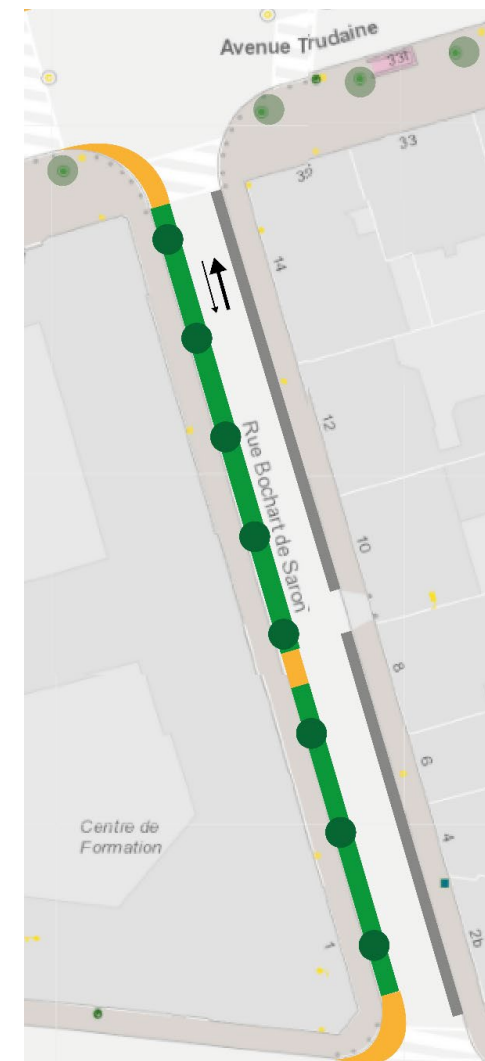
- Arbre en projet, sous condition des réseaux
- Arbre existant
- Jardinières
- Elargissement de trottoirs / Mise à niveau de la chaussée
- Stationnement (ZL; PMR; payant)
- Double sens cyclable
- ➔ Sens de circulation



Google street view mai 2022

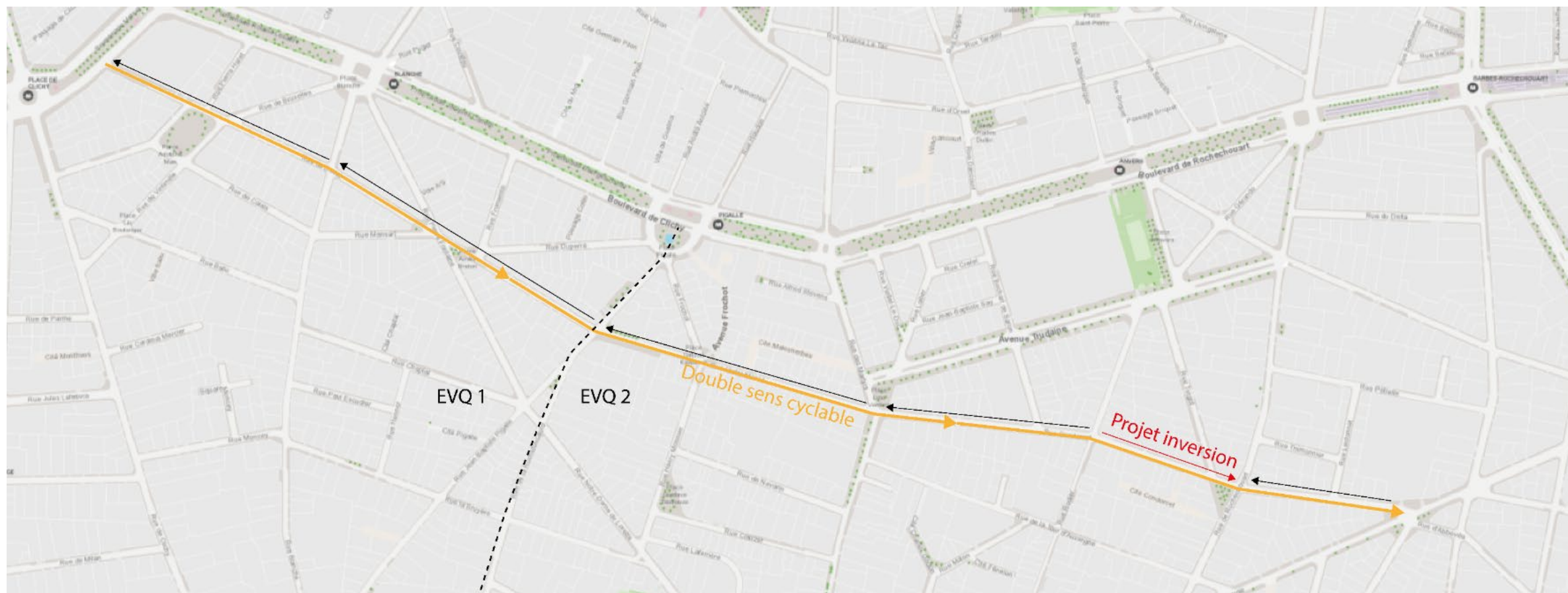


Coupe projet



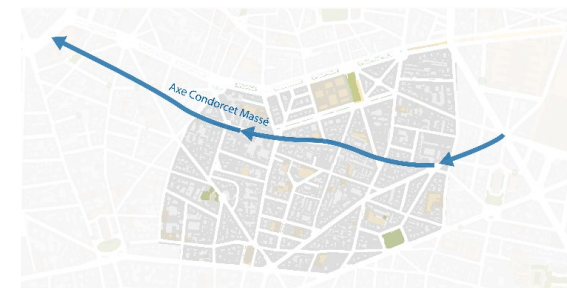
Plan de l'intention de projet

# Axe Victor Massé-Condorcet : élargissement du double sens cyclable



Le double sens cyclable est existant sur l'axe Condorcet / Victor Massé, il est plus confortable (2 m de bande cyclable) sur la rue de Douai.

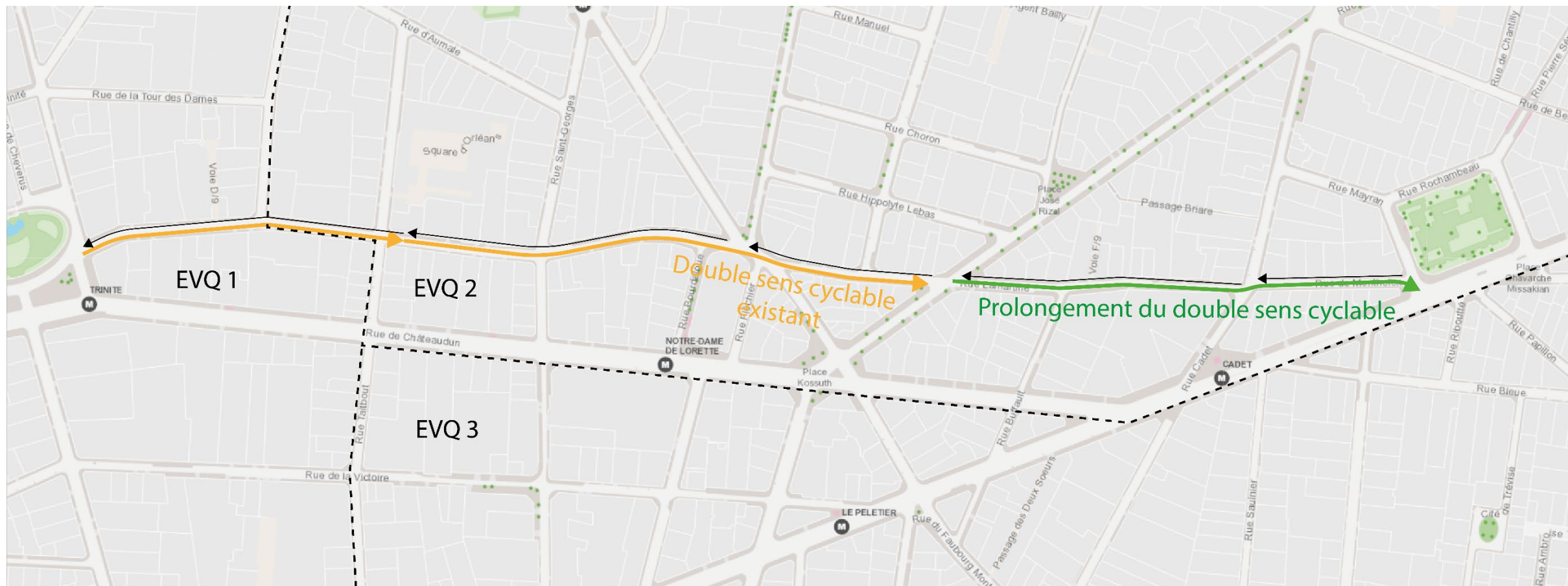
Le projet est de le rendre aussi confortable tout le long de l'axe en l'élargissant et en diminuant le trafic automobile grâce à l'inversion en la rue Rochechouart et la rue Rodier.



Couper l'itinéraire malin



# Axe Lamartine-Montholon : prolongation du double sens cyclable



Le double sens cyclable est existant au niveau des rues Saint Lazare et Lamartine. Le projet est de le prolonger jusqu'à la rue La Fayette.

# 05 Budget investi

# 06 Budget investi

## BUDGET DE LA DEMARCHE EMBELLIR VOTRE QUARTIER

**5,5 millions d'euros d'investissement**



Mairie du  
**NEUF**  
PARIS

**Merci !  
Échangeons**