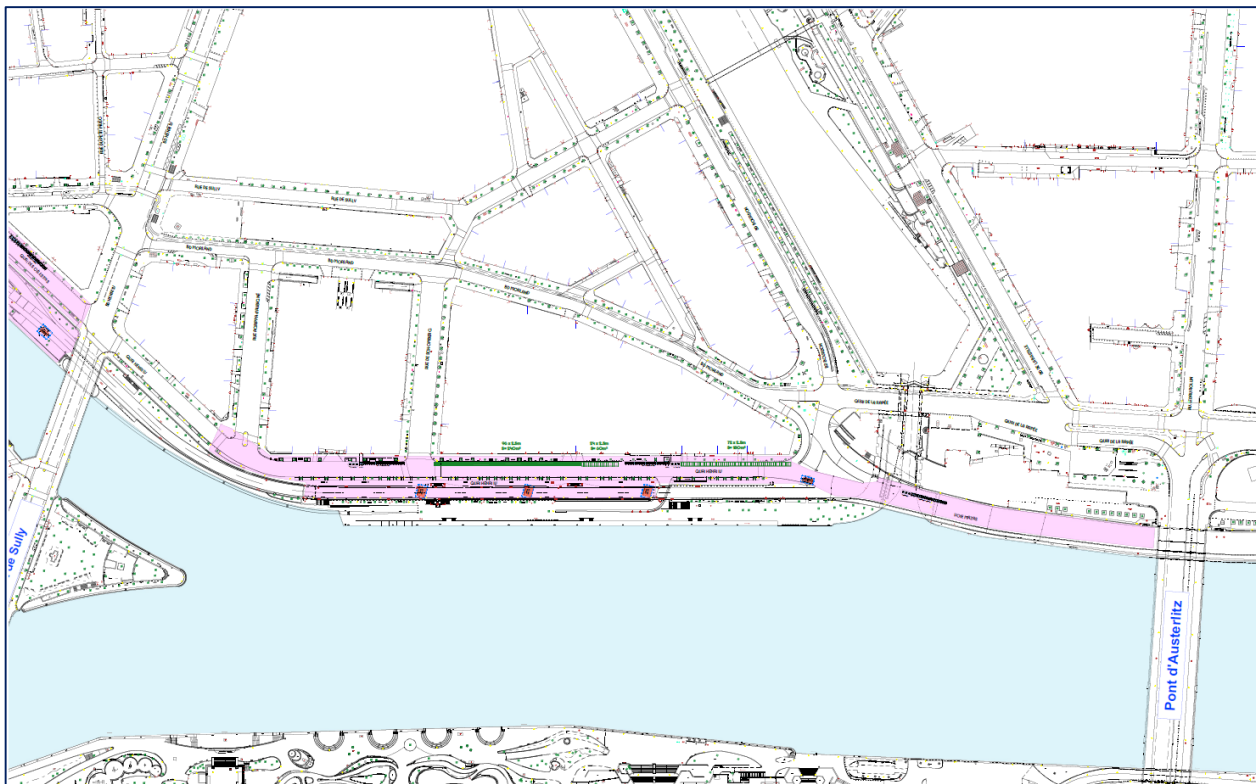


# Annexes – Lot 1





Appel à projet FnB – Quai haut – Cérémonie d'ouverture Olympique

PARIS

# Secteur 1 - Zone J Rive Droite



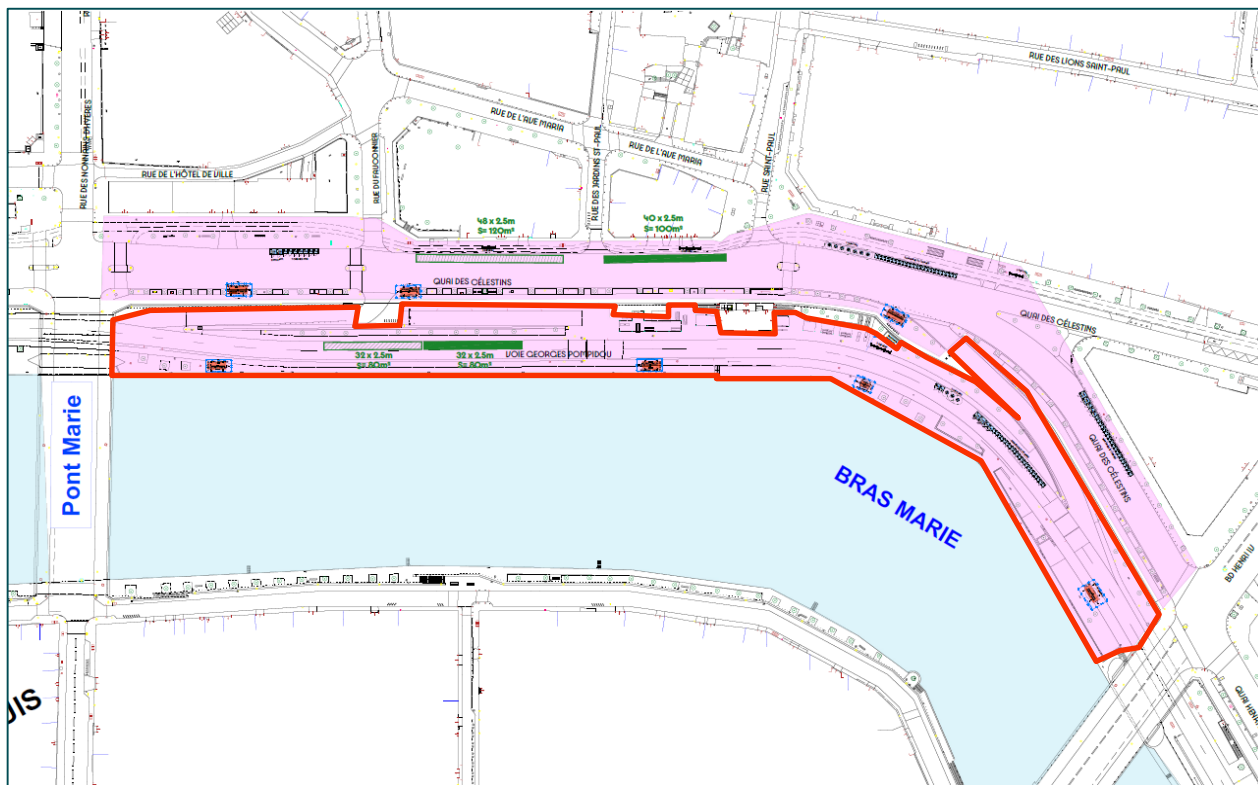
## Légende :

-  Surface **minimale** à exploiter (= 240 m<sup>2</sup>)
-  Surface **complémentaire** exploitable (= 240 m<sup>2</sup>)
-  Zone de chalandise
-  Ecran






*\*L'implantation de la zone pourra être amenée à évoluer.*

*\*Document HD disponible dans le dossier.*

# Secteur 2 - Zone K Rive Droite (quais bas optionnel)

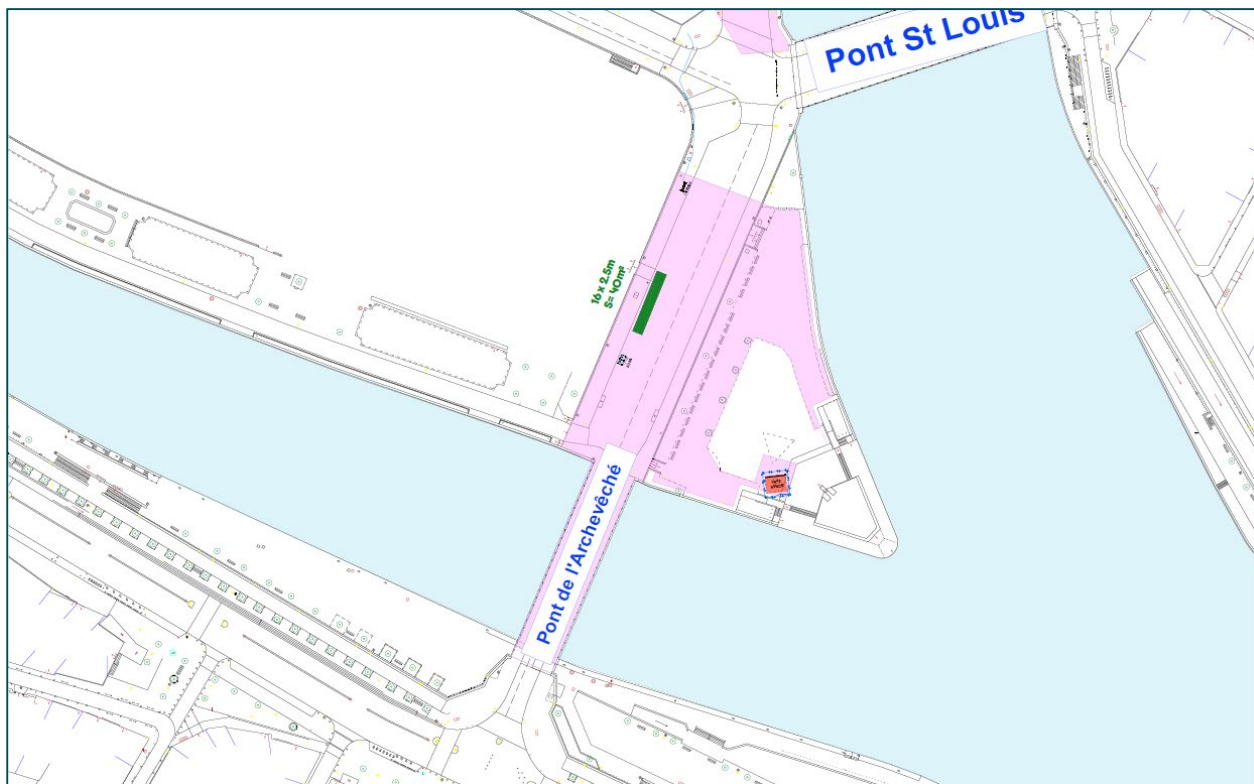


## Légende :


-  Surface **minimale** à exploiter (= 80 m<sup>2</sup>)
-  Surface **complémentaire** exploitable (= 80 m<sup>2</sup>)
-  Zone de chalandise
-  Ecran
-  Zone optionnelle (quai bas)


*\*L'implantation de la zone pourra être amenée à évoluer.  
\*Document HD disponible dans le dossier.*

# Secteur 3 - Zone V Île



## Légende :

 Surface **minimale** à exploiter (= 40 m<sup>2</sup>)

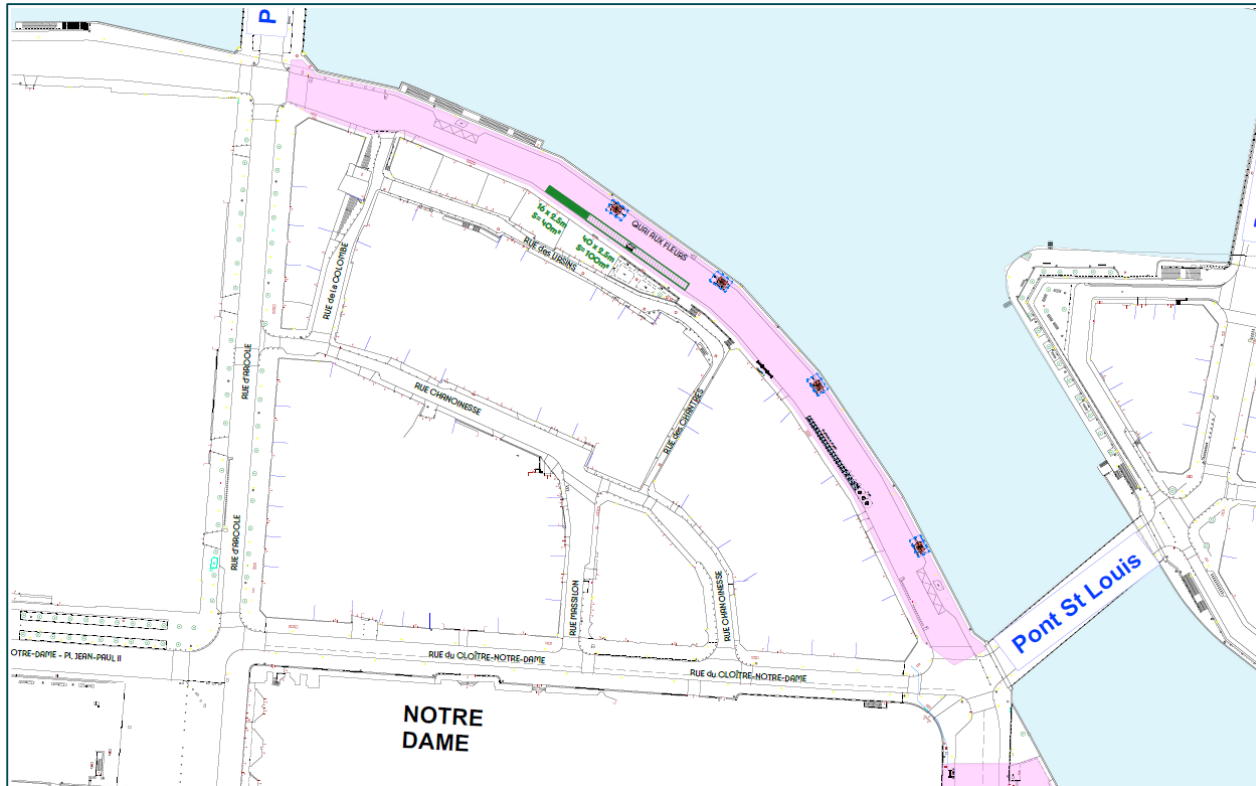
 Zone de chalandise

 Ecran





*\*L'implantation de la zone pourra être amenée à évoluer.*

*\*Document HD disponible dans le dossier.*

# Secteur 4 - Zone W Île



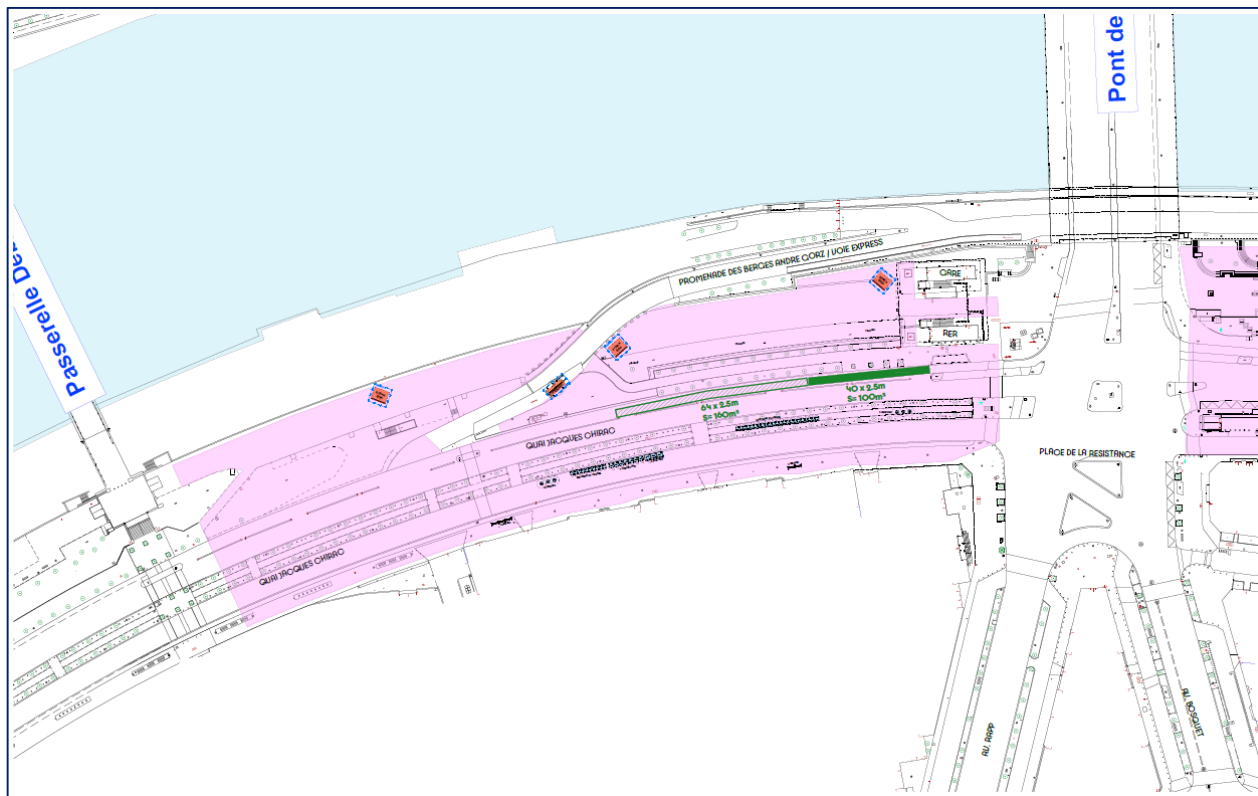
## Légende :

-  Surface **minimale** à exploiter (= 40 m<sup>2</sup>)
-  Surface **complémentaire** exploitable (= 100 m<sup>2</sup>)
-  Zone de chalandise
-  Ecran





*\*L'implantation de la zone pourra être amenée à évoluer.*

*\*Document HD disponible dans le dossier.*

# Secteur 16 - Zone I Rive Gauche

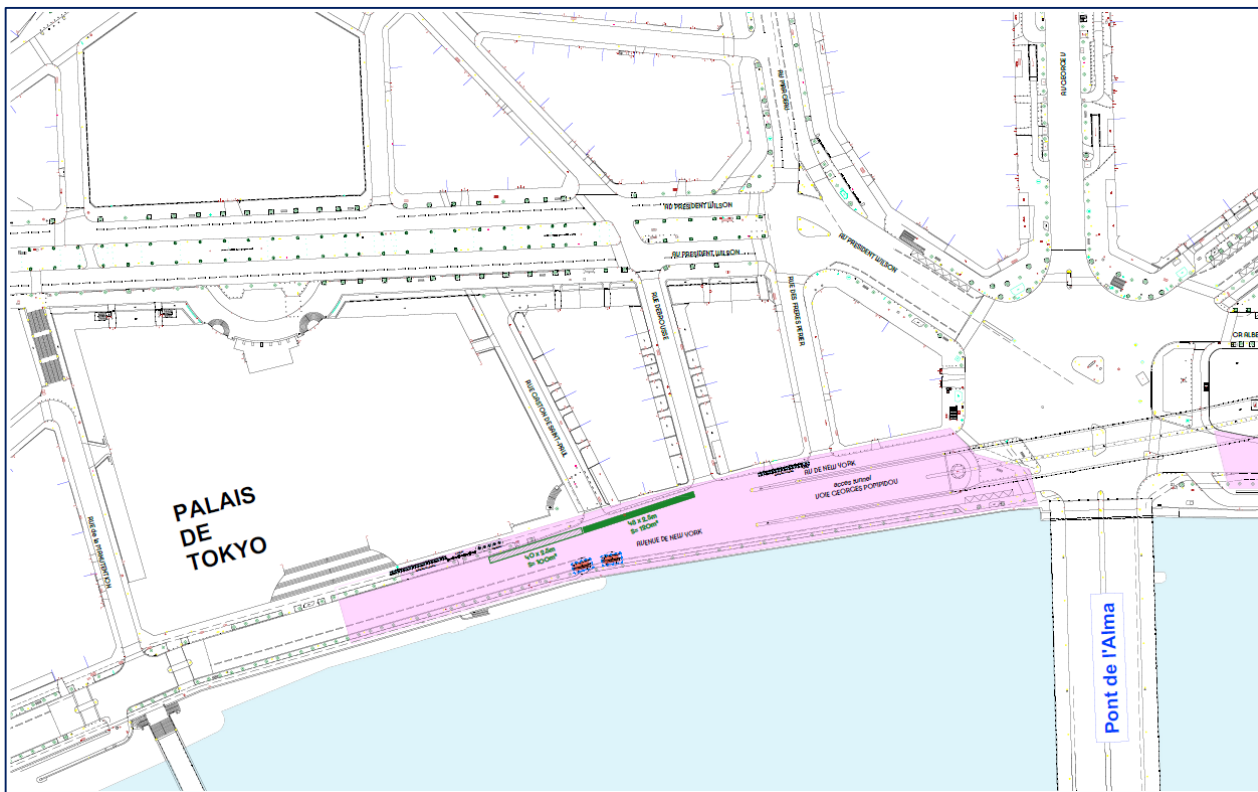


## Légende :





-  Surface **minimale** à exploiter (= 100 m<sup>2</sup>)
-  Surface **complémentaire** exploitable (= 160 m<sup>2</sup>)
-  Zone de chalandise
-  Ecran

*\*L'implantation de la zone pourra être amenée à évoluer.  
\*Document HD disponible dans le dossier.*

# Secteur 16 - Zone R Rive Droite



## Légende :

-  Surface **minimale** à exploiter (= 120 m<sup>2</sup>)
-  Surface **complémentaire** exploitable (= 100 m<sup>2</sup>)
-  Zone de chalandise
-  Ecran

*\*L'implantation de la zone pourra être amenée à évoluer.*

*\*Document HD disponible dans le dossier.*

