



PLAN DE CIRCULATION DEFINITIF DU SECTEUR OBERKAMPF A L'ACHEVEMENT DES TRAVAUX





Aire piétonne autorisée à la desserte locale, vélos, bus et livraisons

-  Rue Oberkampf (entre Richard Lenoir et Neuve-Popincourt), rue Gambey
-  Sens de circulation pour les véhicules autorisés

Apaisement de la circulation générale :

Zone de rencontre vitesse à 20km/h, pas de restriction de circulation, priorité aux piétons

-  Rue Oberkampf (entre Neuve-Popincourt et Parmentier), rue Neuve Popincourt, rue de Nemours, rue Jacquard, rue du Marché Popincourt, rue Ternaux et Passage Besley
-  Sens de circulation

Aire piétonne réservée aux piétons et aux vélos

-  Rue Pihet, Passage de la Petite Voirie, rue Ternaux (entre Marché Popincourt et Neuve Popincourt)