






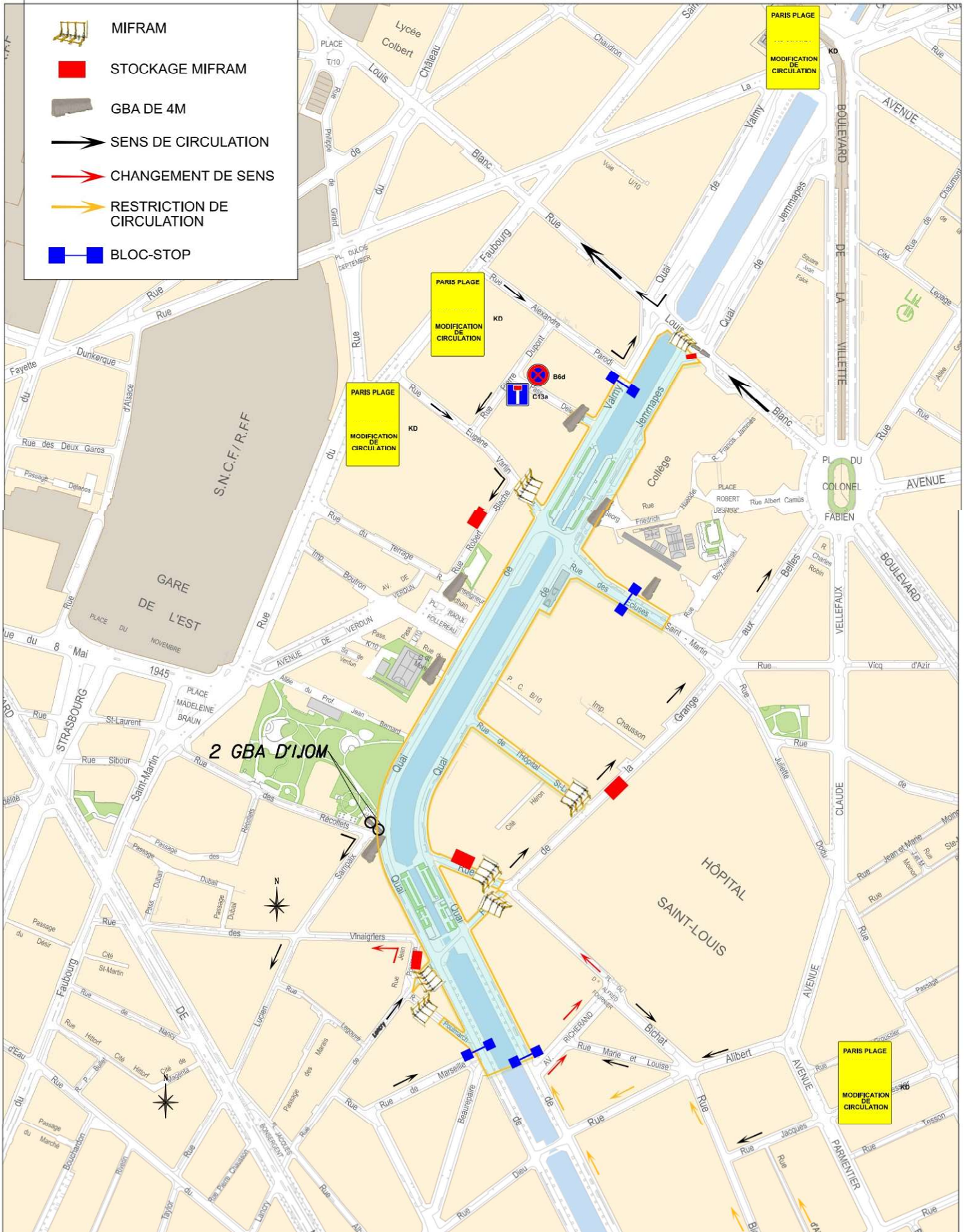


-  MIFRAM
-  STOCKAGE MIFRAM
-  GBA DE 4M
-  SENS DE CIRCULATION
-  CHANGEMENT DE SENS
-  RESTRICTION DE CIRCULATION
-  BLOC-STOP



Système de coordonnées géographiques : RGF - CC49 - IGN 69

**CANAL SAINT MARTIN
PARIS PLAGE**

**IMPLANTATION DU DISPOSITIF DE SECURITE
OPTION 3**

	DIRECTION DE LA VOIRIE ET DES DEPLACEMENTS	STBP	Dessiné par : C. CROUZIER	AVANT-PROJET	Format : A3	Echelle : 1/2000	Créé le : 24/05/2024
					N°		