



Sommaire

Transports en commun accessibles.....	4
Places de parking pour personnes à mobilité réduite et aidants à proximité de l'entrée.....	4
Entrée du site	4
Sortie du site	5
Toilettes publiques pour personnes à mobilité réduite	6
Dispositifs d'accessibilité généraux sur site.....	6
Dispositifs d'accessibilité par type de handicap	8
Personnes à Mobilité Réduite.....	8
Personnes aveugles et malvoyantes.....	8
Personnes sourdes et malentendantes	8
Personnes avec handicap mental, psychique et cognitif	9
Autres.....	9

Transports en commun accessibles

- Bus 46 - Montgallet (149m)*
- Bus 29 / N33 - Mairie du 12ème (214m)*
- Bus 215 - Mairie du 12ème (263m)*

*L'ensemble de ces lignes de bus sont accessibles en fauteuil roulant.

Trouvez un itinéraire accessible [ICI](#)

Téléchargez l'application Île-de-France Mobilités [ICI](#)

Places de parking pour personnes à mobilité réduite et aidants à proximité de l'entrée

Les stationnements PMR neutralisés à l'occasion des Festivités de Proximité se situent au niveau du 7-13 Rue Riesener (48.842822, 2.389429).

Téléchargez les applications [Stationnement handicapé](#) et [Very Important Parking](#) pour trouver votre place de parking PMR à proximité du site.

Entrée du site



L'entrée principale se situe au **33-25 Rue Jacques Hillairet, 75012 Paris** (48.843036, 2.388379)



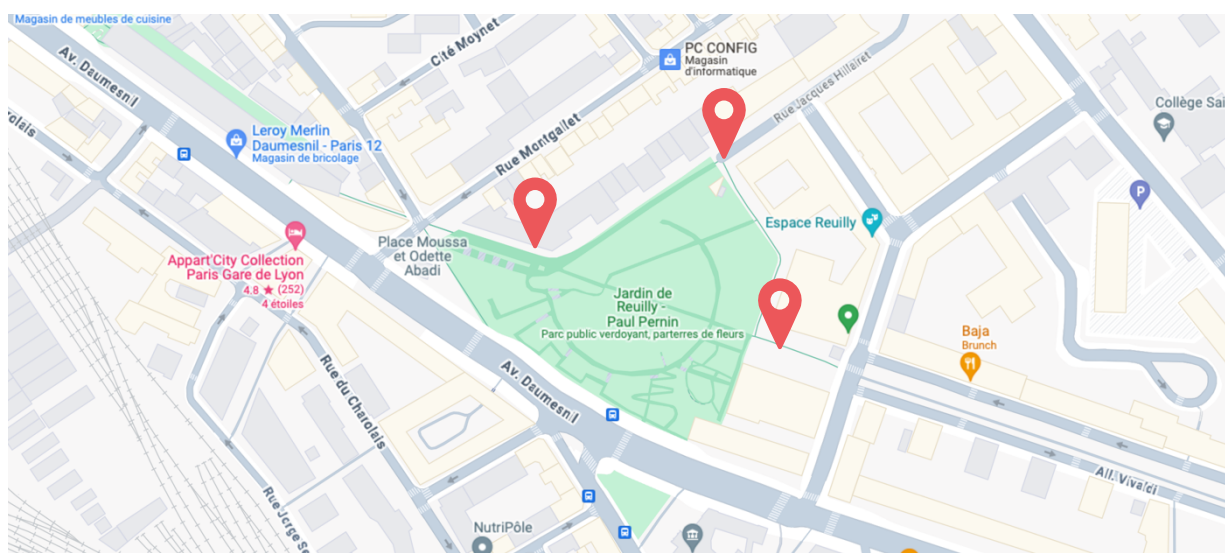
L'entrée du site est matérialisée par un Totem de 4m sur lequel figure un pictogramme SA3 ainsi qu'un QR code NaviLens.

Les QR codes NaviLens permettent aux personnes aveugles et malvoyantes d'être en autonomie à l'intérieur du site, d'identifier et de localiser facilement les différents espaces. Il suffit de numériser avec votre caméra mobile et de contextualiser les informations nécessaires.

Téléchargez l'application NaviLens [ICI](#)

Retrouvez le tutoriel d'utilisation NaviLens [ICI](#)

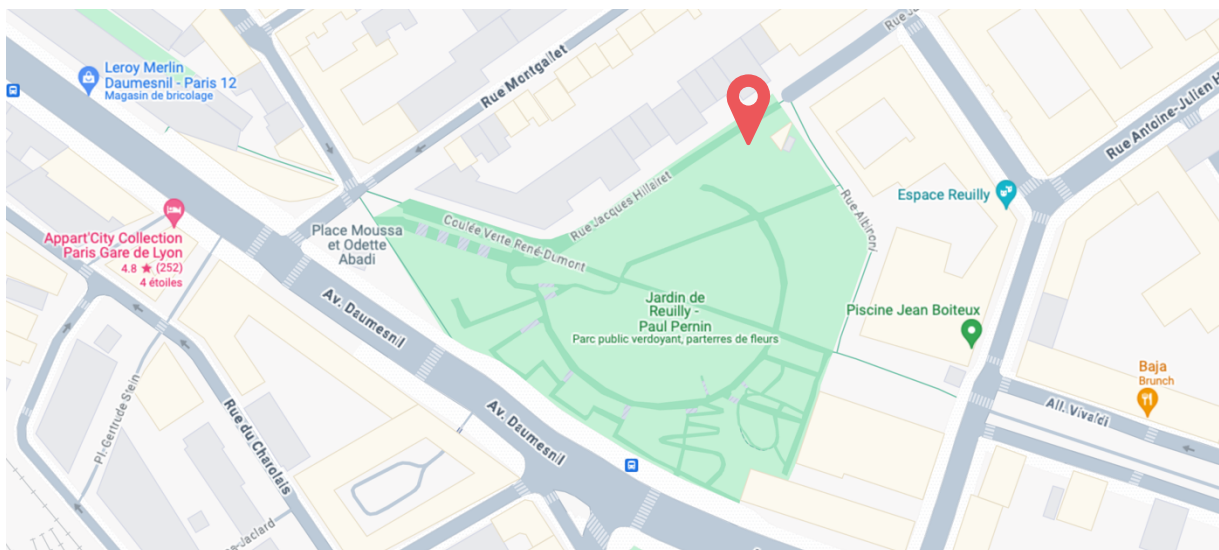
Sortie du site



3 sorties possibles :

- 33-25 Rue Jacques Hillairet, 75012 Paris (48.843036, 2.388379)
- Coulée Verte René-Dumont, 75012 Paris (48.842521, 2.386680)
- Coulée Verte René-Dumont, 75012 Paris (48.842034, 2.388843)

Toilettes publiques pour personnes à mobilité réduite



Les toilettes PMR se situent au 30 Rue Jacques Hillairet, 75012 Paris
(48.842855, 2.388089)

Téléchargez les applications [Carte des toilettes publiques](#) et [Accessaloo](#) pour trouver des toilettes publiques PMR à proximité du site.

Dispositifs d'accessibilité généraux sur site

- Des files prioritaires à l'entrée du site, aux espaces restaurations et bars signalées par un pictogramme SA3.
- Un accompagnement humain est proposé par des volontaires formés pour informer sur les différents dispositifs du site existants ou vous accompagner vers un point d'intérêt (animation, exposition, discours...)
- Un stand d'accueil où vous trouverez :
 - Un accueil par des volontaires sensibilisés à l'accueil de tous les publics
 - Des informations accessibles en FALC
 - Un registre d'accessibilité en version numérique par un QR code Navilens
 - Une tablette numérique avec un volontaire pour accéder à une transcription automatique et en plusieurs langues ou augmenter



vosre expérience spectateurs si vous êtes en situation de handicap visuel avec les applications Microsoft Translator et Seeing IA

- Une boucle magnétique d'accueil pour les personnes sourdes et malentendantes
- Des boucles magnétiques individuelles pour les personnes sourdes et malentendantes (tour de cou et casque)
- Un plan tactile et sonore [Virtuoz](#) de l'implantation du site pour les personnes aveugles et malvoyantes
- La possibilité de télécharger l'application [Navilens](#) pour s'orienter sur site et avoir une lecture audio des menus et informations des animations
- Des casques antibruit en prêt et des bouchons d'oreilles
- Des cordons tournesol pour les personnes ayant un handicap invisible
- Des fauteuils roulants en prêt pour les personnes à mobilité réduite
- Un point de recharge / Un kit de réparation pour les fauteuils roulants



Le stand d'accueil se situe au sein du Jardin de Reuilly (48.842859, 2.388095)

Dispositifs d'accessibilité par type de handicap

Personnes à Mobilité Réduite :

- Site accessible : rampes
- Toilettes PMR accessibles sur site
- Service à table possible aux espaces restauration
- Couverts de restauration adaptés aux personnes ayant des difficultés de préhension

Personnes aveugles et malvoyantes :

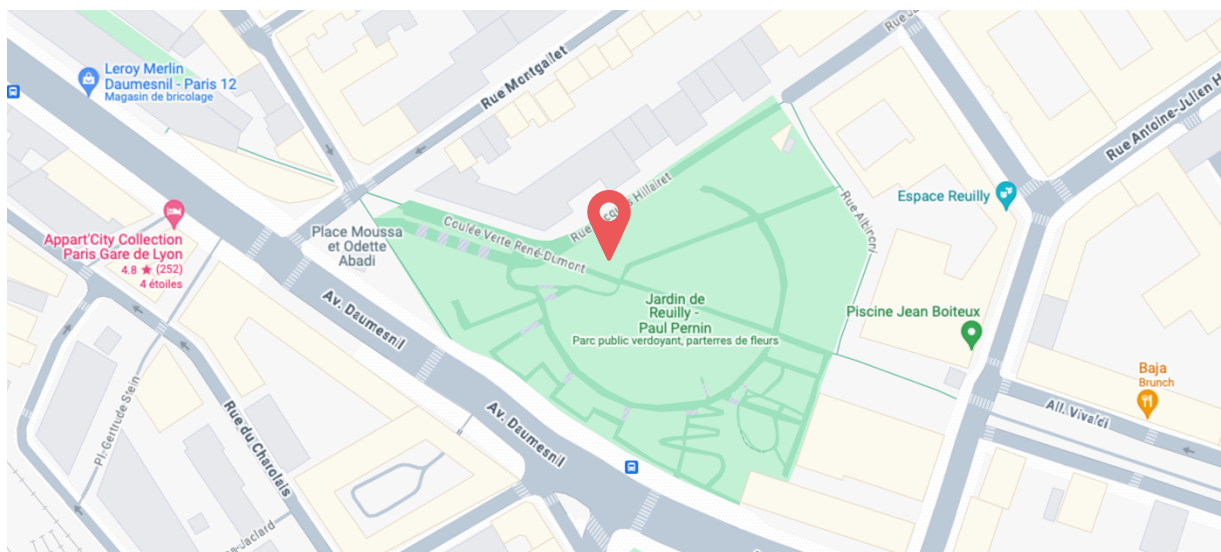
- Orientation par le dispositif NaviLens (application à télécharger à l'accueil de l'espace mairie)
- Accessibilité des menus de restauration et bars / des animations et expositions par des QR Codes NaviLens
- Plan tactile et sonore Virtuoz à l'accueil de l'espace mairie
- Audiodescription des retransmissions TV
- Gâchette prévue à l'accueil de l'espace mairie pour que les chiens guide et d'assistance puissent s'abreuver
- Application de description audio de l'environnement physique accessible par les tablettes numériques des volontaires (Seeing IA)

Personnes sourdes et malentendantes :

- Interprète LSF et sous-titrage (discours officiels)
- Sous-titrage des retransmissions TV
- Boucle magnétique d'accueil
- Boucles magnétiques individuelles (tour de cou et casque) pour les animations sur scène
- Application de communication facilitée accessible par les tablettes numériques des volontaires (Microsoft Translator)
- Solution de retranscription audio automatique disponible sur smartphone et tablette par des QR codes situés à proximité de la scène et de l'écran

Personnes avec handicap mental, psychique et cognitif :

- Zone calme



La zone calme est située dans la zone staff au 16 Rue Jacques Hillairet, 75012 Paris (48.842409, 2.387291)

Autres

L'offre de restauration du site communique sur des informations relatives à la présence d'allergène dans les différents produits proposés à la consommation et à la vente, leurs index glycémiques, leurs provenances ainsi que leurs compositions.

Pour toute information supplémentaire, veuillez-vous rendre directement à l'accueil de l'espace mairie **OU** retrouvez [ICI](#) le contact de la Mairie du 12^e arrondissement.