



---

# EVQ 4 – Quartier Ecole Militaire – Invalides

Réunion Publique de Restitution – Mardi 5 Novembre 2024

# Sommaire

**01** Rappel de la  
démarche

**02** Bilan de la  
concertation

**03** Projets retenus

**04** Suite de la  
démarche

# 01

## Rappel de la démarche

# Pourquoi la démarche Embellir votre quartier?

## ➤ Des ambitions fortes :

- **Végétalisation** : végétaliser Paris, lutter contre le réchauffement climatique et l'effet d'îlot de chaleur urbain, améliorer le cadre de vie des habitants.
- **Déplacements** : apaiser la circulation automobile, favoriser les déplacements cyclables, améliorer l'accessibilité et la sécurité des piétons.
- **Rues aux écoles** : embellir et sécuriser les abords des écoles.

## ➤ Volonté de placer les usages au centre de l'aménagement

## Objectifs de la méthode Embellir votre quartier

- **Transformer les espaces publics de proximité** afin de répondre notamment à l'impératif d'adapter la ville au réchauffement climatique
- **Structurer des méthodes d'intervention** pour regrouper et rationaliser l'ensemble des interventions d'un même quartier sur une période de travaux resserrée
- **Limiter dans le temps** la gêne occasionnée par les périodes de travaux
- **Offrir une prévisibilité** pour les habitants et usagers de l'espace public
- **Permettre aux habitants, usagers de coconstruire** les transformations des quartiers

## Éléments de calendrier

**Période de concertation** : du 30 mai au 15 août 2024

- Le **site de la mairie du 7<sup>e</sup>**.
- Le **site** [decider.paris.fr](https://decider.paris.fr).
- La **Réunion Quartier** Ecole Militaire (21 juin)
- La **Marche Exploratoire du quartier Invalides** (28 juin).
- Les **courriers et mails**.

**Réunion publique de restitution** : 5 novembre 2024



### Embellir votre quartier Ecole Militaire - Invalides (7e)



Consultation de la Ville de Paris

[Voir les 26 idées](#)

**i** Etude des contributions en cours

Partager

Suivre

# 02

## Bilan de la concertation

## Synthèse des contributions

**26 idées** déposées sur le site decider.paris.fr.

**Plusieurs idées** enregistrées sur **le site de la Mairie du 7<sup>e</sup>** ou envoyées par **courrier ou mail**.

**Des idées** notées lors **des marches exploratoires** et pendant **les réunions** organisées par la Mairie du 7<sup>e</sup>, y compris durant les **Conseils de quartier**.

**Au total 87 idées**  
dont 45 % s'agissant de la place de Fontenoy

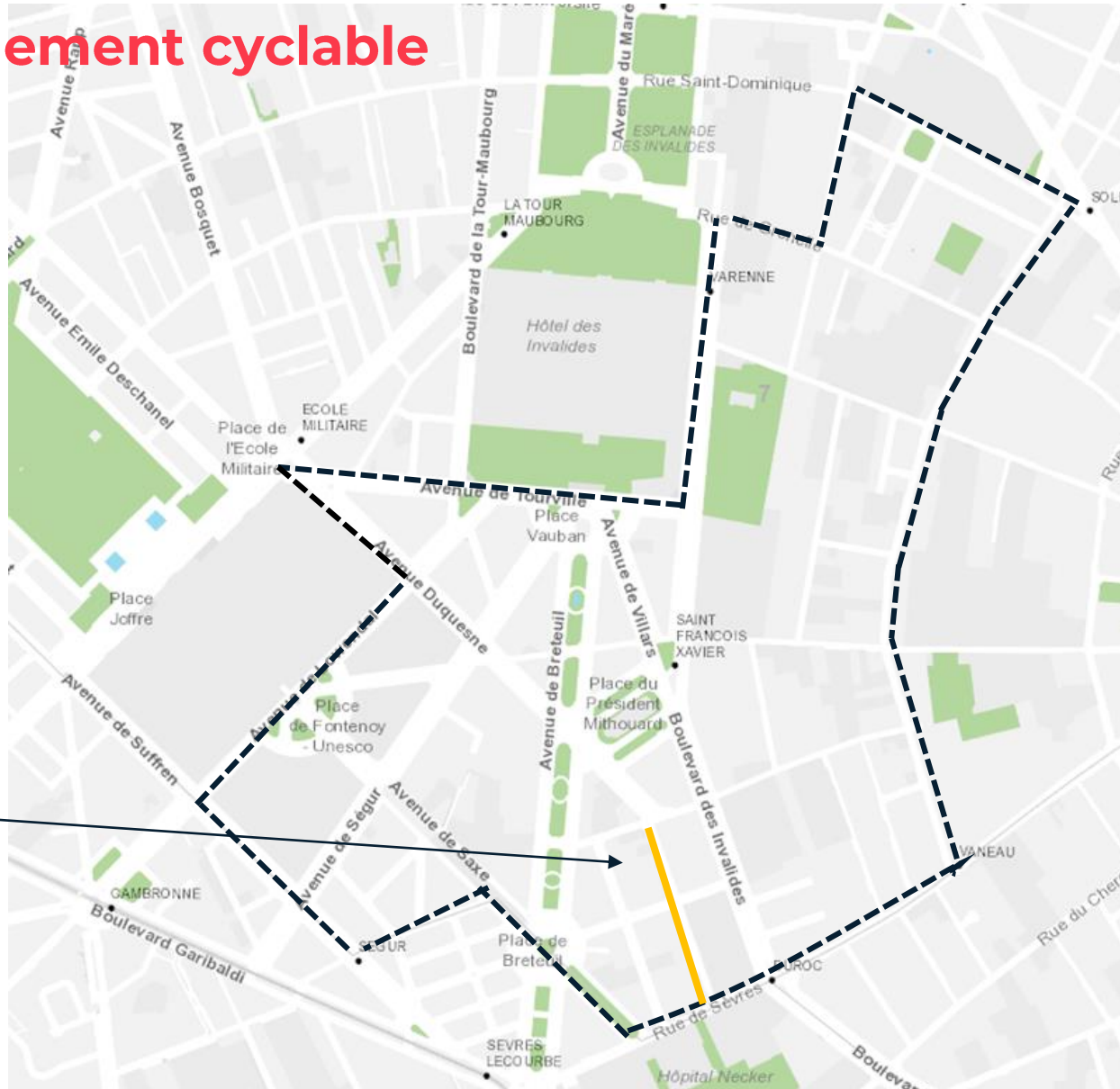


# 03

## Projets retenus



# Projet – Aménagement cyclable



**Double sens cyclable**  
Rue Masseran  
Rue Maurice de la Sizeranne

# Rue Masseran et rue Maurice de la Sizeranne



Rue Masseran



Rue Maurice de la Sizeranne

- Réalisation d'un marquage pour le contre sens cyclable sur la chaussée.
- Pas de suppression de stationnement.

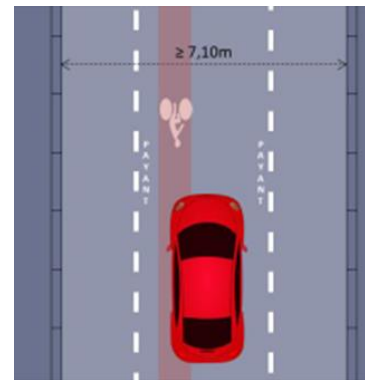


Schéma pour le cas général avec un stationnement bilatéral

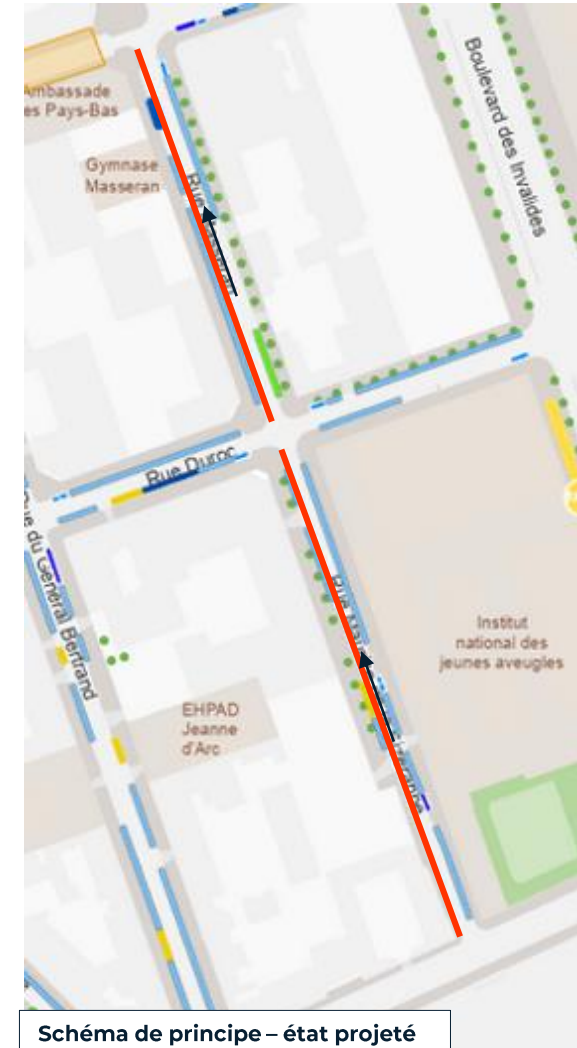


Schéma de principe – état projeté

← Sens de circulation automobile

— Contre sens cyclable

# Projet – Sécurisation de carrefour



**Sécurisation du carrefour**  
Duroc – Gal Bertrand

# Carrefour rue Duroc et rue du Général Bertrand



Carrefour rue Duroc et rue du Gal Bertrand











		Stationnement
		
		Élargissement de trottoir
		Plateau surélevé

Schéma de principe – état projeté

- Élargissement des trottoirs afin de réduire la longueur des passages piétons.
- Réalisation d'un plateau surélevé afin de ralentir les voitures.



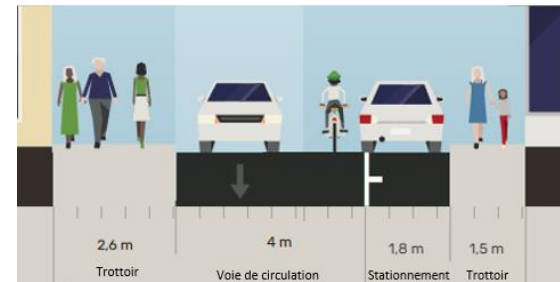
# Rue de Grenelle (entre la rue Casimir Périier et le boulevard des Invalides)



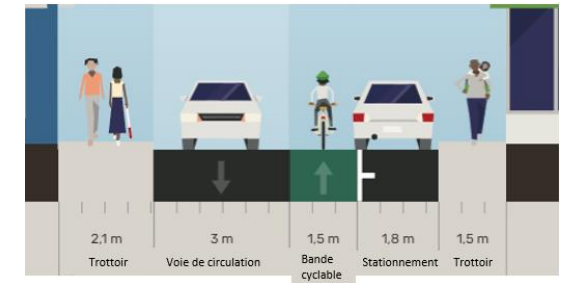
Rue de Grenelle

- Elargissement du trottoir pair.
- Suppression des 2 places devant l'Ambassade de Suisse.
- Maintien du stationnement côté impair.

2 options selon le résultat du comptage des véhicules de la rue :



Option logo vélo (débit < 5 000 véh/j)



Option bande cyclable (débit entre 5 000 et 8 000 v/j)



Rue de Grenelle



# Rue de Babylone (entre la rue Monsieur et le boulevard des Invalides)



Rue de Babylone

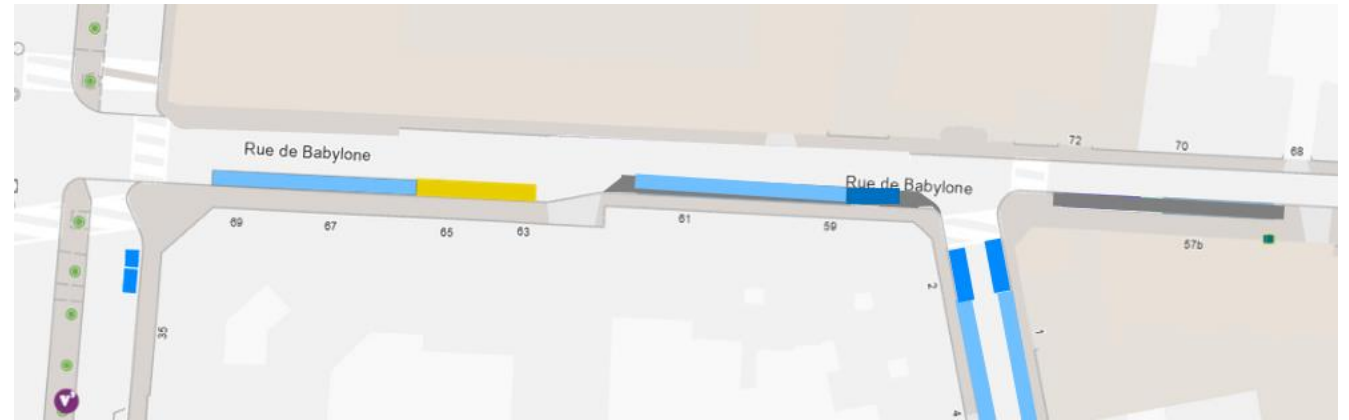


Schéma de principe – état projeté



- Réalisation de stationnements vélo en amont des passages piétons rue Monsieur (loi LOM).
- Suppression du stationnement actuel au droit du n°57bis rue de Babylone pour élargir le trottoir.
- Élargissement du trottoir impair au niveau des 59 et 61 rue de Babylone avec reconstitution du stationnement.

# Projets – Végétalisation et Plantation

**Aménagement paysager**  
Place de Fontenoy



**RAE**  
Rue Las Cases

**Végétalisation sur le stationnement**  
Avenue Constant Coquelin  
Avenue Daniel Lesueur

**Plantation d'arbre**  
Rue Maurice de la Sizeranne

# Rue Maurice de la Sizeranne



Rue Maurice de la Sizeranne



Rue Maurice de la Sizeranne (trottoir concerné par la plantation)

- Plantation de 5 à 7 arbres sur le trottoir devant les n° 5 à 11.



Schéma de principe – état projeté



# Avenues Constant Coquelin et Daniel Lesueur



Avenue Constant Coquelin



Avenue Daniel Lesueur



Schéma de principe – état projeté de l'avenue Constant Coquelin



Schéma de principe – état projeté de l'avenue Daniel Lesueur

- Stationnement
- Stationnement 2 roues
- Jardinières



Exemple de végétalisation sur le stationnement : rue Brézin 14<sup>e</sup>



Exemple de végétalisation : rue Henri Dubouillon 20<sup>e</sup>

- Végétalisation et plantation d'une strate arbustive et herbacée en jardinière pleine-terre sur le stationnement.
- Maintien d'une chaussée circulée de 4 m.
- Déplacement de la place PMR et de la station vélib' de l'avenue Constant Coquelin.

# Place de Fontenoy



Place de Fontenoy

- Suppression d'une partie de la chaussée au profit des piétons.
- Réalisation d'une zone de rencontre autour de la place.
- Réaménagement de l'espace canin (à clôturer et à déplacer).
- Création d'une aire de jeux
- Installation de mobiliers (bancs).
- Agrandissement des pelouses existantes
- Plantation de nombreux arbres.

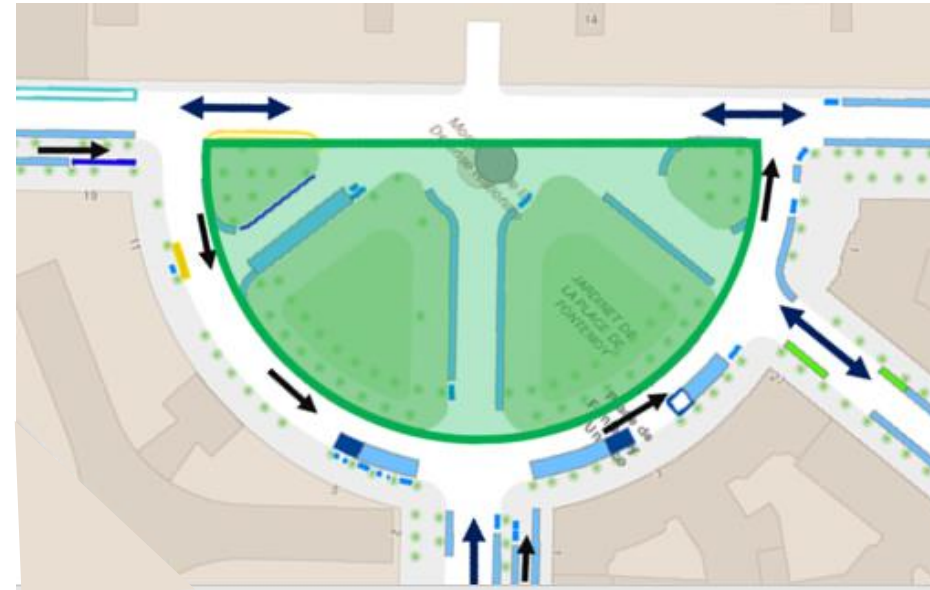


Schéma de principe – Etat projeté

- ↔ Double sens de circulation automobile
- ← Sens unique de circulation automobile
- Stationnement
- Espace paysager et piéton

# Rue Las Cases (entre la rue de Martignac et la rue de Bourgogne)

Réalisation d'une Rue Aux Ecoles :

- Création de 3 jardinières.
- Plantation de 5 arbres.
- Revêtement en dalles granit.
- Création d'un plateau surélevé en asphalté au carrefour Las Cases / Martignac.



Photomontage de la RAE « Las Cases »

**Les travaux sont en cours.**

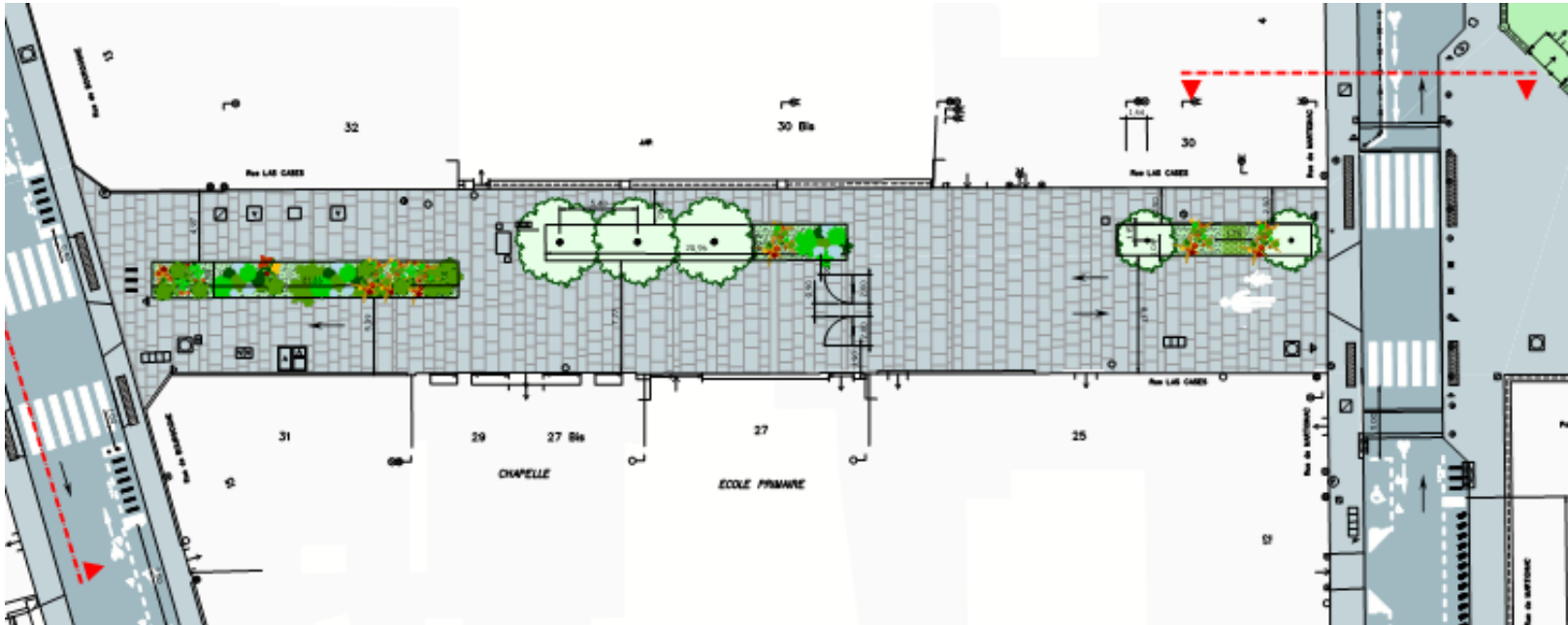


Schéma de principe - Etat projeté

# Projets complémentaires à étudier

- Etude de la végétalisation de la rue Eblé entre les pelouses de l'avenue de Breteuil.



Rue Eblé entre les pelouses de l'avenue de Breteuil

- Etudes de plantation dans diverses rues complémentaires.



Rue Eblé entre les pelouses de l'avenue de Breteuil

04

Suite de la démarche



## Calendrier prévisionnel



Le 5 Novembre 2024

Le délai est de 3 mois, **minimum**.  
Il peut être plus long en fonction de la complexité et de l'ambition du projet.

Le délai est de 8 mois, **minimum**.  
Étude des projets et instruction des permis d'aménager

Début prévisionnels :

- **Eté 2025** : exécution des 1<sup>er</sup> projets simples.
- **-Printemps 2026** : exécution des 1<sup>er</sup> projets complexes.



---

**Merci**