



---

# Réunion d'information

## Travaux d'aménagements de la Coulée Verte

14 janvier 2025  
Mairie du 12<sup>e</sup>



**Emmanuelle Pierre-Marie,**  
Maire du 12<sup>e</sup> arrondissement



**Christophe Najdovski,**

Adjoint à la Maire de Paris en charge de la végétalisation de l'espace public, des espaces verts, de la biodiversité et de la condition animale.

**Richard Bouigue,**

Premier Adjoint à la Maire du 12<sup>e</sup> en charge de l'économie, de l'attractivité, des commerces, de l'architecture, du patrimoine et du quartier Bel-Air Sud

**Mathieu Delmestre,**

Adjoint à la Maire du 12<sup>e</sup> en charge des mobilités, des transports et du quartier Aligre-Gare de Lyon

**Manon Havet,**

Adjointe à la Maire du 12<sup>e</sup> en charge de la transition écologique, des espaces verts et de la condition animale

**Christophe Teisseire,**

Adjoint à la Maire du 12<sup>e</sup> en charge de la transformation de l'espace public, de la végétalisation, de la voirie et de la valorisation des déchets



---

# **Travaux de rénovation du réseau d'éclairage de la Coulée Verte**

**MA 12 - Réunion publique – 14 janvier 2025**

# Sommaire

**01** Enjeux  
& objectifs

**02** Phasage

## 01 - Enjeux & objectifs

---

### Rénovation du réseau d'éclairage vétuste :

- **Gestion patrimoniale** : Remplacement du matériel vieillissant
- **Plan climat** :
  - Passage des luminaires en LED :
    - ✓ Température de couleur plus respectueuse de la biodiversité
    - ✓ Sources moins énergivores
  - Passage de l'éclairage en régime square (extinction la nuit après fermeture de la Coulée Verte)

## 02 – Phasage



### **Phase 1 :**

13 janvier à mi-février 2025

### **Phase 2 :**

mi-février à fin mars 2025

### **Phase 3 :**

de fin mars à mi-avril 2025

## 02 – Phasage

---

**Phase 1 :** 13 janvier à mi-février 2025

**Localisation :** du tunnel de Reuilly à la rue Sibuet



Fermeture de l'espace clôturé.

## 02 – Phasage

---

**Phase 2 :** mi-février à fin mars 2025

**Localisation :** de la rue Sibuet au 59 bis rue du Sahel



Fermeture uniquement du terrain des boulistes (3 portes) pendant 3 jours.

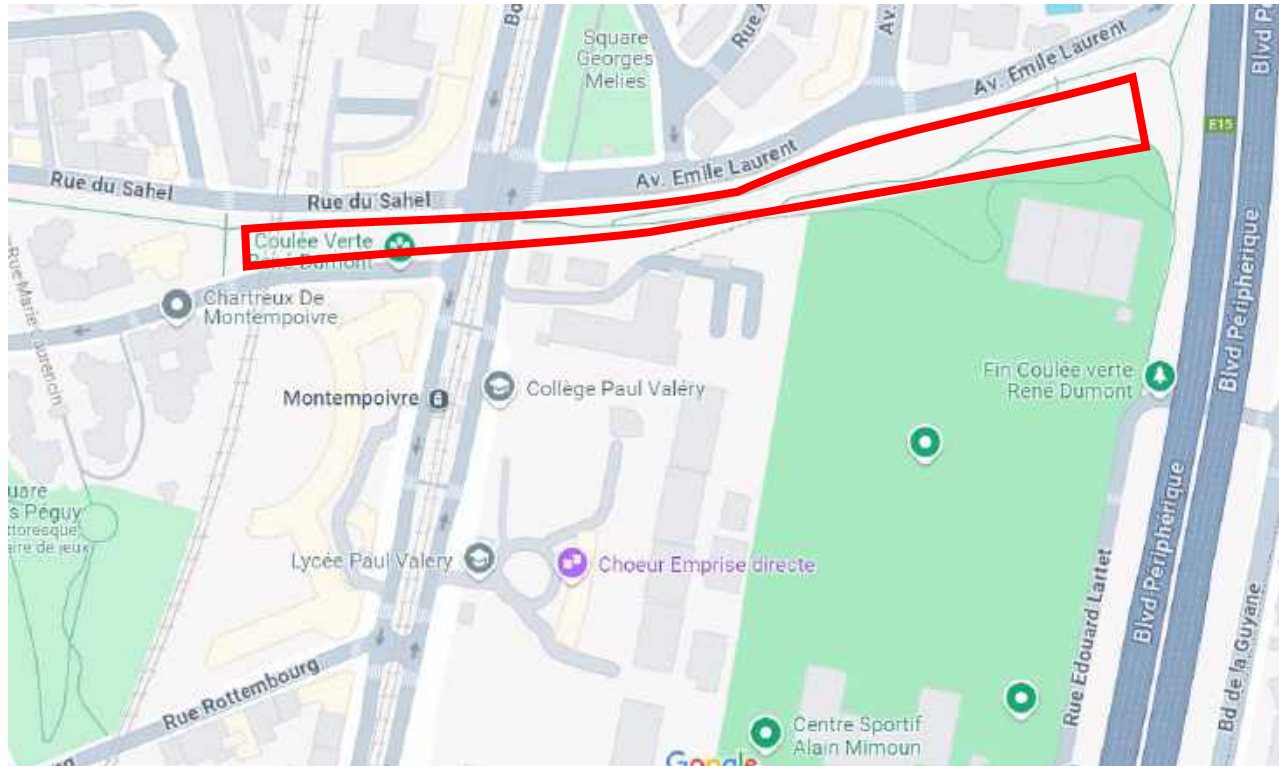


## 02 – Phasage

---

**Phase 3 :** de fin mars à mi-avril 2025

**Localisation :** du 59 bis rue du Sahel à la rue Edouard Lartet



Fermeture de l'espace clôturé.



---

# **Prolongement de la coulée verte, Paris 12<sup>ème</sup>**

## **Rue Lartet & rue du Général Archinard**

**MA 12 - Réunion publique – 14 janvier 2025**

# Sommaire

**01** Etat des lieux

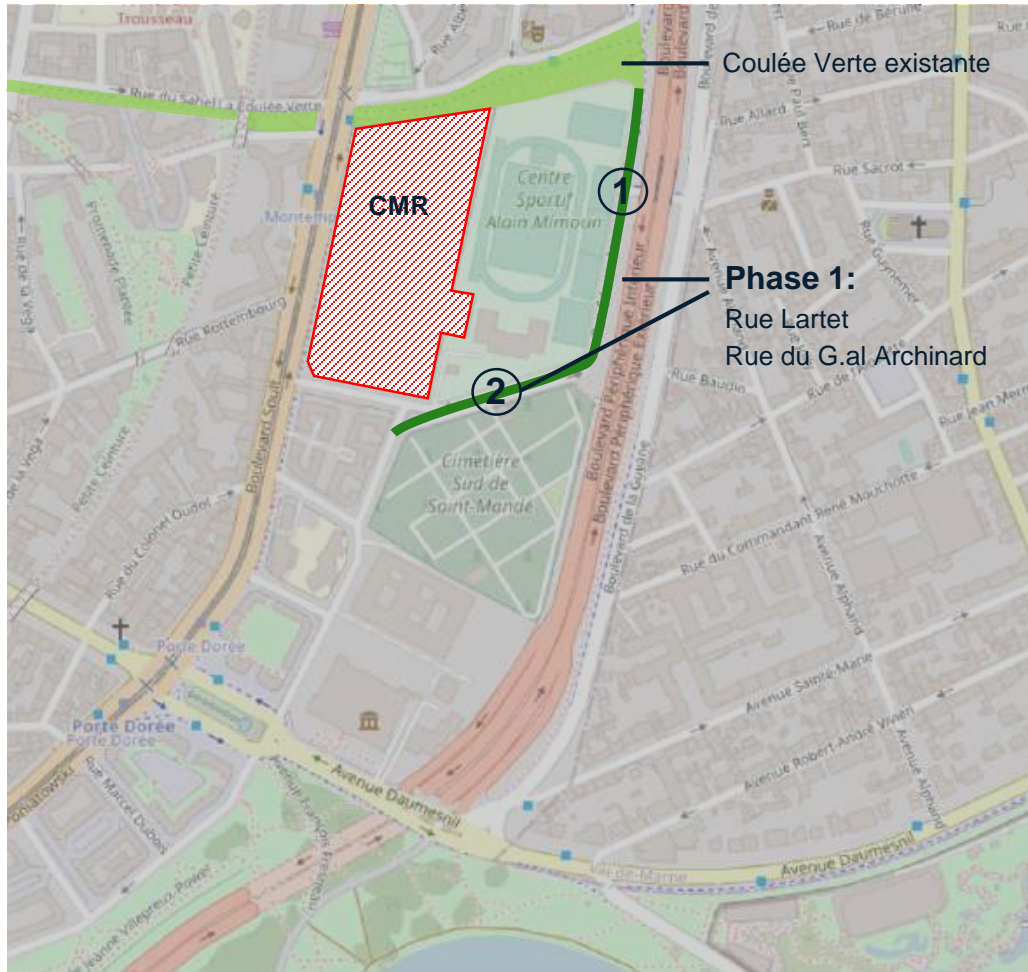
**02** Enjeux  
& objectifs

**03** Aménagement

**04** Phasage

# 1 - Etat des lieux

Un espace très largement minéral, peu circulé, composé de beaux arbres d'alignement



1 - Rue Lartet



2 - Rue du G.al Archinard

## 2 - Enjeux & objectifs

---

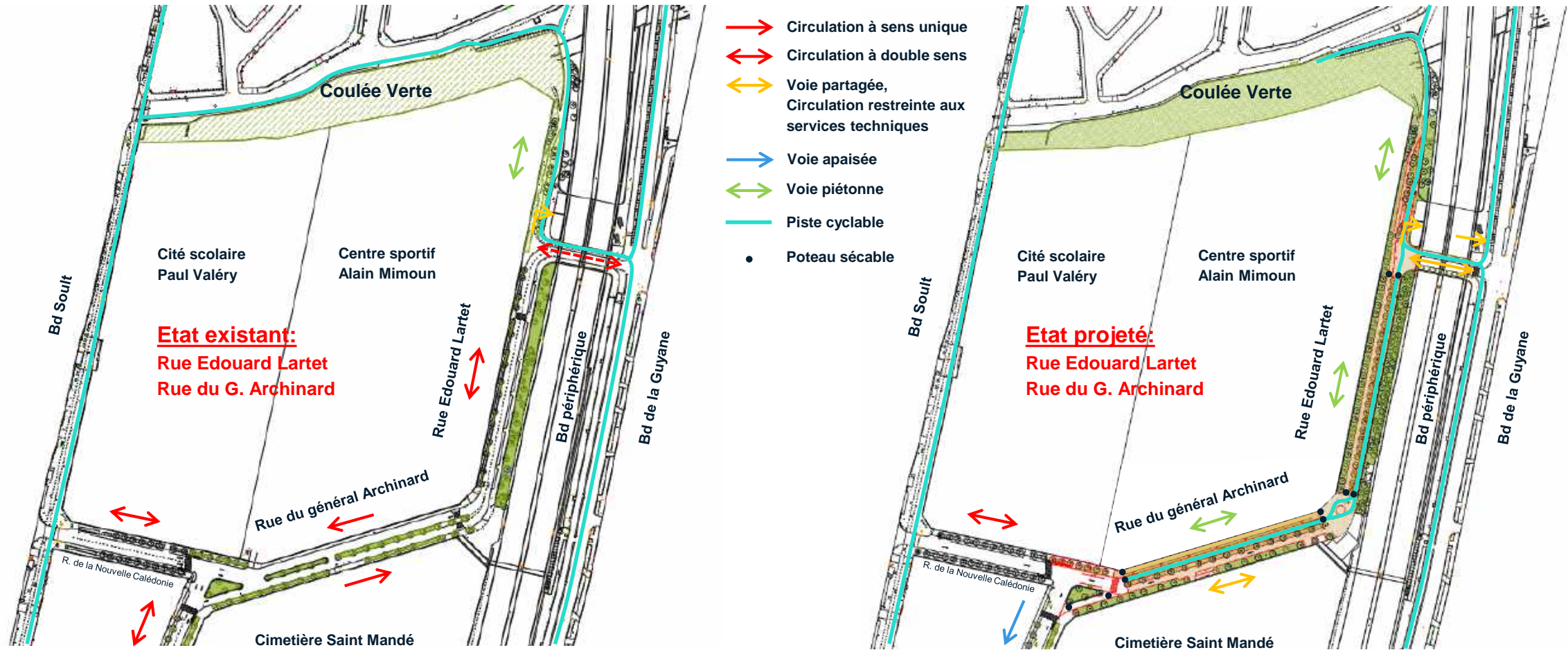
### **Prendre en compte et renforcer le contexte paysager et architectural spécifique de la Ceinture verte.**

- Renforcer la biodiversité végétale (strates arborée, arbustive, herbacée) et animale.
- Développer des îlots de fraîcheur par la plantation d'arbres: 58 arbres, et une quarantaine d'arbres à terme sur le talus du Bd Périphérique (plantation de scions en l'absence d'arrosage automatique).
- Extension de la Coulée Verte, rue Edouard Lartet et rue du Général Archinard.
- Favoriser les continuités d'usages en terme de promenade piétonne et de piste cyclable.
- Apaiser la circulation urbaine au profit des mobilités douces.
- Désimperméabiliser le site au profit d'une végétalisation diversifiée.

### 3 – Aménagement

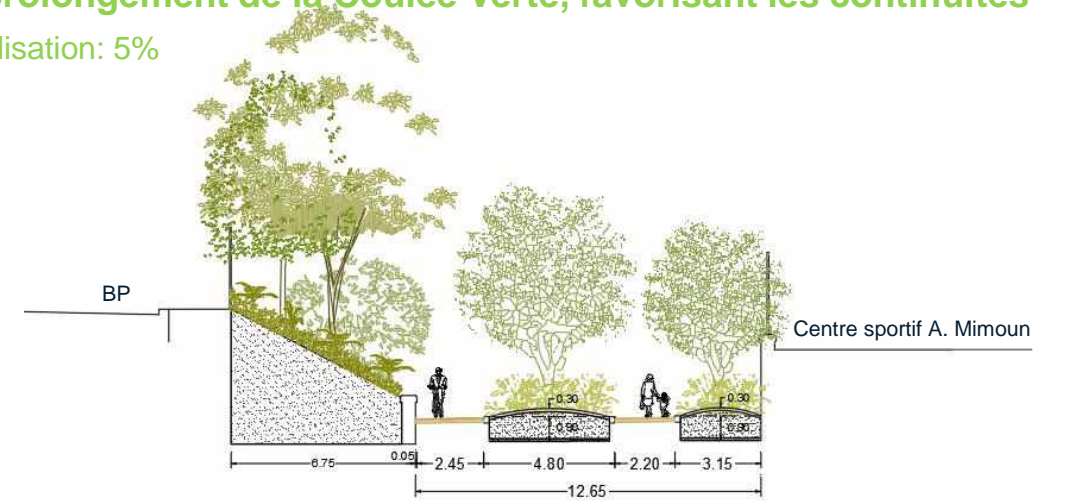
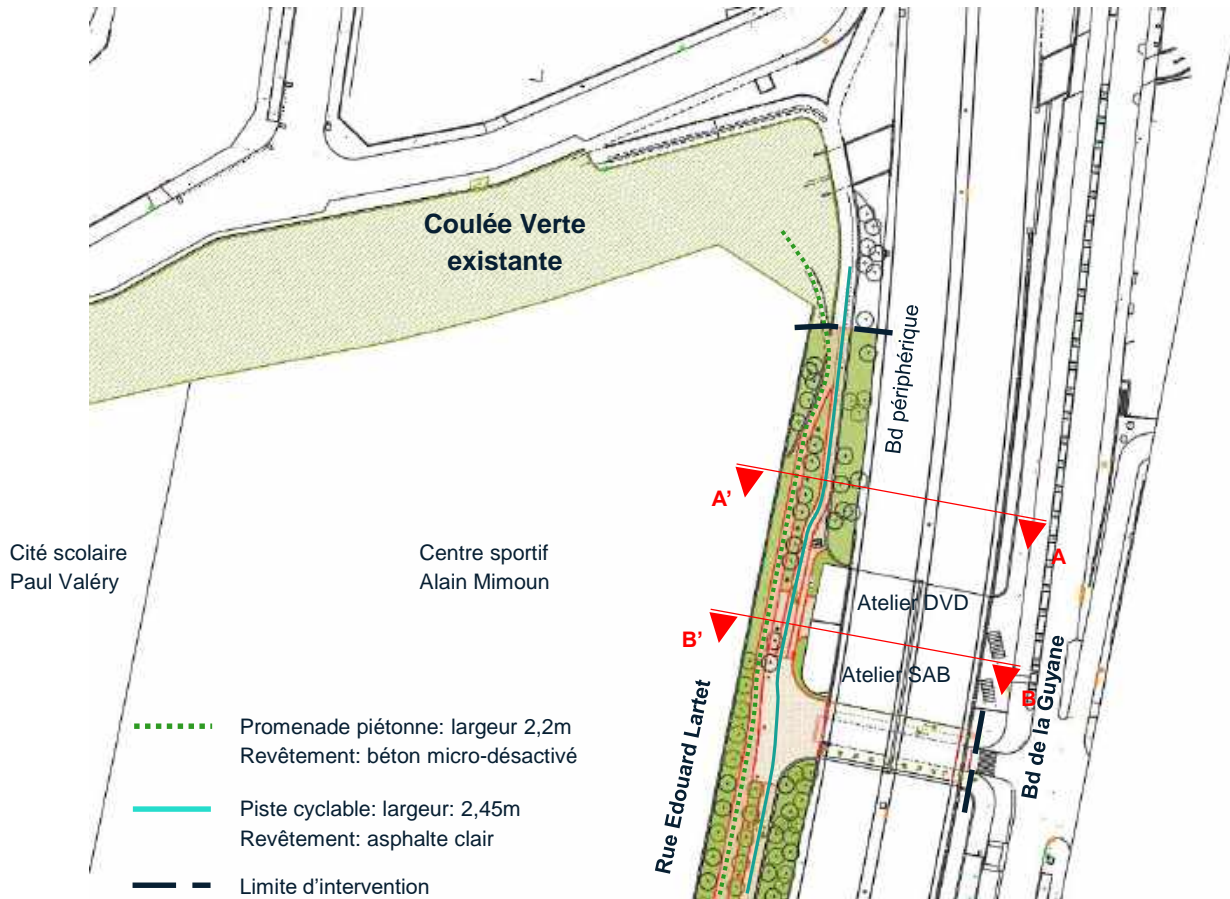
Etat existant: une circulation urbaine en voie d'apaisement

Etat projeté: apaisement général de la circulation – A terme, création d'une promenade & d'une piste cyclable continue reliée au Bois.

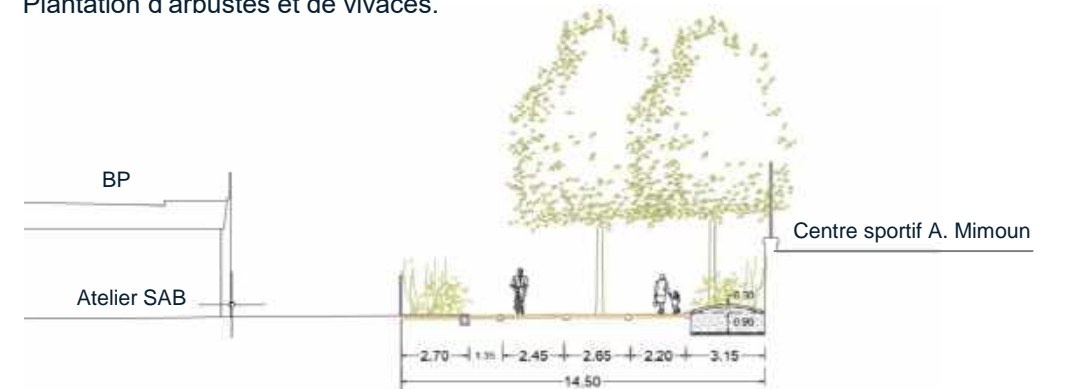


### 3 - Aménagement - Rue Edouard Lartet (Nord) - Etat projeté

Rénovation de la promenade piétonne et de la piste cyclable, dans le prolongement de la Coulée Verte, favorisant les continuités paysagères et écologiques. Choix de revêtements de sols clairs. Désimperméabilisation: 5%



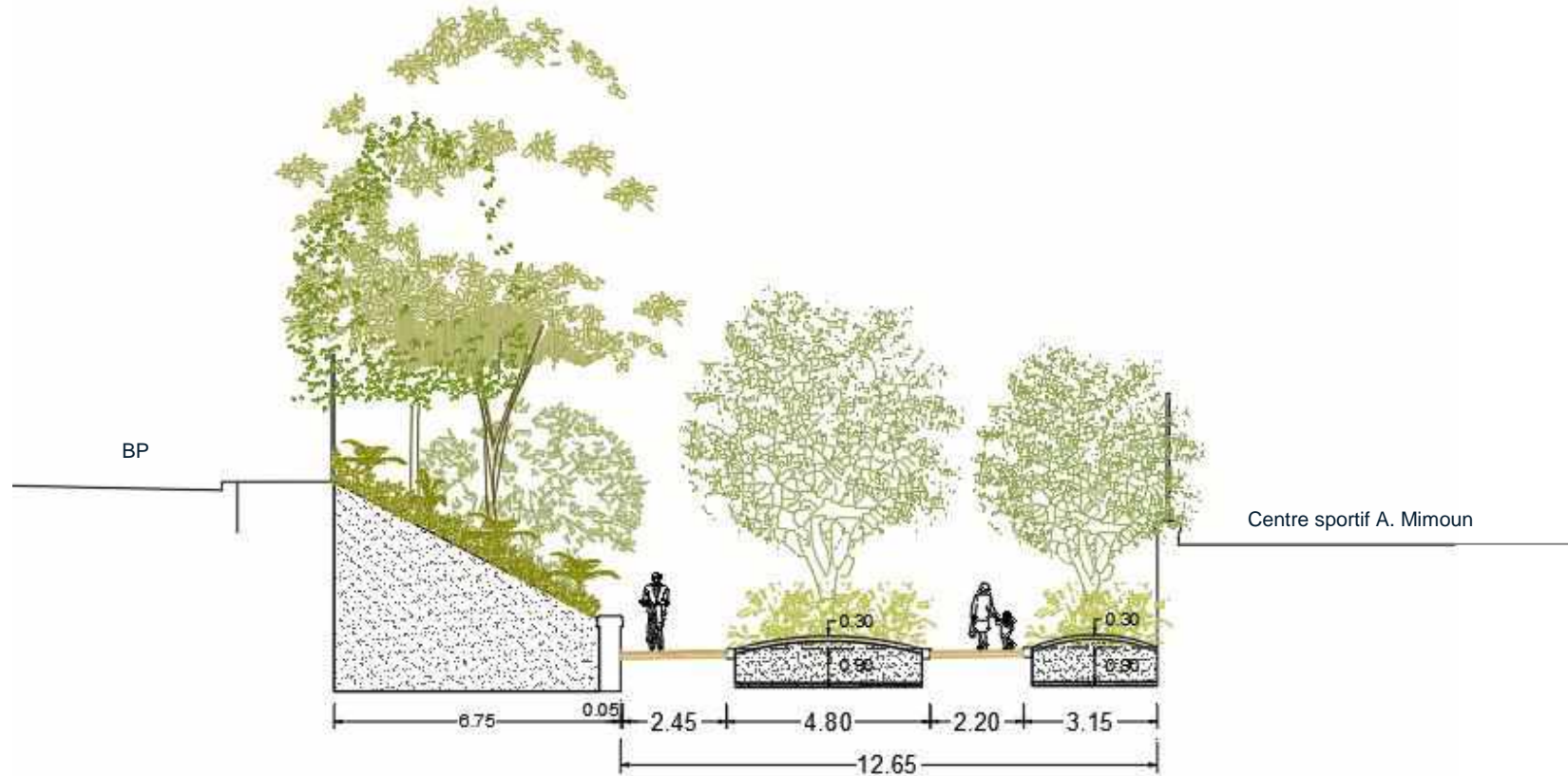
Coupe AA': piste cyclable en asphalte clair et renforcement de la végétalisation. Plantation d'arbustes et de vivaces.



Coupe BB': piste cyclable en asphalte clair- promenade piétonne arborée. Plantation d'arbustes et de vivaces.

### 3 - Aménagement - Rue Edouard Lartet (Nord) - Etat projeté

Rénovation de la promenade piétonne et de la piste cyclable, dans le prolongement de la Coulée Verte, favorisant les continuités paysagères et écologiques. Choix de revêtements de sols clairs. Désimperméabilisation: 5%



Coupe AA': piste cyclable en asphalte clair et renforcement de la végétalisation.  
Plantation d'arbustes et de vivaces.

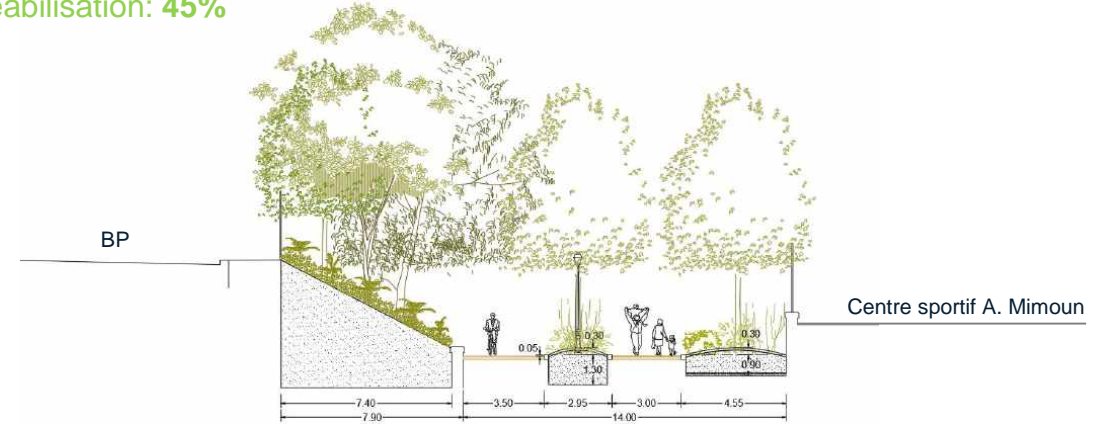
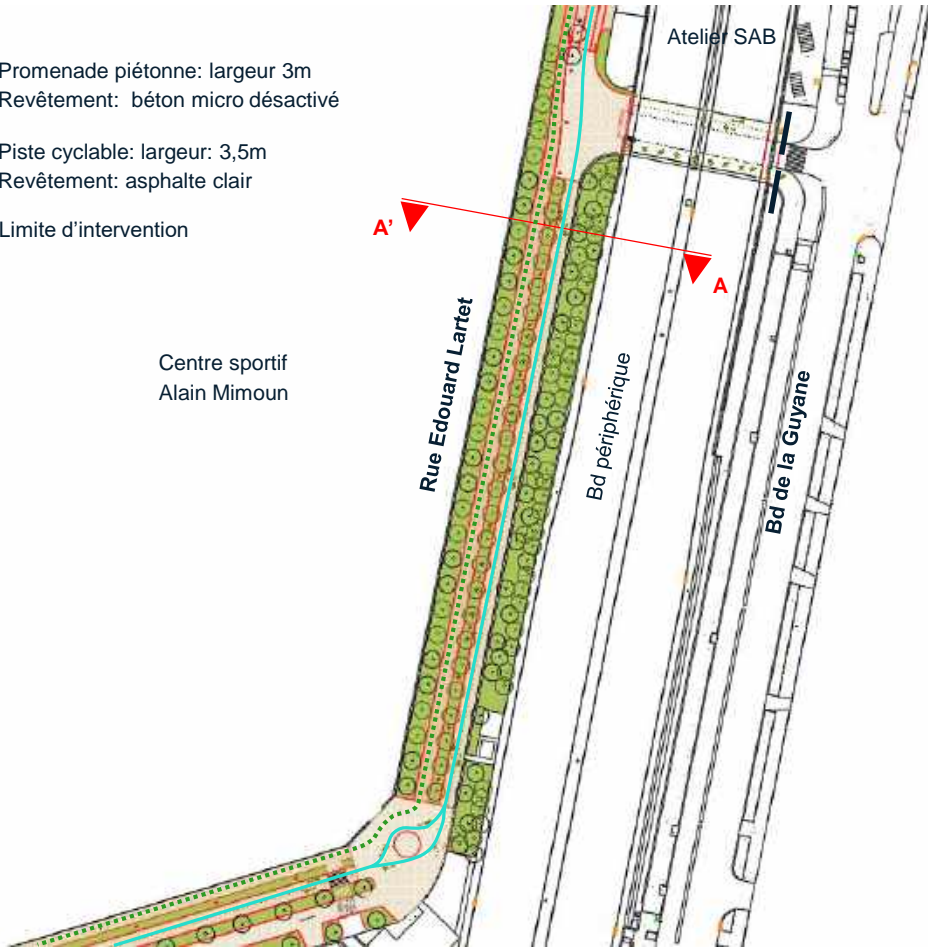


### 3 - Aménagement - Rue Edouard Lartet (Sud) - Etat projeté

Transformation de la rue en promenade plantée et arborée, dans le prolongement de la Coulée Verte, favorisant les continuités paysagères et écologiques. Choix de revêtement de sols clairs - Désimperméabilisation: 45%

- ..... Promenade piétonne: largeur 3m  
Revêtement: béton micro désactivé
- Piste cyclable: largeur: 3,5m  
Revêtement: asphalte clair
- Limite d'intervention

Centre sportif  
Alain Mimoun



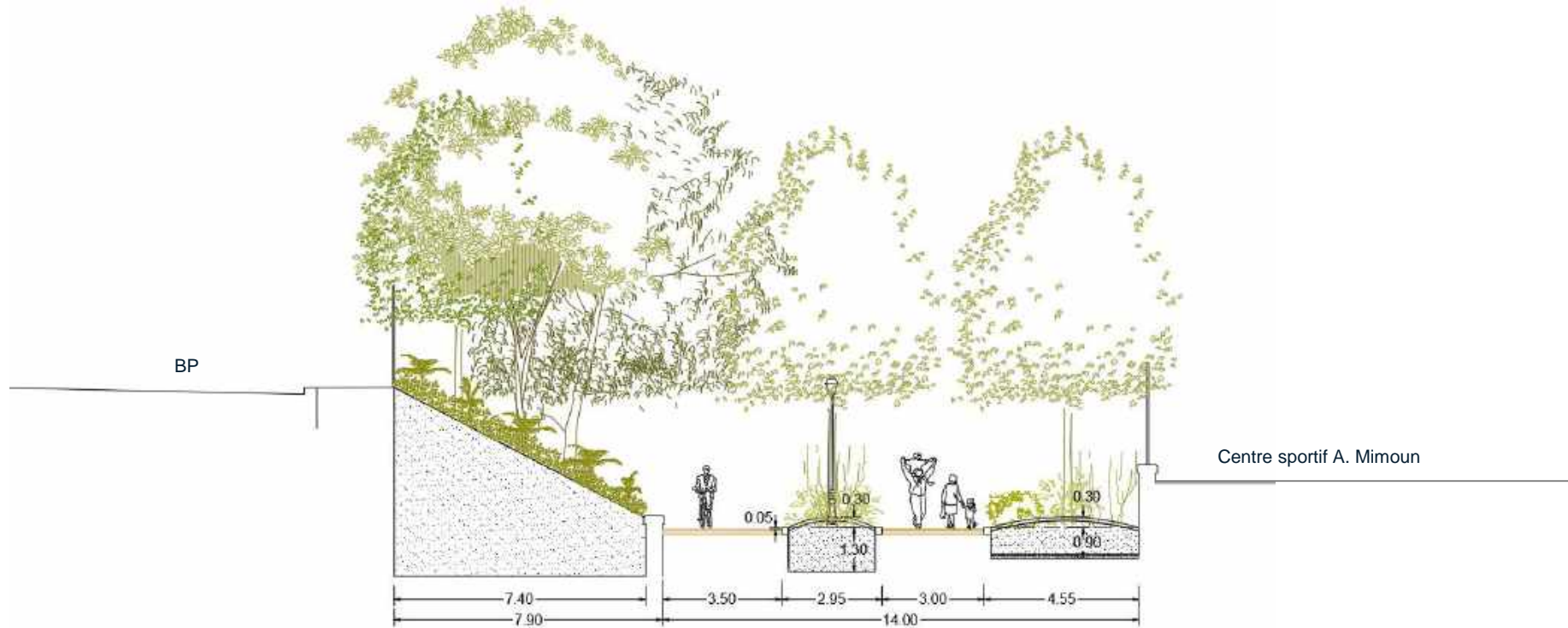
Coupe AA': La requalification de la voie s'inscrit dans la poursuite et le renforcement du cordon arboré de la ceinture verte. Plantation d'arbres, d'arbustes et de vivaces. Suppression de 21 places de stationnement.



Ilot de fraîcheur - Création d'une piste cyclable et d'une allée promenade au sein d'un espace boisé

### 3 - Aménagement - Rue Edouard Lartet (Sud) - Etat projeté

Transformation de la rue en promenade plantée et arborée, dans le prolongement de la Coulée Verte, favorisant les continuités paysagères et écologiques. Choix de revêtement de sols clairs - Désimperméabilisation: 45%

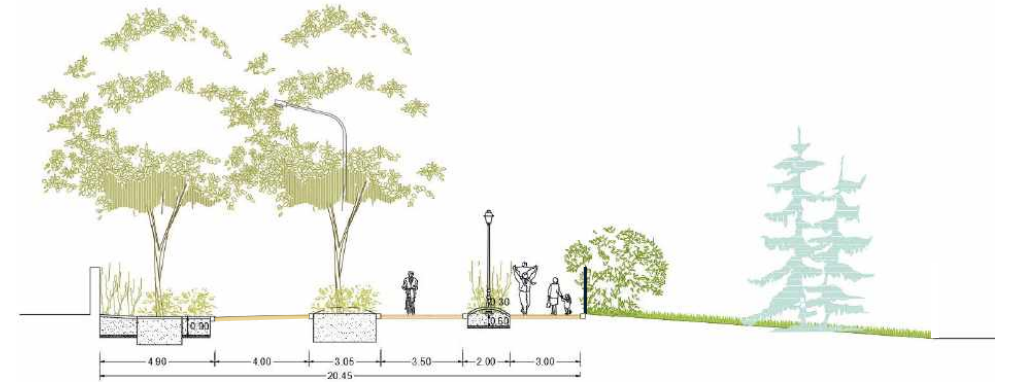
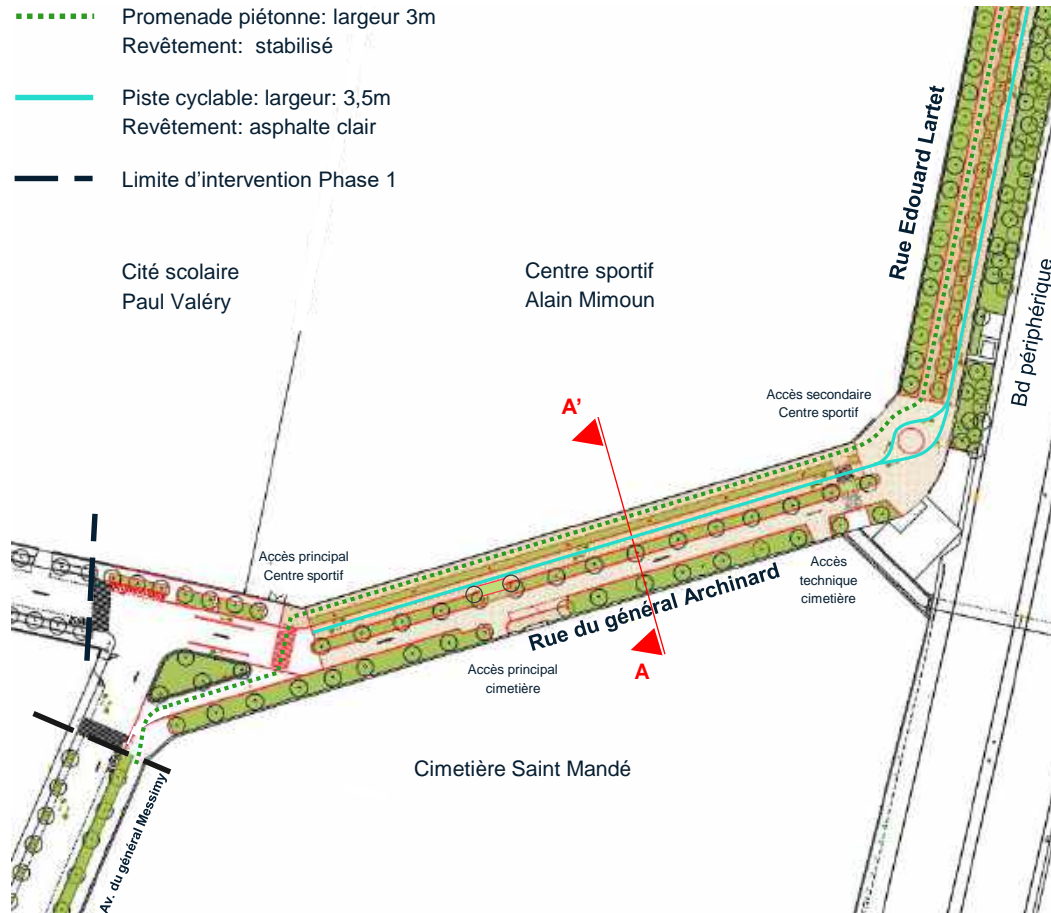


Coupe AA': La requalification de la voie s'inscrit dans la poursuite et le renforcement du cordon arboré de la ceinture verte.  
Plantation d'arbres, d'arbustes et de vivaces.  
Suppression de 21 places de stationnement.

### 3 - Aménagement - Rue du Général Archinard - Etat projeté

Transformation partielle de la rue en promenade plantée et diversifiée par la plantation d'arbustes et de vivaces.

Choix de revêtements de sols clairs - Désimperméabilisation: 35%



Coupe AA' : Création d'une promenade piétonne & d'une piste cyclable.  
Circulation restreinte à une voie partagée. Plantation d'arbustes et de vivaces.  
Suppression de 63 places de stationnement. Mise aux normes de 2 places de stationnement PMR à proximité de l'entrée principale du cimetière.



### 3 - Aménagement - Rue du Général Archinard - Etat projeté

Transformation partielle de la rue en promenade plantée et diversifiée par la plantation d'arbustes et de vivaces.

Choix de revêtements de sols clairs - Désimperméabilisation: 35%



Coupe AA' : Création d'une promenade piétonne & d'une piste cyclable.

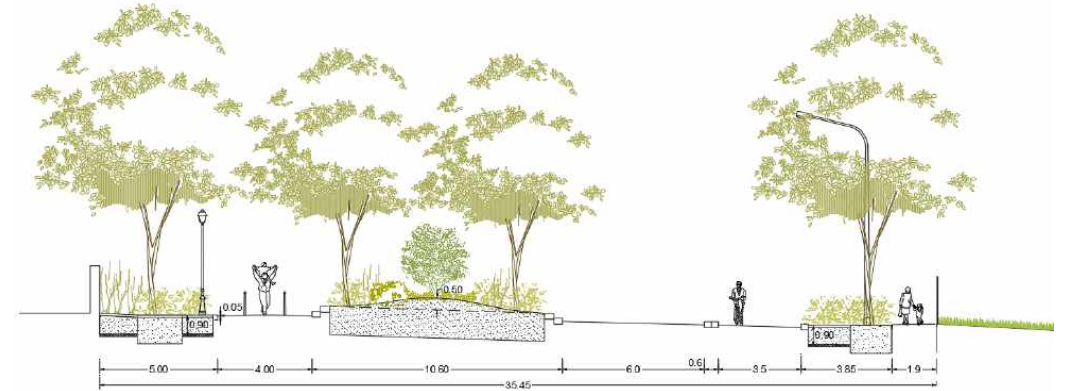
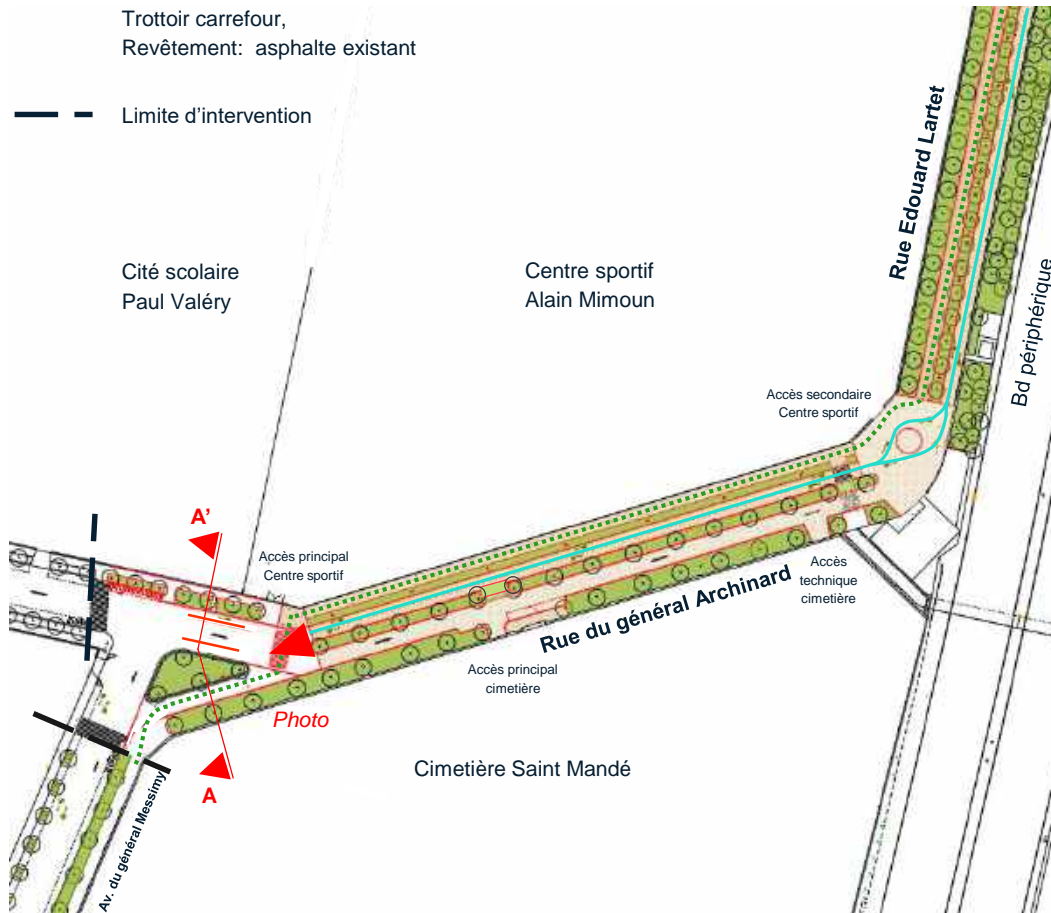
Circulation restreinte à une voie partagée. Plantation d'arbustes et de vivaces.

Suppression de 63 places de stationnement. Mise aux normes de 2 places de stationnement PMR à proximité de l'entrée principale du cimetière.

### 3 - Aménagement - Carrefour rue du Général Archinard - Etat projeté

Carrefour apaisé, renaturé et favorisant les continuités paysagères et écologiques.

Revêtement existant - Désimperméabilisation: 10%

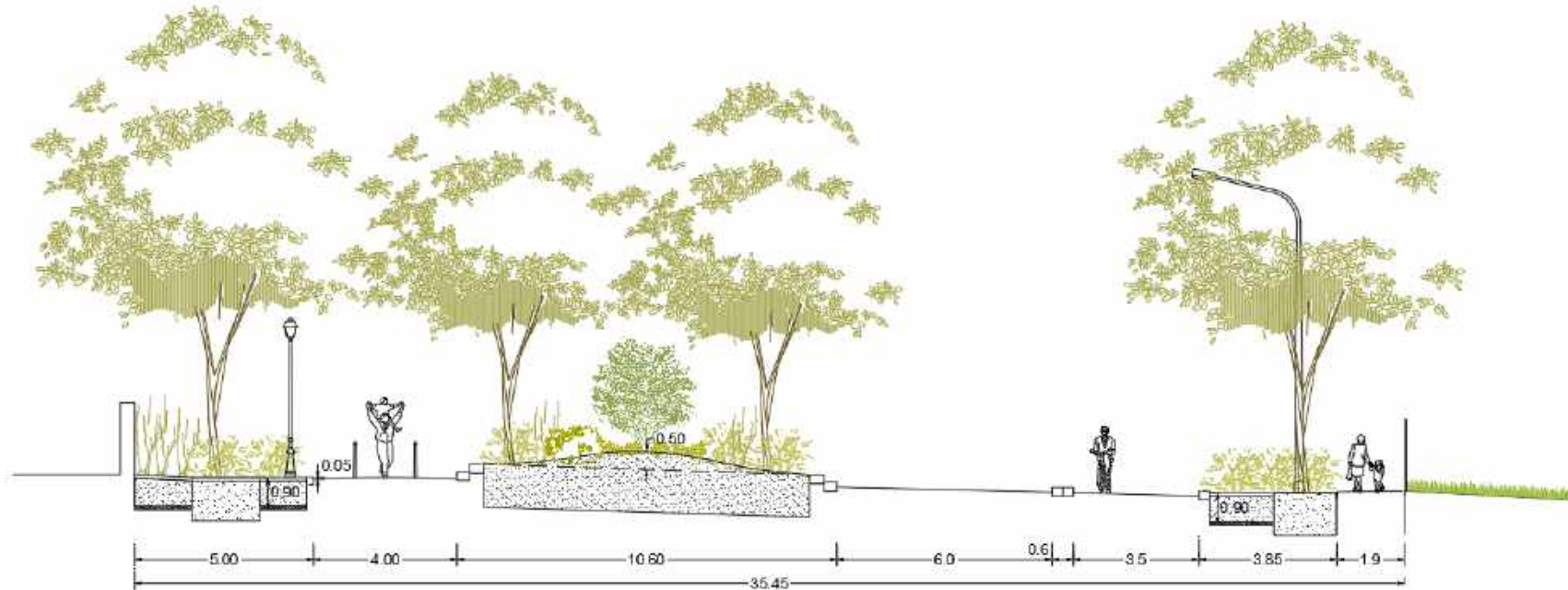


Coupe AA': Carrefour renaturé – Plantation d'arbustes et de vivaces.  
Suppression de 11 places de stationnement

### 3 - Aménagement - Carrefour rue du Général Archinard - Etat projeté

Carrefour apaisé, renaturé et favorisant les continuités paysagères et écologiques.

Revêtement existant - Désimperméabilisation: 10%



Coupe AA': Carrefour renaturé – Plantation d'arbustes et de vivaces.  
Suppression de 11 places de stationnement

### 3 - Aménagement - Matériaux & mobilier

---



Stabilisé sur allée plane:  
promenade piétonne rue Archinard



Bordure en béton clair



Béton micro désactivé sur allée pentée: promenade piétonne rue Lartet



Piste cyclable en asphalte clair



Luminaire « hapiled » Comatelec



Banc « droit rustique » VDP

### 3 - Aménagement - Ambiances paysagères

---

Arbres - 50% de plantes d'Ile de France



Malus sylvestris



Acer campestre



Prunus avium



### 3 - Aménagement - Ambiances paysagères

---

Arbres - 50% de plantes d'Ile de France



Carpinus betulus



Quercus pubescens



Sorbus aria

### 3 - Aménagement - Ambiances paysagères

---

Arbuste - 50% de plantes d'Ile de France



Cornus mas

### 3 - Aménagement - Ambiances paysagères

---

Arbuste - 50% de plantes d'Ile de France



Viburnum opulus

Viburnum opulus - Philadelphus

### 3 - Aménagement - Ambiances paysagères

---

Plantes de milieu type forestier - 50% de plantes d'Ile de France



Plantes de sous-bois: strates arbustives à tapissantes...



Fougères, vivaces

### 3 - Aménagement - Ambiances paysagères

---

Vivaces - 50% de plantes d'Ile de France



Anemone x hybrida 'Honorine Jobert'



Achillea millefolium, Artemisia absinthium'

### 3 - Aménagement - Ambiances paysagères

---

Vivaces - 50% de plantes d'Ile de France



Foeniculum vulgare



Foeniculum vulgare, Echinacea 'Black Beauty'

### 3 - Aménagement - Ambiances paysagères

---

Graminée, fougère et vivace - 50% de plantes d'Ile de France



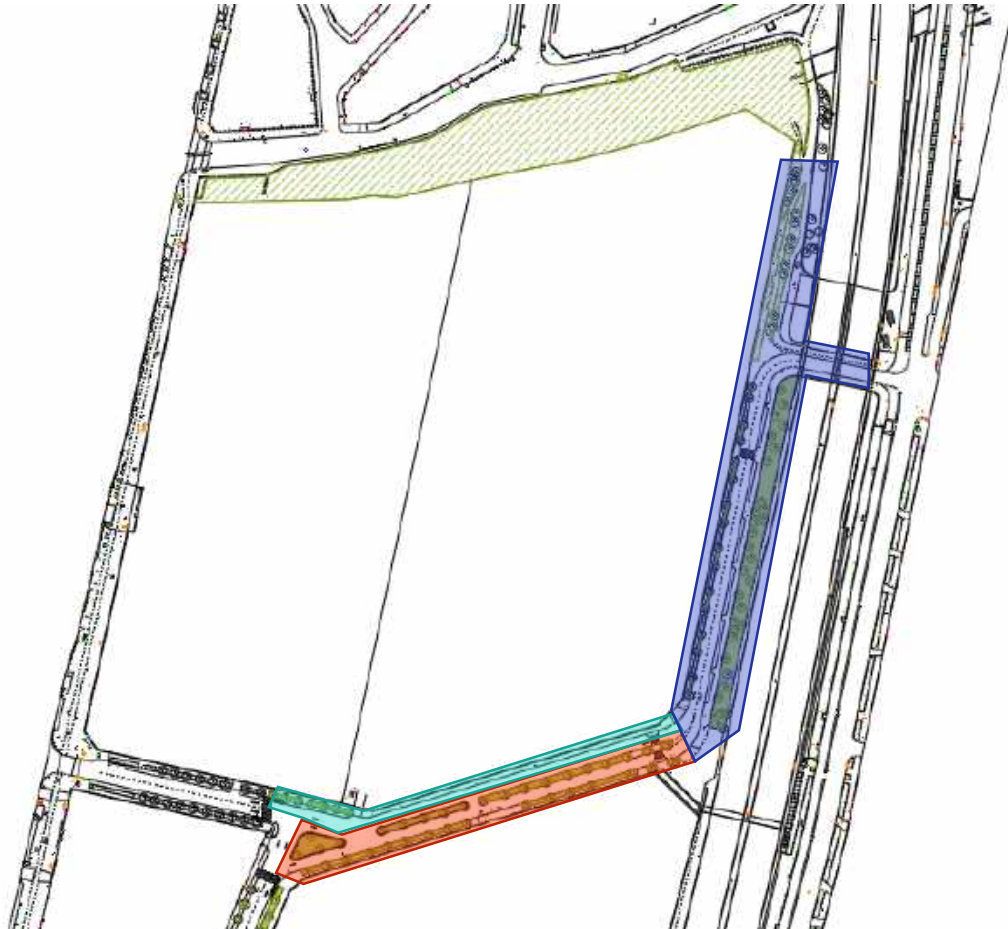
*Deschampsia caespitosa*



*Galium odoratum, Dryopteris*

## 4 – Phasage

### Calendrier prévisionnel



 Janvier à Mars 2025 - Phase 1 : Rue du général Archinard côté cimetière de Saint Mandé

 Avril à mi-Juin 2025 - Phase 2 : Rue du général Archinard côté centre sportif

 Mi-Juin à Octobre 2025 - Phase 3 : Rue Edouard Lartet

Novembre : enrobé (2 semaines)

Novembre à Décembre : plantations



## 4 – Phasage

### Circulation

#### Pendant tout le chantier :

- Circulation motorisée :
  - La circulation de la rue de la Nouvelle Calédonie, de l'avenue du général Messimy et du boulevard de la Guyane reste inchangée.
  - Les rues du général Archinard et Edouard Lartet seront fermées à la circulation.
  - Les seuls accès possibles seront réservés aux services techniques ainsi qu'aux visiteurs du cimetière ayant besoin de stationnement GIC/GIG (2 places).
- Circulation piétonne :
  - Toutes les circulations piétonnes seront maintenues durant toute la durée du projet. Soit sur trottoir soit sur chaussée séparée de la circulation et protégée.
- Circulation Cyclable :
  - Les vélos pourront circuler sur la chaussée (partagée avec les services techniques) pendant les deux premières phases du chantier
  - **A partir de mi-juin jusqu'à mi-novembre, la circulation ne sera plus possible sur la rue Edouard Lartet** car seul un trottoir sera conservé. Une déviation sera donc proposée :
    - Par le boulevard Soult pour rejoindre la porte Dorée depuis la Coulée Verte René Dumont.
    - Par le boulevard Carnot et l'avenue Victor Hugo pour rejoindre le boulevard de la Guyane et la Ville de Saint Mandé depuis la Coulée Verte.

— Déviation cyclable de mi-juin à novembre





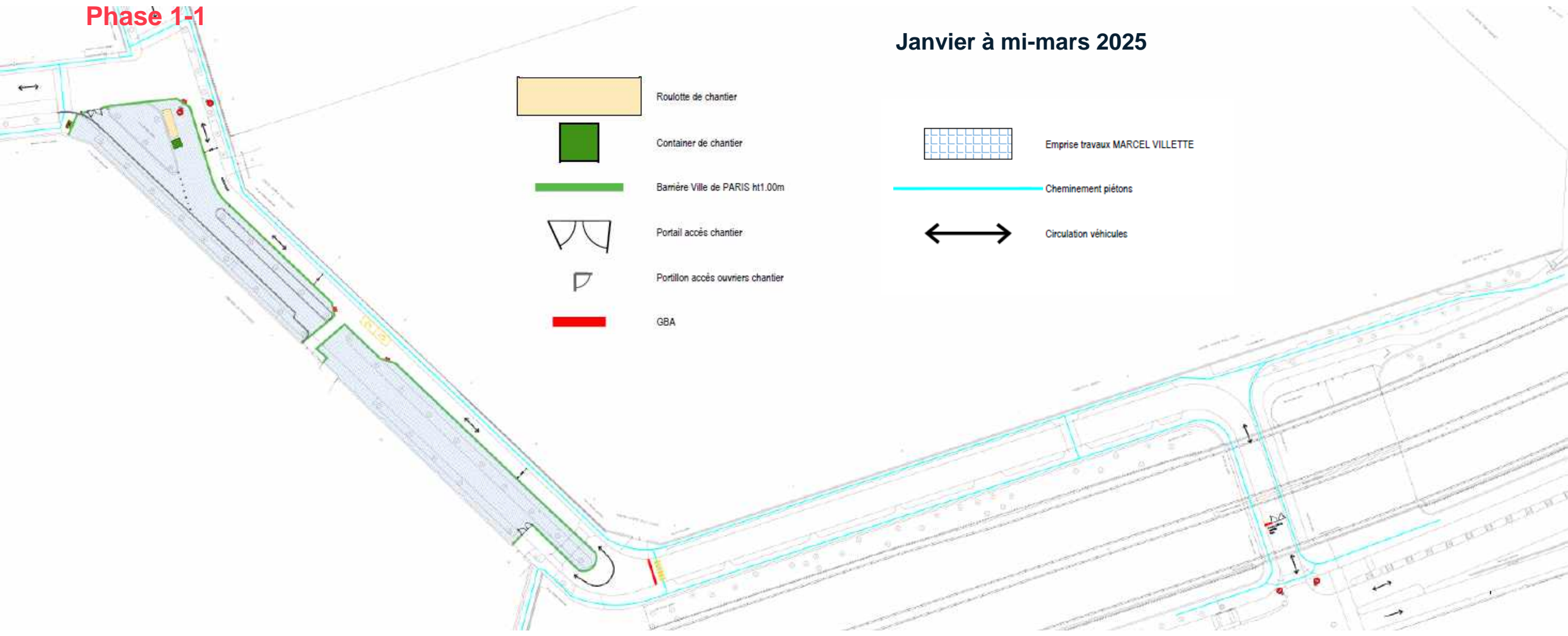
# **Merci**




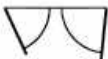


**Caroline Girault, paysagiste**  
**Alice Tragnée, ingénieure**  
**Valérie Christory, ingénieure**




# 4 – Phasage

## Phase 1-1

Janvier à mi-mars 2025

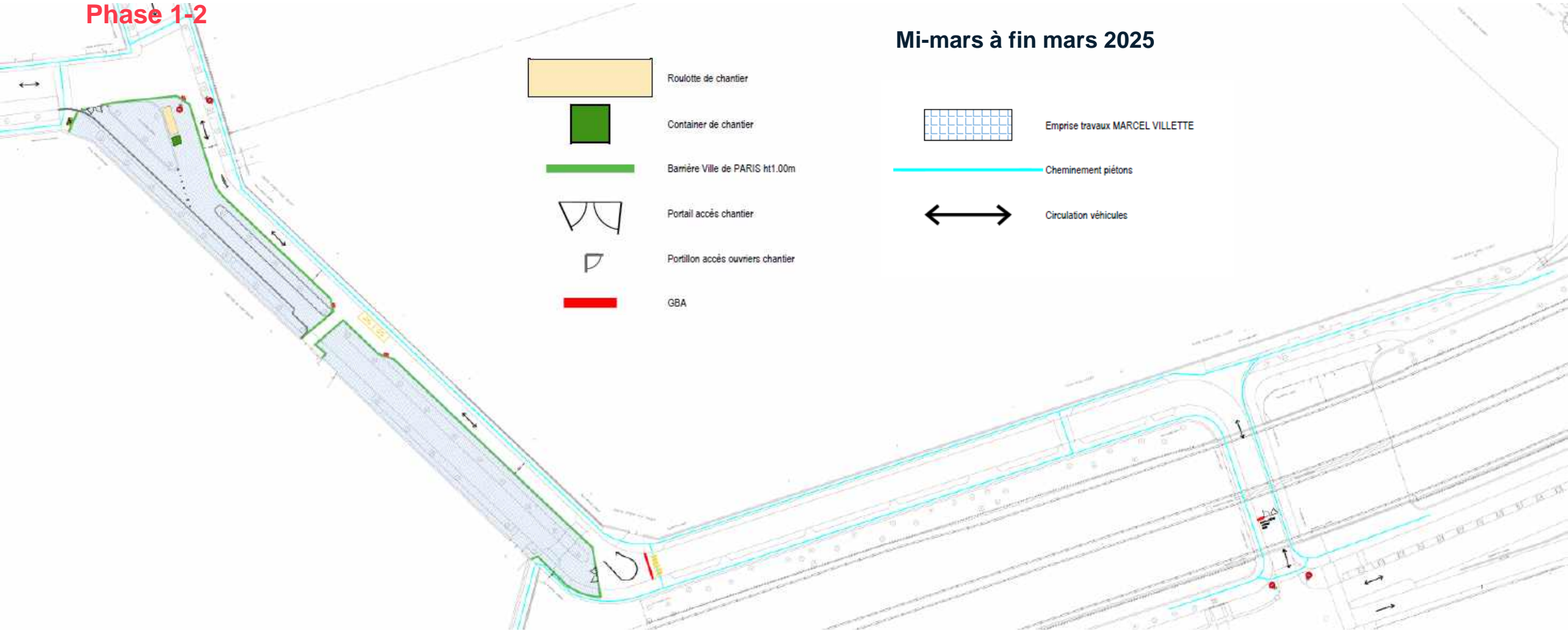


-  Roulotte de chantier
-  Container de chantier
-  Barrière Ville de PARIS ht1.00m
-  Portail accès chantier
-  Portillon accès ouvriers chantier
-  GBA

-  Emprise travaux MARCEL VILLETTE
-  Cheminement piétons
-  Circulation véhicules

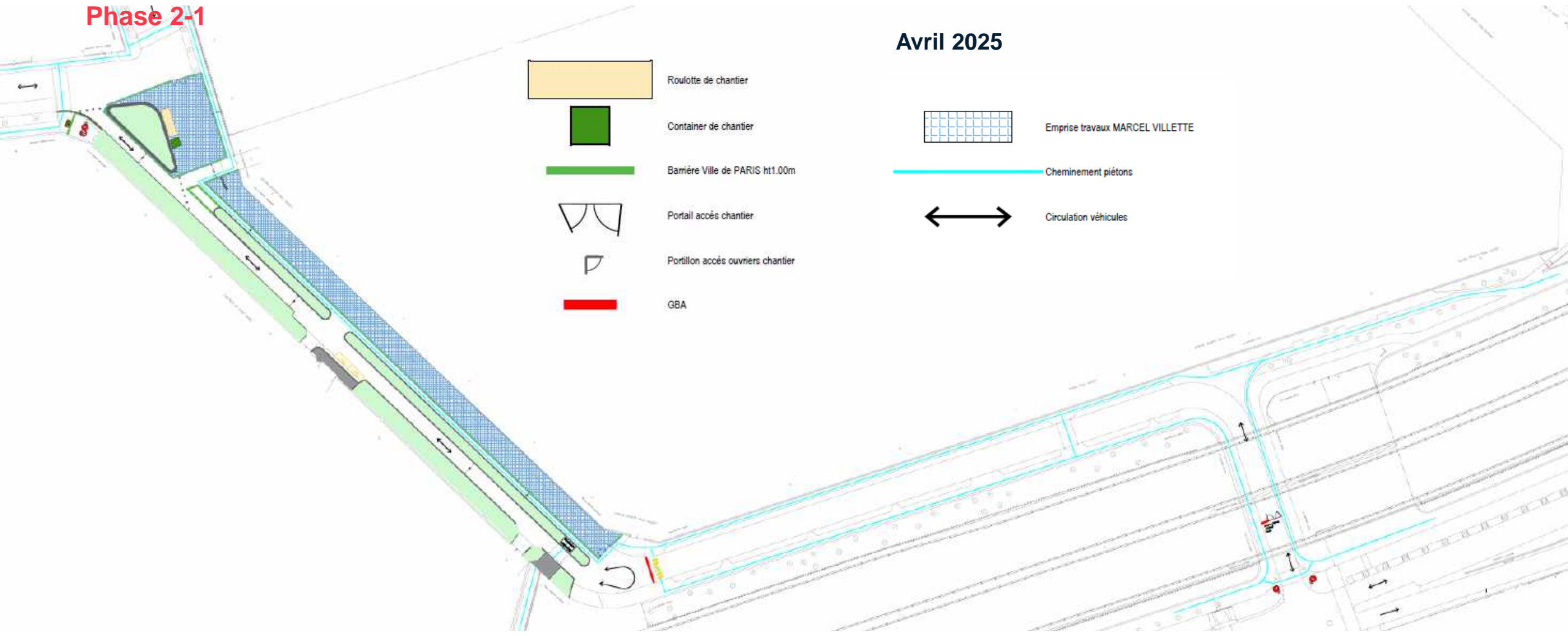
# 4 – Phasage

## Phase 1-2



# 4 – Phasage

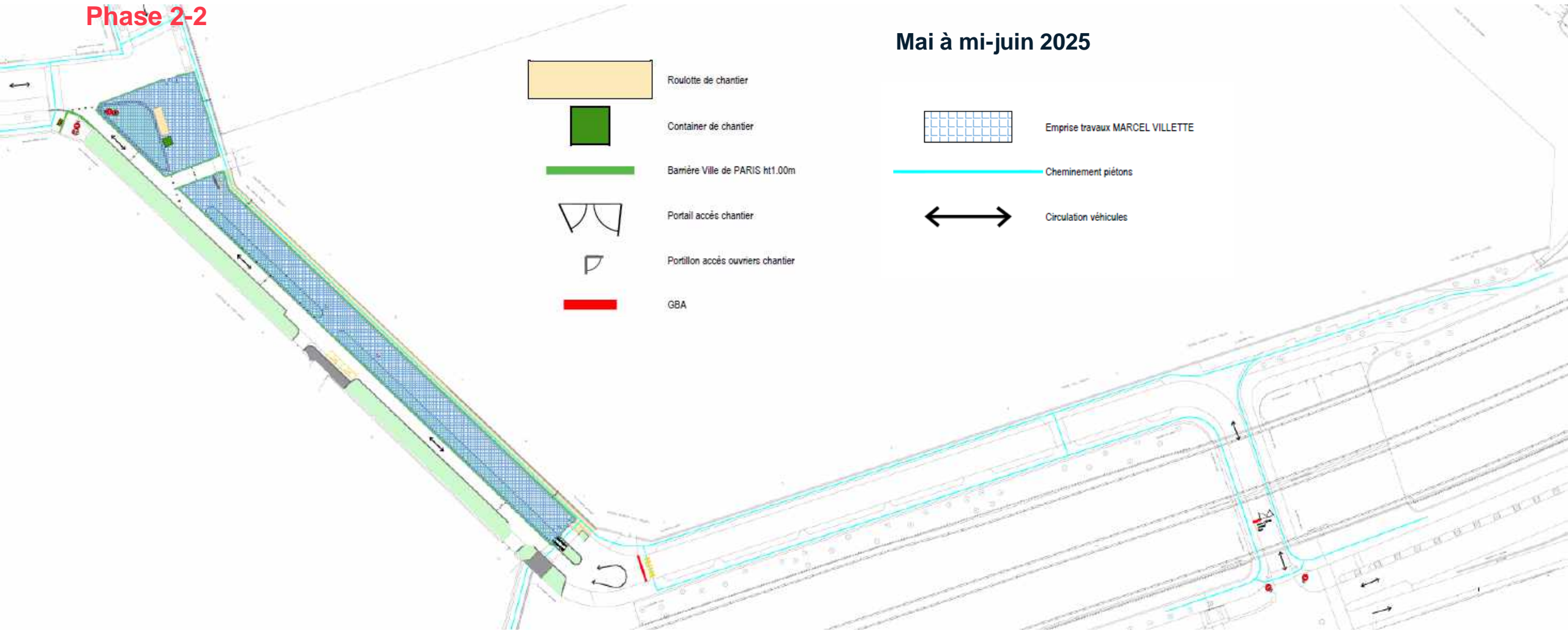
## Phase 2-1



# 4 – Phasage

## Phase 2-2







Mai à mi-juin 2025






# 4 – Phasage

## Phase 3-1

Mi-Juin à Août 2025

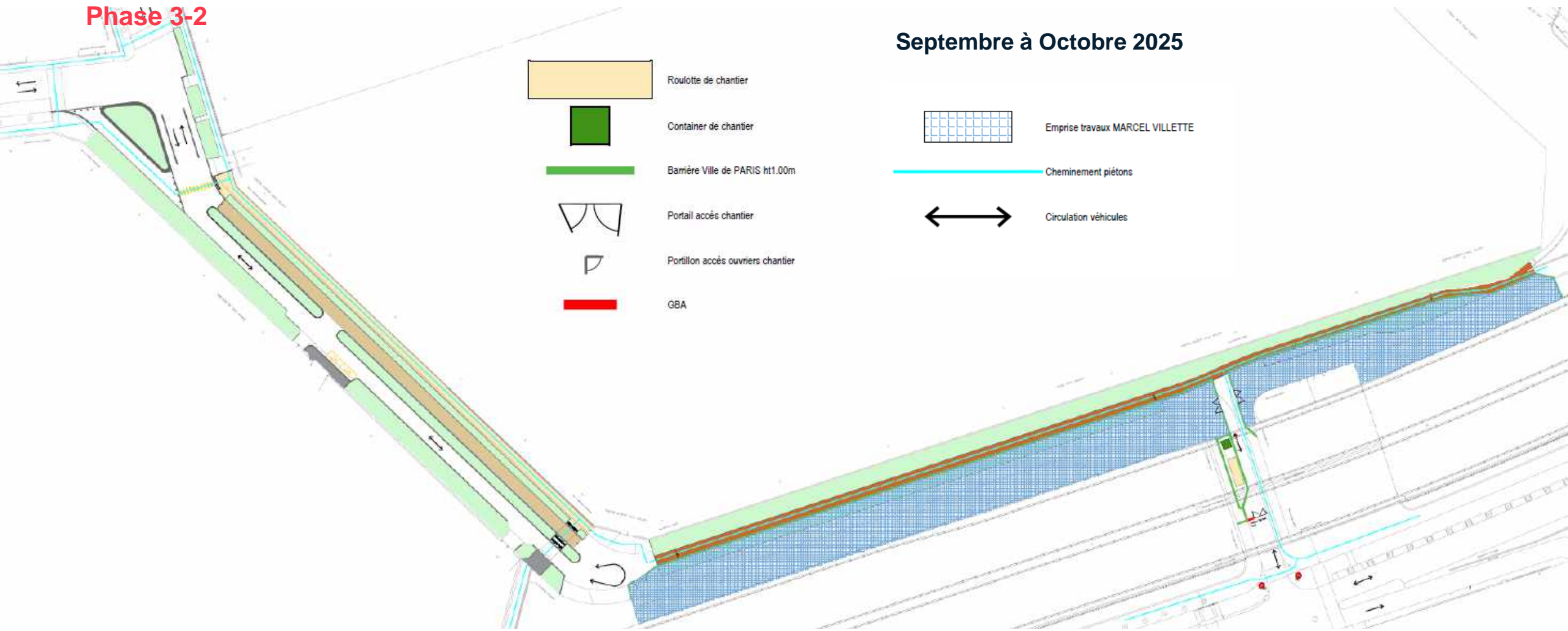
-  Roulotte de chantier
-  Container de chantier
-  Barrière Ville de PARIS ht1.00m
-  Portail accès chantier
-  Portillon accès ouvriers chantier
-  GBA

-  Emprise travaux MARCEL VILLETTE
-  Cheminement piétons
-  Circulation véhicules

# 4 – Phasage

## Phase 3-2

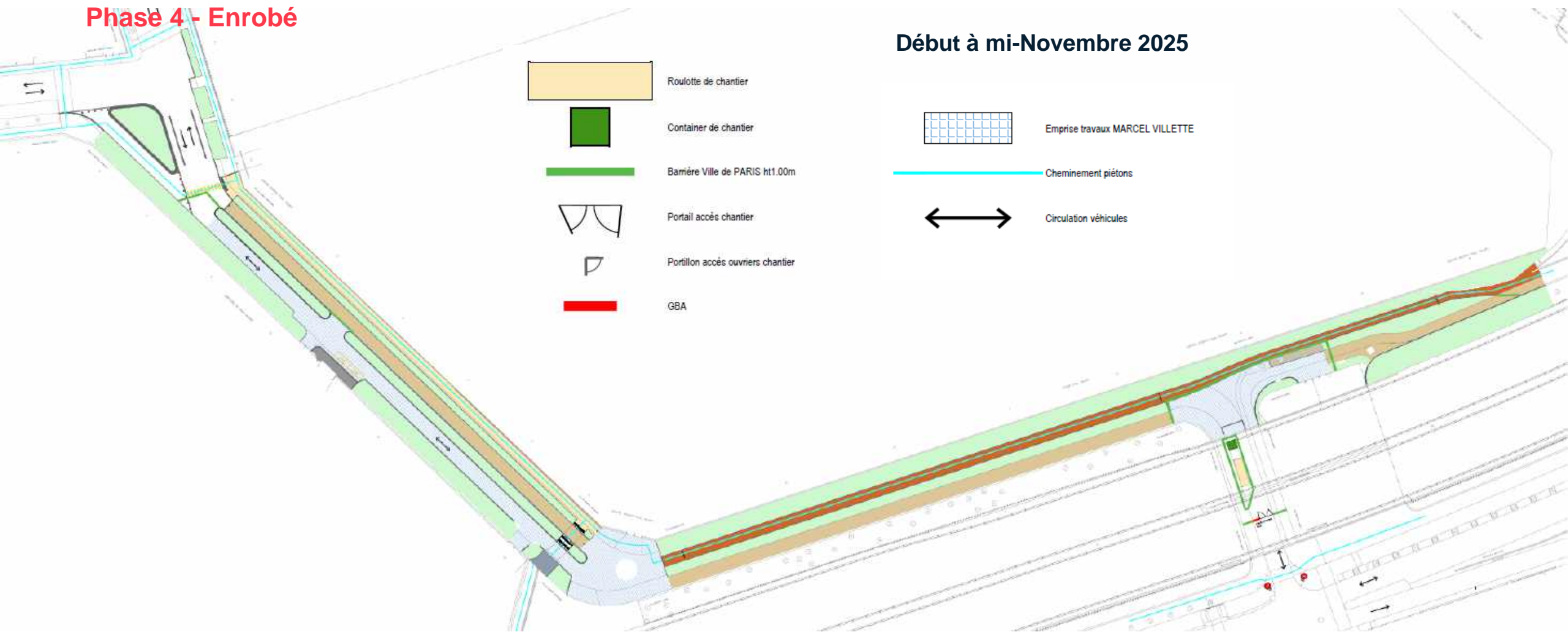
Septembre à Octobre 2025





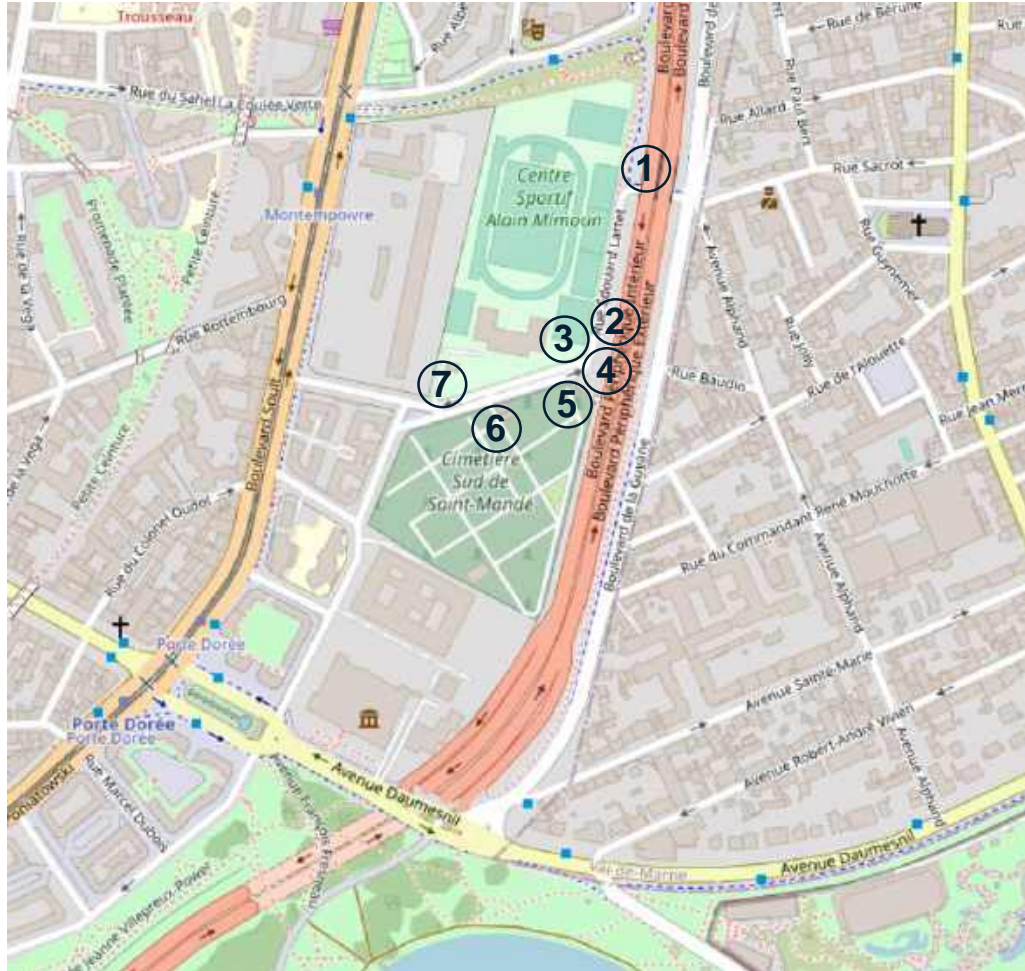
## 4 – Phasage

### Phase 4 - Enrobé



# 1 - Etat des lieux

Equipements nécessitant actuellement un accès véhicule.



## 1 - Ateliers SAB & DVD

Les ateliers sont situés sous le Bd périphérique.  
L'entrée des véhicules s'effectue par la rue Edouard Lartet.

## 2 - Station Airparif

La station est située sur le talus du Bd périphérique.  
L'accès s'effectue au carrefour de la rue Edouard Lartet et de la rue du Général Archinard.

## 3 - Locaux du SEJ

Les locaux sont situés à l'intérieur du centre sportif.  
La sortie des véhicules s'effectue au carrefour de la rue Edouard Lartet et de la rue du Général Archinard. C'est une voie accès pompier

## 4 - Locaux bailleur CIELIS

Les locaux sont situés au carrefour de la rue Edouard Lartet et de la rue du Général Archinard.  
L'entrée et la sortie des véhicules s'effectue sur le carrefour.

## 5 - Tunnel sous le périphérique

Le tunnel est situé au carrefour de la rue Edouard Lartet et de la rue du Général Archinard.

## 6 - Cimetière de Saint Mandé

L'entrée du cimetière est située rue du Général Archinard

## 7 - Centre sportif Alain Mimoun

L'entrée du centre sportif est située rue du Général Archinard.  
C'est une voie accès pompier.