



Embellir et Végétaliser votre quartier

Diagnostic du quartier Saint Blaise

Réunion Publique du 28 Janvier 2025



vingt
MAIRIE DU

DIRECTION DE LA VOIRIE ET DES DÉPLACEMENTS
DIRECTION DES ESPACES VERTS ET DE L'ENVIRONNEMENT

Sommaire

01 Embellir et
Végétaliser
votre quartier

02 Diagnostic socio-
économique

03 Diagnostic des
mobilités et
infrastructures

04 Paysage urbain

05 Les évolutions du
quartier

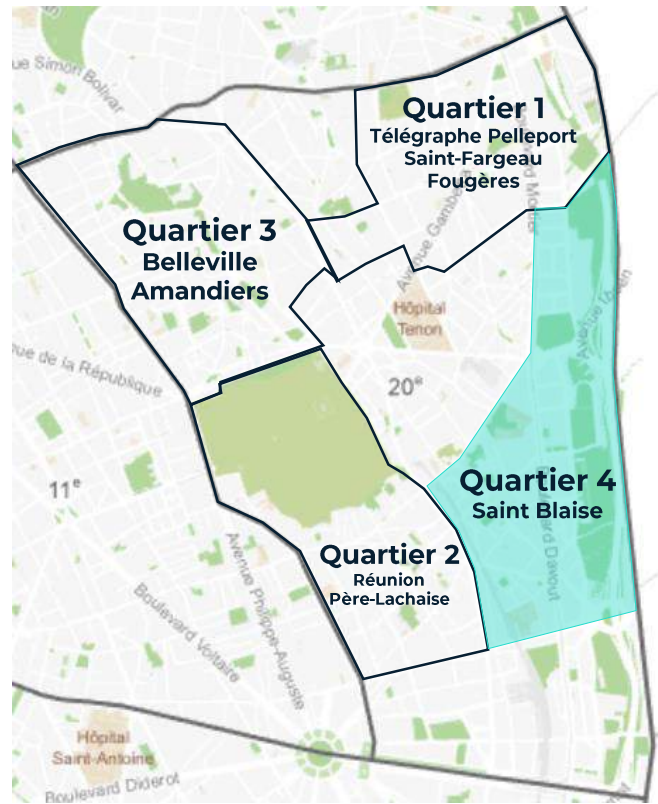
06 Potentiels,
demandes et
propositions

01

La démarche Embellir et Végétaliser votre quartier

La démarche Embellir votre quartier

- Une nouvelle démarche afin d'étudier plus **localement l'ensemble des enjeux sur un quartier.**
- Permettre aux habitant·es et usager·es de **participer à l'élaboration du programme des espaces publics de leur quartier.**
- Structurer des méthodes d'intervention pour regrouper et rationaliser l'ensemble des interventions d'un même quartier sur **une période de travaux.**
- Mettre en œuvre des **objectifs politiques de transformation, de végétalisation** et de mise en **accessibilité** de l'espace public et **d'apaisement** de la circulation



Embellir et végétaliser votre quartier : EVQ +

Pour aller plus loin et créer des continuités végétales entre espace public et espace privé

Le CAUE de Paris travaille avec la Direction des Espaces Verts et de l'Environnement pour :

- **Renforcer la plantation de l'espace public** dans les quartiers Embellir
- **Recenser les potentiels de végétalisation dans les espaces privés du quartier** (cours d'école, toitures, cœur d'îlot, grilles...) pour établir un maillage d'espaces plantés cohérent
- **Identifier des acteurs locaux mobilisables** pour renforcer la végétalisation du quartier

Echangez avec nous pendant les ateliers et les marches exploratoires à venir ou écrivez-nous à cette adresse : embellir@caue75.fr !



Embellir votre quartier : Programme Télégraphe Pelleport Saint-Fargeau Fougères



- Plantation d'arbres et végétalisation
- Aménagements cyclables
- Aménagements pour les piétons et "Rue aux écoles"
- Aménagements de places ou carrefours



Rue du Dr Paquelin
Végétalisation apaisement de la rue



Rue Pierre Foncin
Rue aux écoles



Embellir votre quartier : Programme Réunion Père-Lachaise




Plantation d'arbres
et végétalisation

Aménagements
cyclables

Aménagements
pour les piétons
et "Rue aux écoles"



Rue de Bagnolet
Elargissement de trottoir et apaisement de la circulation



Rue de Buzenval
Végétalisation de la rue

Embellir votre quartier : Programme Amandiers Belleville

Etudes

Travaux

2024-2026

A partir de 2025

Interventions sur l'ensemble du quartier :

- Révision du plan de circulation
- Mise en accessibilité pour personne à mobilité réduite
- Désencombrement
- Mise en conformité vis-à-vis de la Loi Orientation des Mobilités



Plantation d'arbres
et végétalisation

Travaux prévus
en 2025

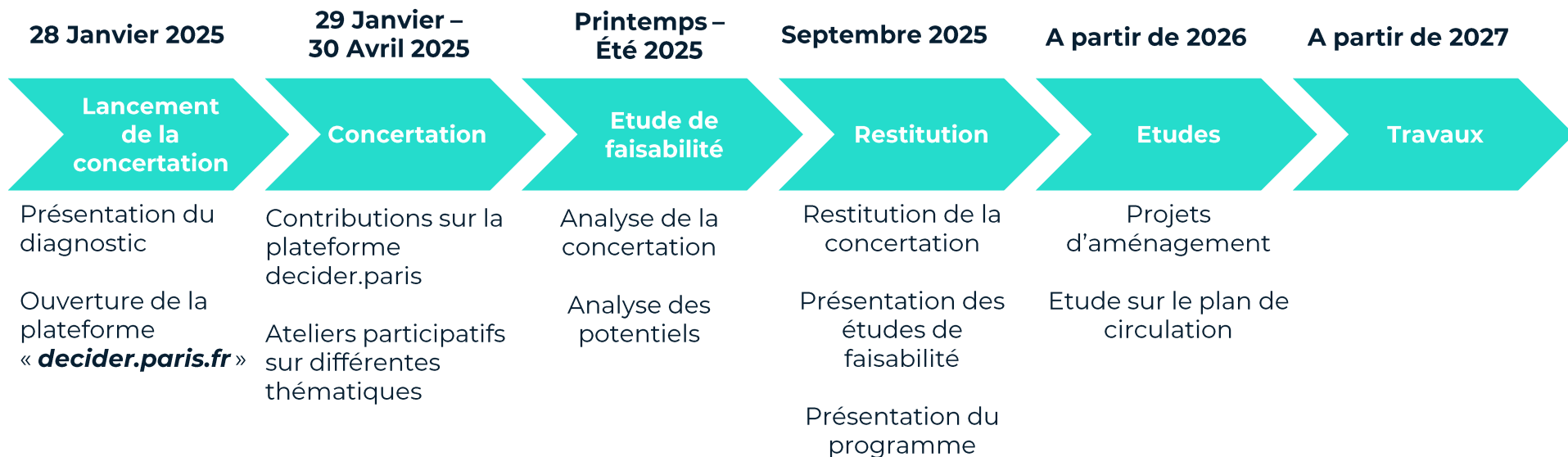
Aménagements
cyclables

Travaux
prévisionnels

Aménagements
pour les piétons
et "Rue aux écoles"

La démarche Embellir et végétaliser votre quartier

Les phases de la démarche



02

Diagnostic socio-économique

Emplacement géographique

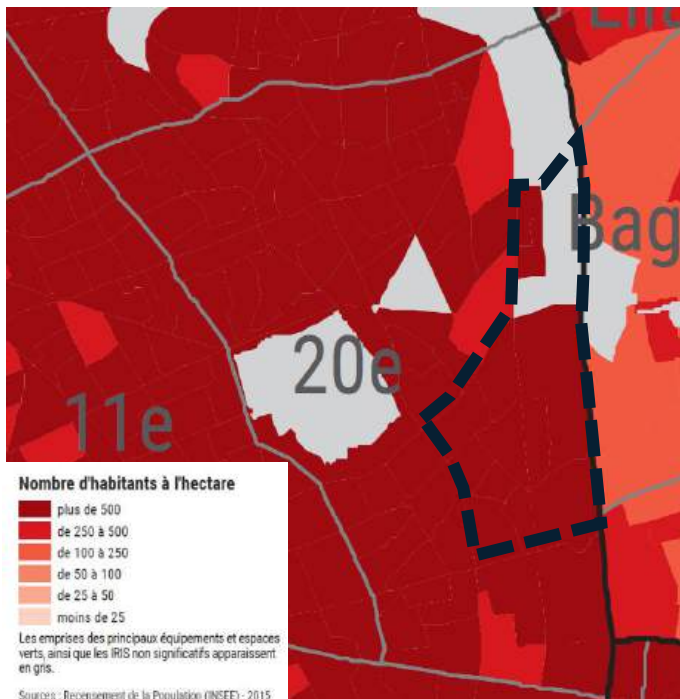
- Quartier situé dans l'est de l'arrondissement, et limitrophe aux communes de Montreuil et Bagnolet.
- Il représente environ 20% (117 hectares) de la surface de l'arrondissement (598 hectares).

 Périmètre Quartier Prioritaire de la Ville



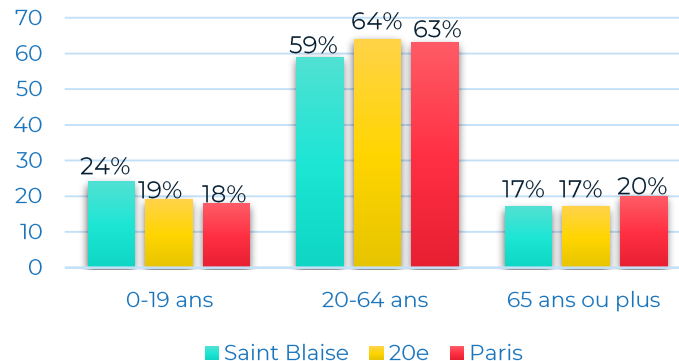
Recensement de la population

En 2021, le quartier comportait **30 120 habitants**.

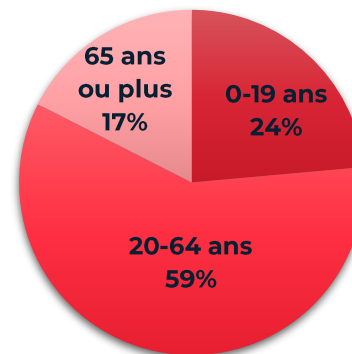


Densité de population

Source : Apur, Recensement de la population (Insee), 2017



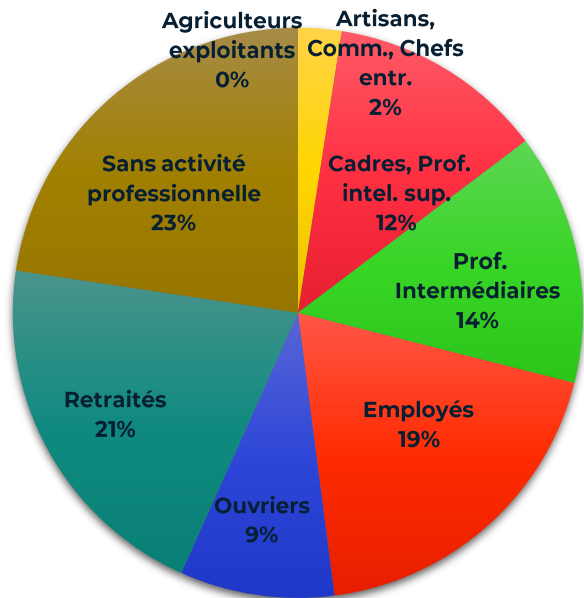
Comparaison des catégories d'âge- Données Insee 2021



Répartition âge de la population du quartier - Données Insee 2021

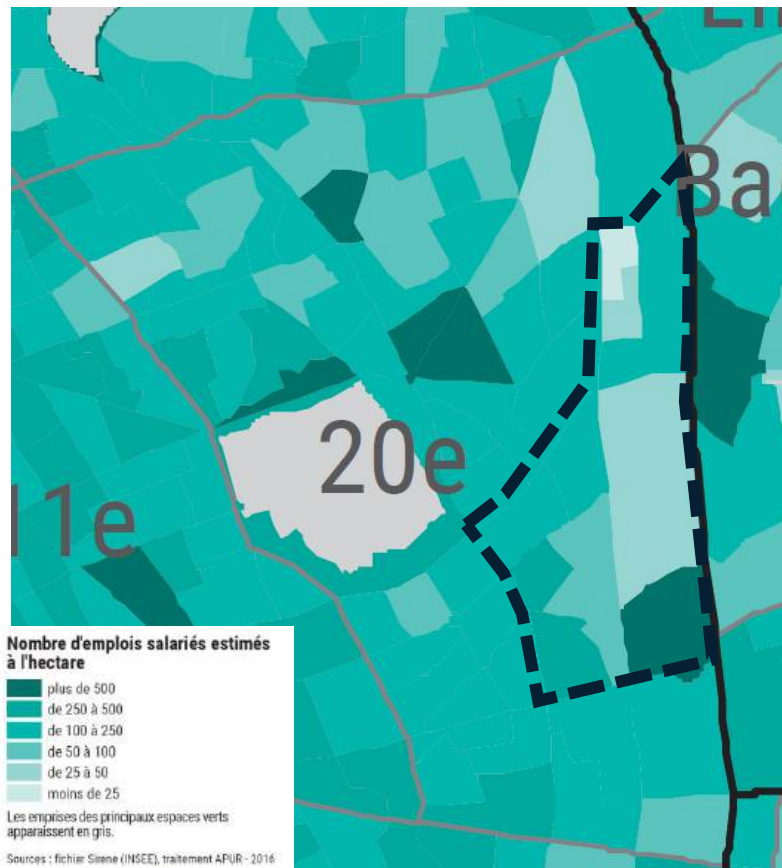
Catégorie socio-professionnel

En 2021, le quartier comportait **25 101 actifs**.



Catégorie Socio-professionnelle au sein du quartier

Données Insee 2021



Densité d'emplois salariés

Source : Apur, Sirene (Insee), 2016

Divers établissements

Equipements sportifs

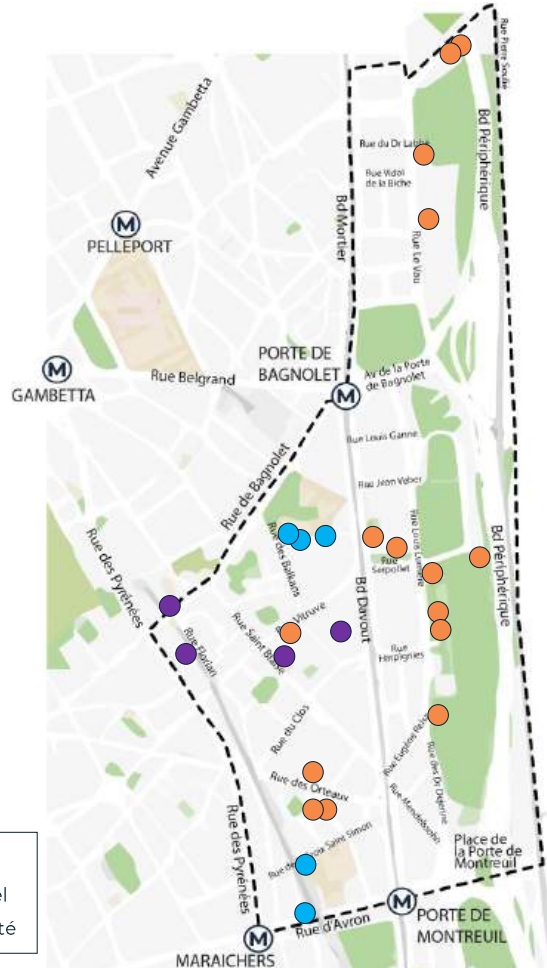
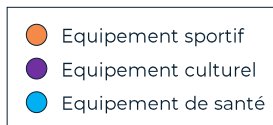
- Aire de roller fougères
- Boulodrome fougères
- Locaux boulistes du square Emmanuel Fleury
- Gymnase le vau
- Centre paris anim louis lumière annexe Serpollet'
- Terrain d'éducation physique Davout
- Piscine Yvonne Godard
- Centre paris anim Louis Lumière
- Bassin école Louis Lumière
- Baignade estivale Louis Lumière
- Stade louis Lumière
- Centre sportif Louis Lumière
- Boulodrome louis Lumière
- Gymnase louis Lumière
- Centre sportif docteurs Augusta et Jules Déjerine
- Gymnase des Orteaux
- Terrain d'éducation physique saint-blaise
- Centre paris anim Wangari Maathai

Equipements culturels

- Maison des Pratiques Artistiques en Amateur de l'ancienne bibliothèque Saint Blaise
- Salle de Concert La Flèche d'Or
- Bibliothèque Médiathèque Marguerite Duras
- Centre Social Soleil Blaise

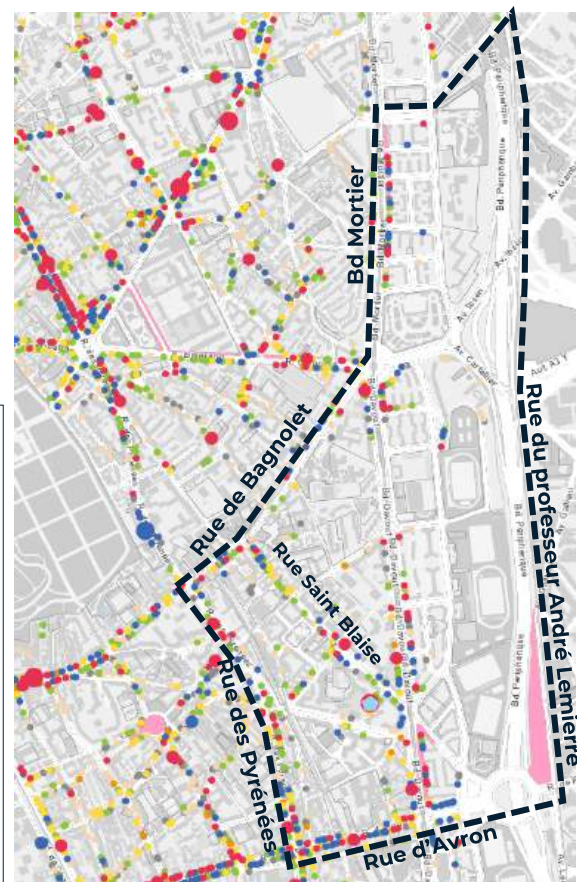
Equipements de santé

- Maison Sport Santé
- Centre de protection maternelle et infantile
- Centre de PMI
- EHPAD Alquier Debrousse
- Centre de santé Alquier Debrousse



Les commerces

Les commerces sont principalement concentrés sur l'ouest du quartier et notamment sur les rues Pyrénées, Avron et Saint Blaise.



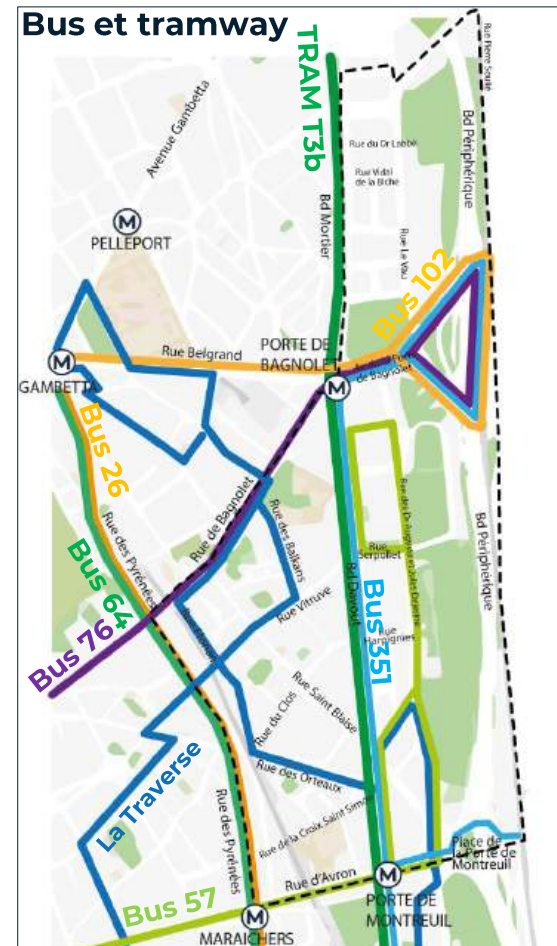
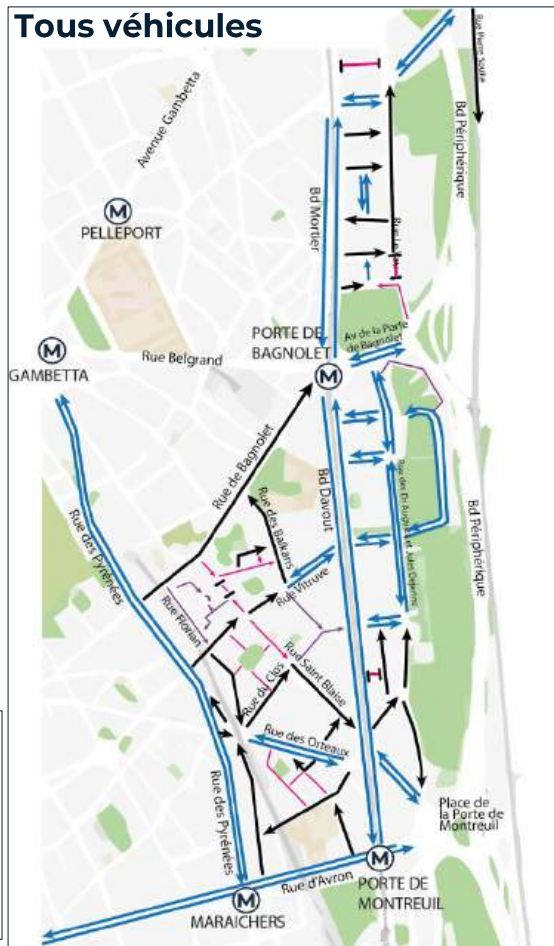
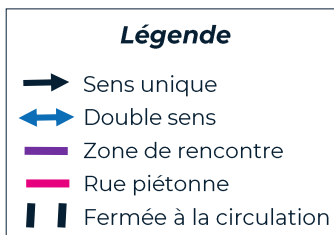
Recensement des commerces
Source : Apur, carte mise à jour en 2021

03

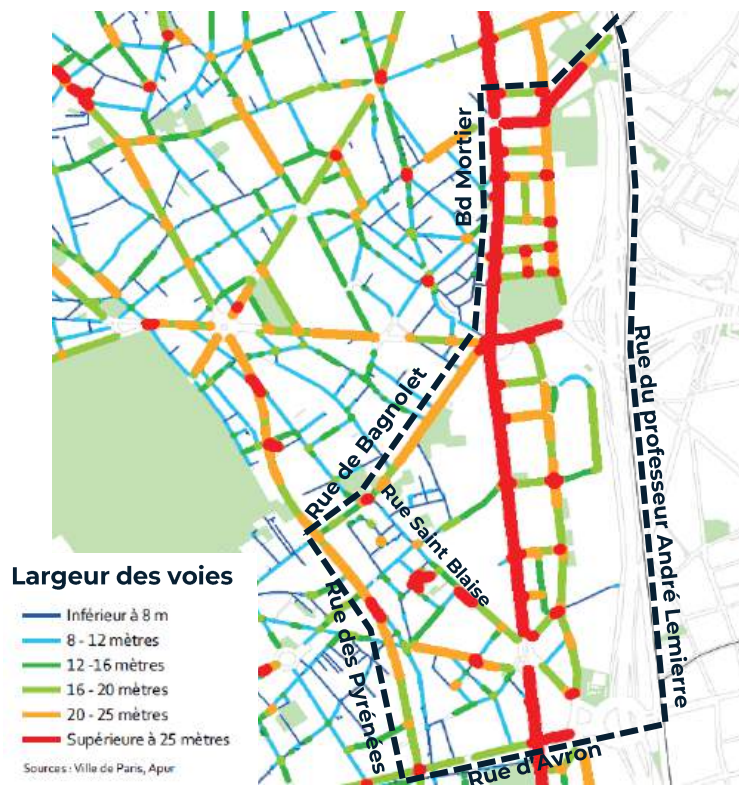
Diagnostic des mobilités et infrastructures

Plan de circulation

- **Métros** : 3 et 9
- **Bus** : 57, 26, 64, 76, 351, 102, La Traverse
- **Tramway** : T3b



Niveau de sollicitation des infrastructures



Cartographie des largeurs des rues

Source : Apur 2017

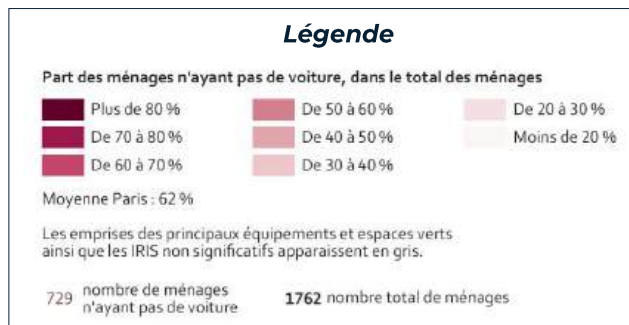


Cartographie du Trafic Routier

Source : Apur 2017

Taux des ménages sans voiture

69% des ménages du quartier ne possède pas de voiture.



Carte de la répartition des ménages sans voitures
Source : Apur 2017

Le stationnement en ouvrage

Les parcs privés ouvert au public

Le stationnement en ouvrage vient principalement des parkings privés ouverts au public ou des parking présents dans les immeubles.

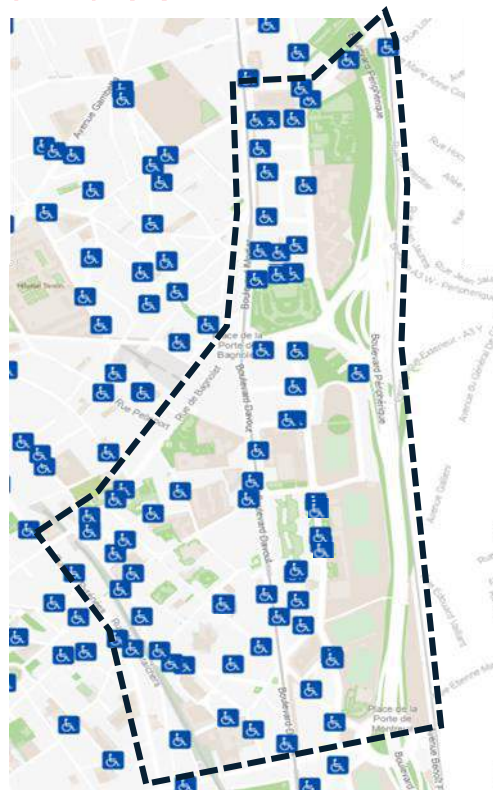
Il n'y a pas de parc de stationnement concédé par la ville dans le quartier.

Nom du bailleurs	Nombre de place dans l'arrondissement	Nombre de place vacante dans l'arrondissement	Nombre de place dans le quartier	Tarif mensuel moyen
Elogie Siemp	2142	327	15	63€
Paris Habitat	5271	576	452	74€
RIVP	5200	1264	885	77€
Total	12 613	2 167	1 352	

Le stationnement en surface

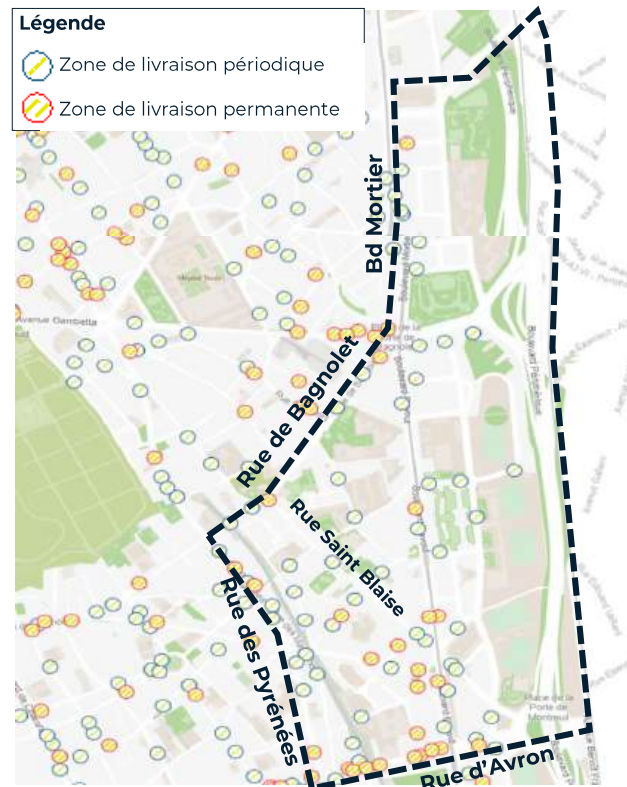
Le quartier est équipé :

- 70 places de stationnement pour personne à mobilité réduite (PMR).
- 69 zones de livraison.



Emplacement des places de stationnement PMR

Source : Ville de Paris



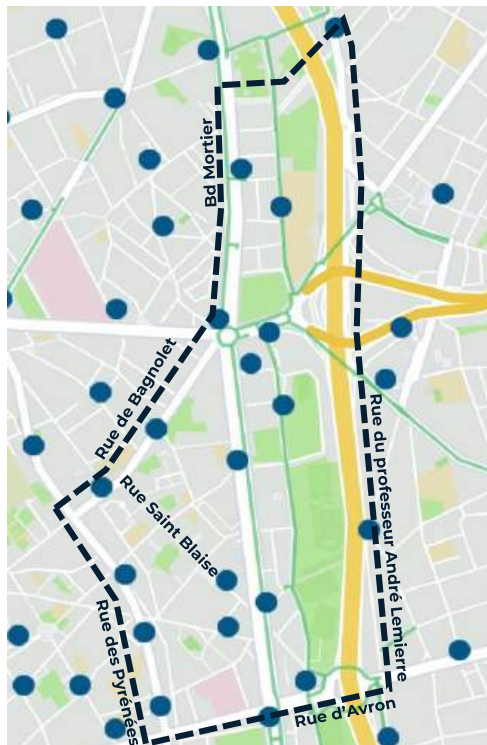
Emplacement des zones de livraison

Source : Ville de Paris

Le stationnement en surface : Vélos, Mobilité partagées Vélib' et Motos

Le quartier est équipé d'environ :

- 880 places de stationnement vélo
- 19 stations vélib'
- 224 places de stationnement moto



Localisation des stations vélib'
Sources : vélib'

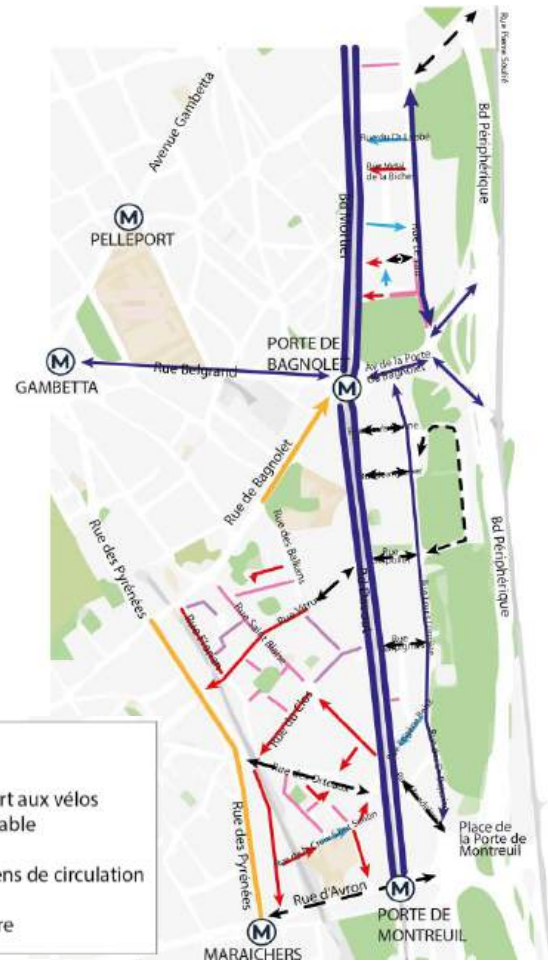
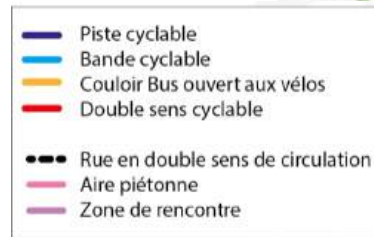


Localisation du stationnement vélo et motos
Source : DVD - 2024

Les aménagements cyclables existants

Aménagement cyclable manquant :

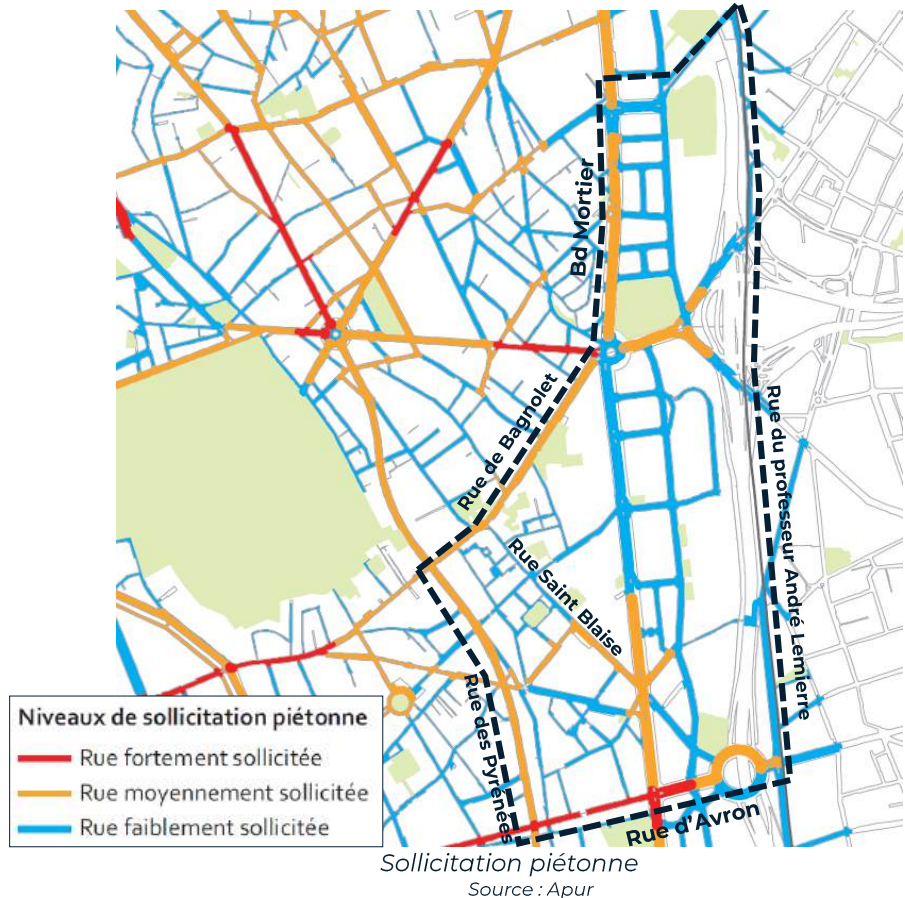
- Rue des Balkans
- Rue Albert Marquet
- Rue des Maraichers
- Rue Félix Terrier
- Rue Pierre Soulié
- Rue Parmentier



La mobilité piétonne

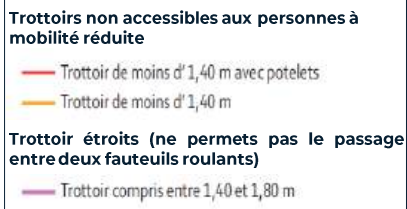
Les axes du quartier particulièrement sollicités sont :

- Rue d'Avron
- Rue des Pyrénées
- Rue de Bagnolet
- Bd Mortier
- La rue Saint Blaise
- La rue du Clos



Accessibilité :

Trottoirs non accessibles ou étroits



Les outils pour améliorer l'accessibilité de l'espace public aux personnes à mobilité réduite sont :

- Le désencombrement des obstacles sur le cheminement piéton.
- Le changement de statue d'une voie en aire piétonne ou zone de rencontre, priorisant les piétons sur chaussée et leur autorisant son usage.
- Le traitement des passages piéton avec l'abaissement de trottoir au niveau des passages piétons, la sonorisation des carrefours équipés des feux piétons et la remise en état des bandes d'éveils à la vigilance.
- Les projets d'aménagement de l'espace public (création de plateau piéton, élargissement de trottoir, etc.)



Cartographie des largeurs de trottoir
Source : Apur 2017



Cartographie des zones apaisées
Source : Ville de Paris

Accidentologie

694 accidents ont été recensés entre Janvier 2018 et Décembre 2023, dont :

- 636 accidents légers
- 54 accidents graves non mortels
- 4 accidents mortels



- Accident « léger »
- Accident « grave non mortel »
- Accident mortel

04

Paysage urbain

Structure urbaine et morphologique

Quartier composé d'un **tissu urbain hétéroclite lié aux vagues d'urbanisation successives**. Il est composé d'une majorité de logements sociaux (64%) construits au milieu des années 1960, achevés dans les années 1980 et gérés par plusieurs bailleurs.

L'échelle du bâti et les formes urbaines démontrent cette mixité. Si bien qu'aujourd'hui **le contraste est grand**, entre les maisons de ville anciennes qui ont survécu (et sont désormais protégées) et les grandes tours voisines.

Les espaces végétalisés sont dans les cœurs d'îlot, des jardins privés.

Le quartier est inscrit au Grand Projet de Renouvellement Urbain (GPRU) de la Ville de Paris et profite d'un réaménagement ambitieux.



Bd Mortier/porte de Bagnolet




Résidences



Rue Vidal de la Blache



HBM dont les bâtiments sont réhabilités ces dernières années.



Rue Saint-Blaise

Le cœur de l'ancien village de Charonne/Ambiance villageoise. L'église Saint-Germain e Charonne datant du 12^{ème} siècle.



Rue du Clos



Porte de Bagnolet

Porte de Montreuil
Futur aménagement

Structure urbaine et morphologique

Des artères majeures symbole de densité urbaine, de rues commerçantes et fréquentées.
Depuis 2023, le **quartier est en pleine transformation** avec l'arrivée du tramway, la construction du centre d'animation au cœur de l'îlot Mouraud/Saint Blaise.

Les lieux de vie se déplacent au gré de ces évolutions, de nouveaux parcours urbains émergent autour et à travers le quartier qui l'ouvrent vers le nord-est et les réseaux de transport métropolitain.



Structure urbaine et paysagère

Des espaces publics singuliers à valoriser

➤ Aires piétonnes et zones de rencontre

- Rue Roger Bissière
- Rue Pierre Bonnard
- Rue Galleron
- Rue Florian
- Rue Saint-Blaise
- Rue Courat
- Rue Paul-Jean Toulet
- Rue Ferdinand Gambon
- Rue Mouraud
- Rue des Balkans



Rue Galleron



Place des Grès




Rue Saint-Blaise

➤ Les places

- Place Bilal Bereni
- Place Pierre Vaudrey
- Place des Grès

➤ Les impasses et rues particulières

- Passage du Village Saint Blaise/Square des Grès



Rue Roger Bissière

Rues et passages

- Rue piétonne
- Rue semi-piétonne, zone de rencontre
- Passage
- Passage couvert
- Impasse
- Rue courte et large (env. 20 m de large)

Place et parvis

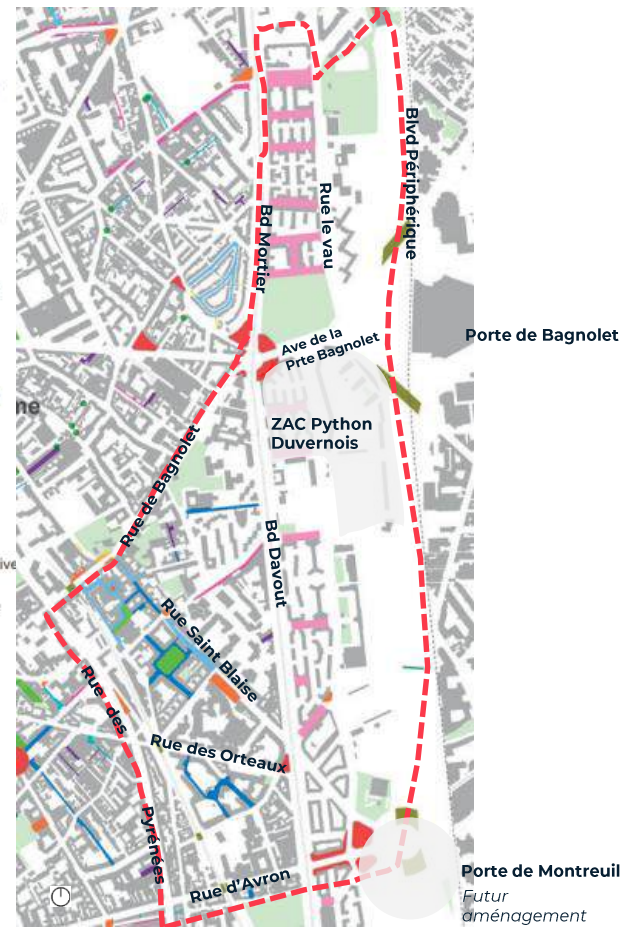
- Place Métropolitaine
- Place
- Place de quartier
- Parvis

Promenade et place jardin

- Promenade
- Place jardin

Lieu particulier

- Retrait (+ 4 m)
- Escalier, trottoir dénivelé
- Contre-allée, terre-plein stationné
- Passerelle
- Pont
- Tunnel



Des espaces végétalisés et structures végétales du quartier

Gestion Ville de Paris (DEVE) : square, jardins, promenades, jardinières.



1 - Square Emmanuel Fleury ~23 300m²



2 - Square Séverine ~23 500m²



Des espaces végétalisés et structures végétales du quartier

Gestion Ville de Paris (DEVE) : square, jardins, promenades, jardinières.



3 – Parc Aretha Franklin . Au cœur du quartier Python-Duvernois ~2ha



4 – Jardin de l'Hospice Debrousse ~10 000m2



Des espaces végétalisés et structures végétales du quartier

Gestion Ville de Paris (DEVE) : square, jardins, promenades, jardinières.



5 – Square Antoine Blondin



6 – Square des Grès proche du village Saint-Blaise (ancien village de Charonne)



Des espaces végétalisés et structures végétales du quartier

Gestion Ville de Paris (DEVE) : square, jardins, promenades, jardinières.



7 – Square de la Salamandre ~10 000m²



8 – Square des Cardeurs



9 – Espace Canin



Structures végétales du quartier

Les arbres d'alignement : une structure paysagère du quartier discontinue

Quartier encadré par cinq artères arborées : Bd Davout, rue des Pyrénées, rue des Maraichers, rue de Bagnolet, rue le Vau et boulevard Mortier.

A noter : la transformation du square des Cardeurs et changement de statut de la Petite Ceinture permettront de nouvelles activités de promenade et d'agriculture en ville.

- **Boulevard Davout/Boulevard Mortier/Bd des Maréchaux** : Trame arborée liaison Nord/Sud.
- **Rue des Pyrénées** : Corridor urbain à biodiversité (CUB) à fonctionnalité écologique moindre, jouant un rôle pour la sous-trame arborée. Liaison avec le Père Lachaise.
- **Petite Ceinture ferroviaire** : Corridor écologique fort
- **Rue de Bagnolet**



Rue le Vau . Projet Rue Aux Ecoles



Boulevard Davout



Structures végétales du quartier

Au delà des grands axes, des sous trames végétales ponctuelles

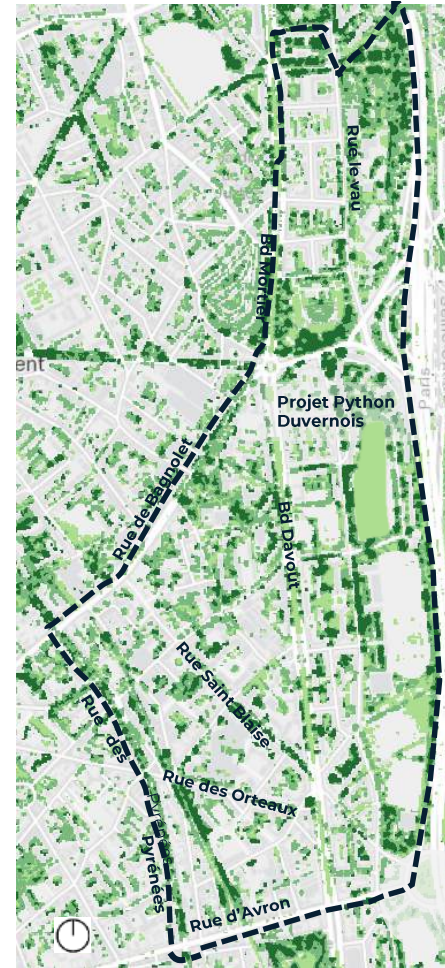
Présence de cours intérieures / impasses et places plantées.

- Square des Cardeurs
- Rue Vidal de la Blache
- Îlot Saint-Blaise
- Rue Roger Bissière
- Place Pierre Vaudrey
- Allée Alquier- Debrousse
- Cours intérieure maternelle Vitruve
- Allée des Mauves
- Square des Grès

Des rues secondaires plantées.

- Avenue de la porte de Ménilmontant
- Rue Victor Dejeante
- Rue Félix Terrier
- Rue saint Blaise
- Rue du Clos
- Rue des Orteaux
- Rue Eugène Reisz
- Rue Louis Lumière
- Rue de Vitruve
- Rue Paul – Jean Toulet

Carence en strate arbustive et herbacée dans l'espace public.



Contexte environnemental : structures végétales, support de biodiversité

Approche macro des corridors écologiques : les trames vertes et bleues

Quartier Saint-Blaise :

- **Longé par un corridor de fonctionnalité écologique modéré**, la rue des Pyrénées et par un **corridor de fonctionnalité moindre** rue Belgrand.
- À proximité d'un **corridor d'importance régionale** pour le déplacement des espèces qui entrent et sortent de Paris : la Petite Ceinture Ferroviaire.

Éléments du SRCE

- La Seine : corridor et réservoir
- ▨ Réservoir régional
- Corridor régional

Réservoirs Urbains de Biodiversité

Fonctionnalité écologique :

- Forte
- Modérée
- Moindre
- Nouveau réservoir

Corridors Urbains de Biodiversité

Fonctionnalité écologique :

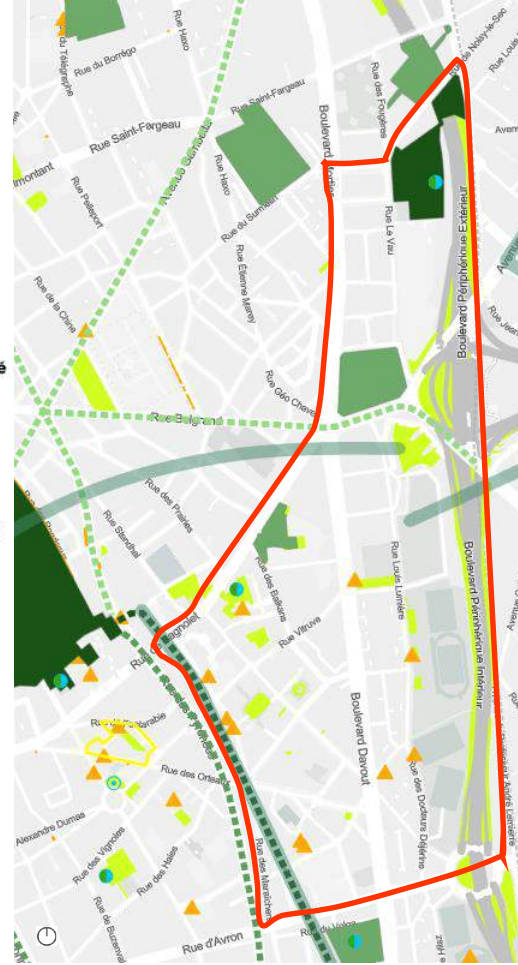
- Forte
- Modérée
- Moindre

Éléments de la trame bleue

- Eau courante
- Eau close
- Eau close végétalisée
- Eau temporaire

Éléments relais

- Espace vert inférieur à 1 hectare
- Nouveau quartier durable
- ▲ Toiture végétalisée
- Mur végétalisé






Contexte environnemental : Ilots de chaleur et ilots de fraîcheur urbains

De nombreuses rues minérales et chaudes

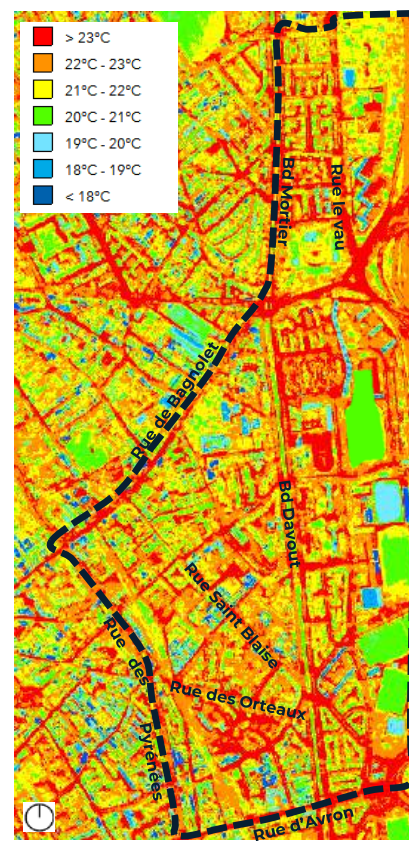
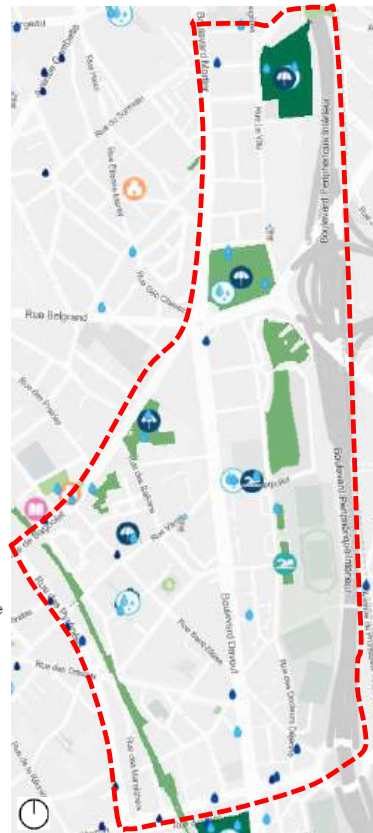
- Les rues sujettes aux îlots de chaleurs sont les plus minérales.
- Limitation des îlots de chaleurs sur les voies plantées qui apportent de l'ombrage malgré des revêtements de sol très chauds.
- Carence des ilots de fraîcheur.

Espaces verts

-  Très exposé au soleil donc plutôt chaud (moins de 25% de végétation haute)
-  Partiellement ombragé donc modérément frais (de 25 à 50% de végétation haute)
-  Très ombragé donc frais (plus de 50% de végétation haute)

Ilots de fraîcheur

- | | |
|--|---|
| Fontaines à boire |  Piscine |
|  Fontaine 2 en 1 |  Baignade extérieure |
|  Fontaine à boire |  Terrain de boules |
| Equipements / Activités |  Bibliothèque |
|  Brumisateur |  Cour d'école Oasis |
|  Ombrière |  Musée |
| |  Lieu de culte |



Contexte environnemental : le sous-sol

- Quartier construit sur des zones d'anciennes carrières connues.
- Pas de zone de risque de dissolution de gypse antéludien.
- Infiltration superficielles possibles.

Légende

Zones d'anciennes carrières connues et de risque de dissolution du gypse antéludien



Zones d'anciennes carrières connues



Zone de remblais dus à d'anciennes sablières, glaisières ou à du nivellement



Zone de risque de dissolution du gypse antéludien



Typologie de sous-sol à l'échelle de Paris – Source : Ville de Paris



Typologie de sous-sol à l'échelle du quartier – Source : Ville de Paris

Contexte environnemental : le sous-sol

Le Plan Pluie et les possibilités d'infiltration dans le quartier

Le Plan Pluie définit des objectifs pour une meilleure gestion des eaux pluviales afin de ne plus rejeter systématiquement l'eau de pluie dans les égouts.







Selon les zones, la Ville pourra infiltrer et réutiliser les pluies ayant un abattement volumique compris entre 4 et 16 mm.

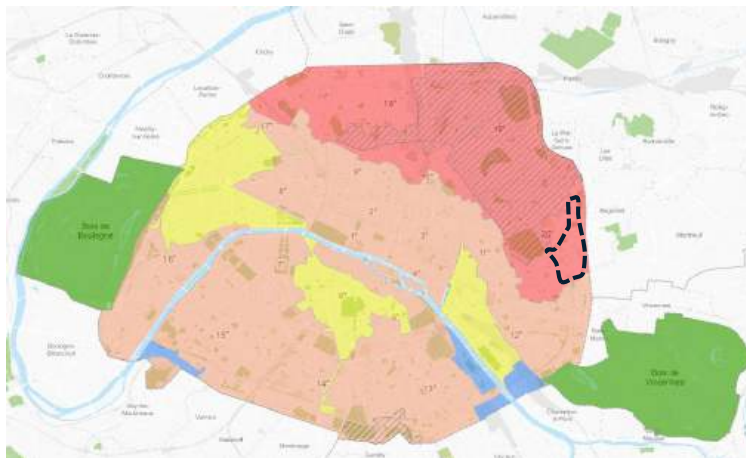
Le quartier est construit sur des zones d'anciennes carrières connues.

Il n'y a pas de zone de risque de dissolution de gypse antéludien.

Zonage pluvial de Paris

Abattement volumique

-  100% Pluie 4 mm - 30% Pluie 16mm
-  100% Pluie 8 mm - 55% Pluie 16mm
-  100% Pluie 12 mm - 80% Pluie 16mm
-  100% Pluie 16 mm
-  Séparatif - Cas par cas
-  Débit de fuite < 10L/S/Ha



Zonage pluvial à l'échelle de Paris – Source : Ville de Paris



Zonage pluvial à l'échelle du quartier – Source : Ville de Paris

Des espaces végétalisés participatifs

Gestion associative : jardins partagés, jardinières, rues végétales, permis de végétaliser, permis de débitumer.

- 8 jardins partagés dans le quartier et 1 jardin partagé et solidaire.
- 3 Vergers 'dans mon école'.
- Ferme de quartier de la Salamandre

1 Jardin partagé le soulier des Fougères.

2 Jardin partagé des boulistes de Ménilmontant.

3 Jardin partagé Python Duvernois.

4 Jardin partagé suspendu.

5 Jardin partagé insolite.

6 Jardin partagé Soleil Blaise.

7 Jardin partagé du 59 de la Rue Saint Blaise.

8 Jardin partagé de la Rue Saint Blaise.

A Jardin partagé et solidaire : le jardin Saint Blaise.


★ Ecole Pierre Foncin


★ Ecole Le Vau


★ Ecole Vitruve

Espaces verts


Jardins partagés


 Jardin partagé

 Jardin partagé et solidaire

 Jardin pédagogique

Parcs et jardins

 Promenades ouvertes

 Décorations sur la voie publique

 Périphérique



Synthèse des opportunités de végétalisation

Un maillage de rues minérales non plantées ou plantées de façon discontinue

Opportunités à étudier pour participer au continuum écologique et trame végétale

Grands bâtiments/immeubles de taille réduites et maisons de ville.

- Rue Florian
- Rue Galleron
- Rue des Maraîchers
- Rue des Orteaux
- Rue de la Croix Saint-Simon
- Rue Ferdinand Gambon
- Rue Mouraud
- Rue Vitruve
- Rue Saint-Blaise (de la place des Grès/rue de Bagnolet)
- Rue du Clos
- Rue Riblette
- Rue des Balkans
- Allée Alquier – Debrousse



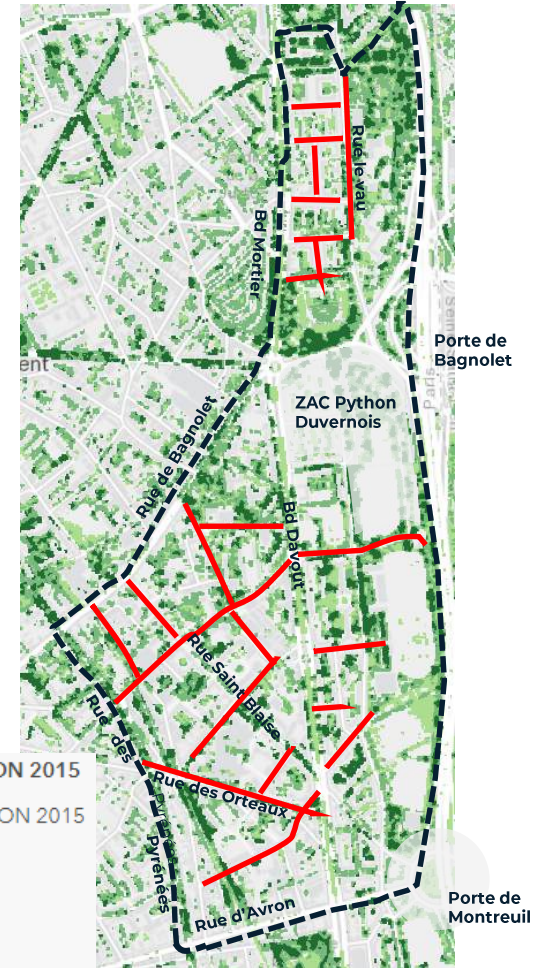
Rue des Maraîchers

Bâtiments majoritairement des HBM – rue courtes (~20m L)

- Rue Blanchard
- Rue Eugène Reisz
- Rue Harpignies
- Rue Maurice Berteaux
- Rue Pierre Quillard
- Rue Serpollet
- Rue Stanislas Meunier
- Rue Vidal de la Blache
- Rue du Docteur Labbé



Rue Stanislas Meunier



Synthèse des potentiels et enjeux de végétalisation

Études de l'Atelier Parisien d'Urbanisme (APUR)

Enjeux :

- Renforcer le caractère de promenade et la continuité écologique des grandes axes arborés par une diversification végétale.
- Planter les rues de plus de 19 m de large.
- Végétaliser à proximité des écoles.
- Végétaliser en limite de jardins.
- Multiplier les strates basses et intermédiaires.
- Végétaliser le réseau de voies courtes et résidentielles identifiées.



Le potentiel de végétalisation est à confirmer par une étude précise des réseaux enterrés et de faisabilité technique.

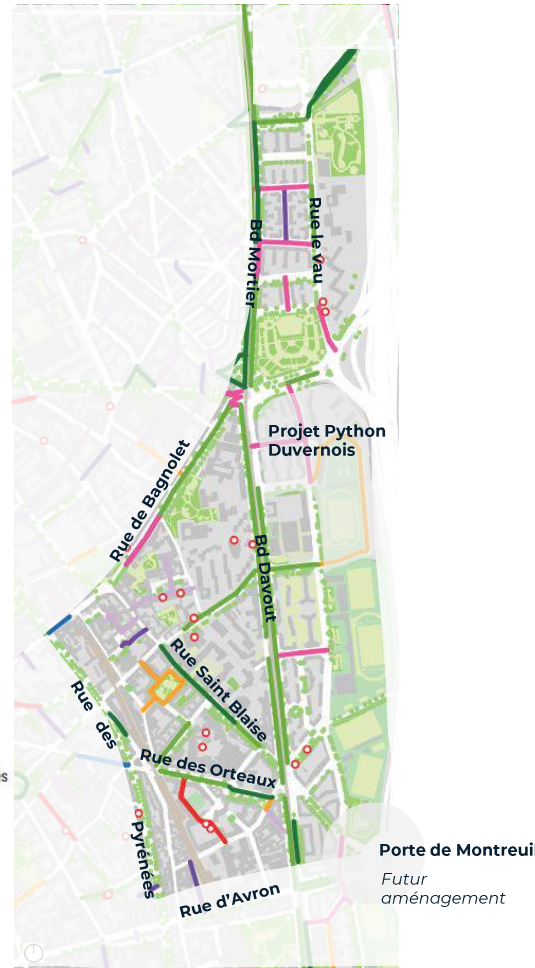
AXE 1 : GRANDES VOIES STRUCTURANTES À L'ÉCHELLE DE LA VILLE

- 1- Double alignement existant
- 2- Double alignement disparu
- 3- Alignement existant sur trottoirs de plus de 6 m de large
- Autres plantations sur l'espace public
- 4- Rue de plus de 19 m de large non plantée, présentant un potentiel de plantation d'arbres
- 5- Rue de faubourg non plantée, présentant un potentiel de plantation d'arbres

AXE 2 : RUES JARDIN DE PROXIMITÉ

- 6- Rue à proximité d'une école, non plantée, présentant un potentiel de plantation d'arbres
- 7- Rue à proximité d'un parc, cimetière ou terrain de sport de plein air, non plantée, présentant un potentiel de plantation d'arbres
- 8- Rue résidentielle, non plantée, présentant un potentiel de plantation d'arbres
- 8bis- Rue résidentielle, non plantée, ne présentant pas de potentiel de plantation d'arbres

Source : Apur, DEVE, DVD, DPE



Embellir et végétaliser votre quartier : EVQ +

Pour aller plus loin et créer des continuités végétales entre espace public et espace privé

Plusieurs typologies d'espace concernés

failles et grilles séparatives



espaces extérieurs privés



cœurs d'îlot



cours d'équipements publics



toitures



Plan général des préconisations

- Grand projet à venir
- Planter un arbre avec massif
- Prolonger les fosses d'arbres, planter une strate basse et intermédiaire
- Planter un alignement d'arbres avec fausse continue
- Planter à la verticale sur clôture grillagée
- Planter à la verticale sur mur pignon
- Créer une noue ou un jardin de pluie
- Planter un parking
- Planter un massif arbustif
- Améliorer le seuil d'un équipement
- Végétaliser une toiture
- Planter un cœur d'îlot de bailleur social (23 627 m²)
- Planter un cœur d'îlot de co-propriété particulier (2561 m²)
- Cours OASIS à créer (7855 m²)
- Végétaliser les abords d'un équipement sportif (11 815,5 m²)
- Végétaliser les abords d'un centre social (1000 m²)



Embellir et végétaliser votre quartier : EVQ +

Leviers d'actions pour végétaliser davantage la ville

Dispositifs, financements, partenariats



- Le permis de végétaliser et le permis de débitumer
- CoprOasis pour le financement de projets privés en copropriété



- Les budgets participatifs pour les équipements publics (écoles, crèches, équipements sportifs)



- Le fond îlot de fraîcheur de la Direction du Logement et de l'Habitat pour les bailleurs sociaux et le fond îlot de fraîcheur Ile de France



- Subventions de l'agence de l'eau Seine Normandie pour les projets de désimperméabilisation



- Des permanences de conseil paysager au CAUE de Paris et des ateliers à venir avec les acteurs intéressés !

05

Les évolutions du quartier

Les évolutions du quartier

Travaux réalisés

Rue Dulaure/ le Vau

Aménagement Rue Aux Enfants – Végétalisation

Rue Harpignies

Végétalisation

Autour du square de la Salamandre

Réaménagement

Rue Albert Marquet

Réfection du tapis

Rue du Clos

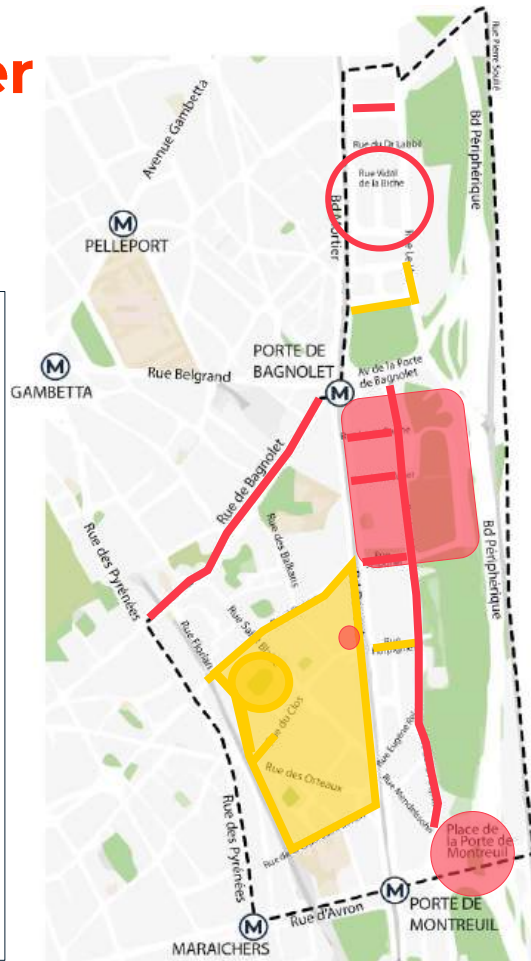
Réfection du tapis

Rue Courat

Réfection du tapis

Ilot du Clos - GPRU

Programme National de Renouvellement Urbain



Travaux à venir

Avenue de la Porte de Ménilmontant

Aménagement cyclable

Rue Le Vau

Fermeture liée au dispositif Rue Aux Enfants

Rues Louis Ganne, Jean Veber, Serpollet

Végétalisation

Rues Louis Lumière, Dr Déjerine, CPCU

Python Duvernois

Nouveau Programme National de Renouvellement Urbain

Placette Davout - GPRU

Création d'une placette végétale

Porte de Montreuil

Préfiguration du futur aménagement

Rue de Bagnole

Modification de circulation et création d'un couloir bus

06

Potentiels, demandes et propositions

Synthèse du diagnostic

+ Les points forts du quartier

- Un quartier plutôt apaisé Un quartier équipé par des centres sportifs (stades, gymnase).
- Un quartier équipé par plusieurs établissements scolaires.
- Une offre en transports en commun diversifiée bus/tram/méto.
- 7 squares au sein du périmètre.

- Les contraintes du quartier

- Une secteur bordé par des axes très circulés (Bd des Maréchaux, Portes de Bagnolet, Porte de Montreuil, Bd Périphérique).
- Un déficit de commerces dans la partie Est du quartier, plus résidentiel.
- Beaucoup de rues minérales.

Enjeux et leviers d'actions

Apaisement de la circulation



Enjeux

- **Circulation automobile**

Plan de circulation

Offre de stationnement

Gestion de la logistique, des zones de livraison

- **Circulation piétonne**

Accessibilité

Confort piéton

Partage de l'espace public

Désencombrement

- **Circulation cyclable et les mobilité partagées**

Aménagements cyclables

Offre de stationnement deux-roues



Leviers d'action

- **Modification du plan de circulation** (changement de sens des rues, fermeture de la circulation...)

- **Modification du statut des voies** (aire piétonne, zone de rencontre)

- **Renforcement des mobilités douces** : Itinéraires cyclables, renforcement de l'offre de stationnement cyclable

- **Modification des modalités de partage de l'espace public** : Suppression des places de stationnement, élargissement des trottoirs

- **Démarche Rue Aux Ecoles**

Enjeux et leviers d'actions

Végétalisation de l'espace public



Enjeux

- **Cadre de vie**

Paysage

Qualité de l'air

Lutte contre les îlots de chaleur urbain

- **Ecologie**

Biodiversité, préservation des espèces

- **Société**

Attractivité du territoire

Identité et lien social

Education à la nature



Leviers d'action

- **Aménagement des places et des lieux singuliers**

Jardinière

Permis de végétaliser

- **Modification de la morphologie des rues**

Alignements d'arbres

Végétalisation sur le stationnement

- **Créer des continuités végétales entre espace public et espace privé**

S'appuyer sur les plantations des cœurs d'îlot, des cours d'école ou d'équipement public, des toitures... grâce au dispositif EVQ+ accompagné par le CAUE de Paris

Le stationnement

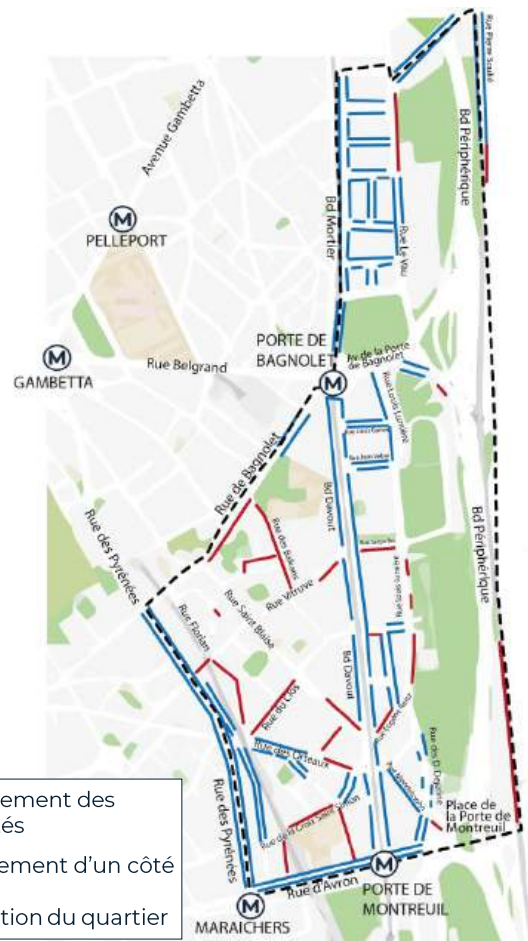
Un potentiel pour la végétalisation



Rue du Docteur Paquelin



Rue de la Cour des Noues



Légende

- Stationnement des deux côtés
- Stationnement d'un côté
- Délimitation du quartier

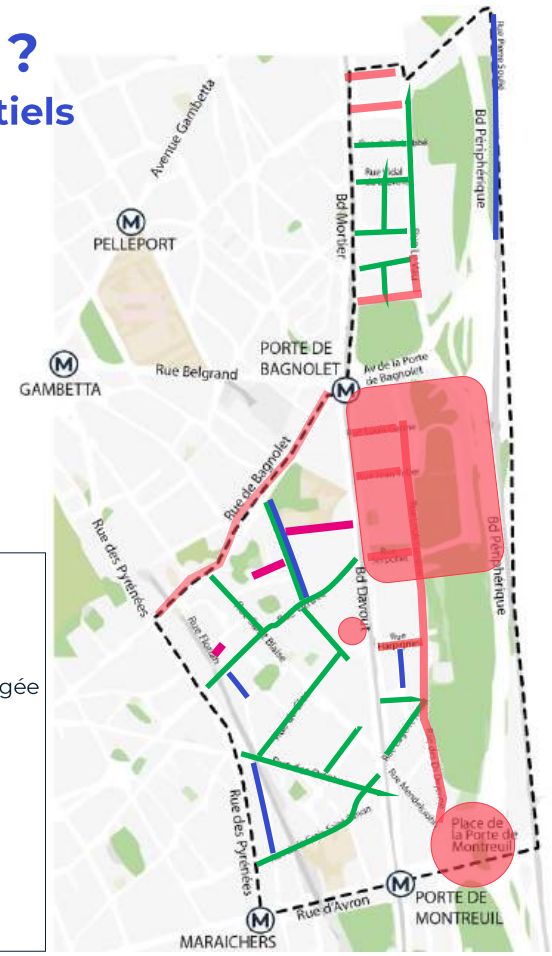
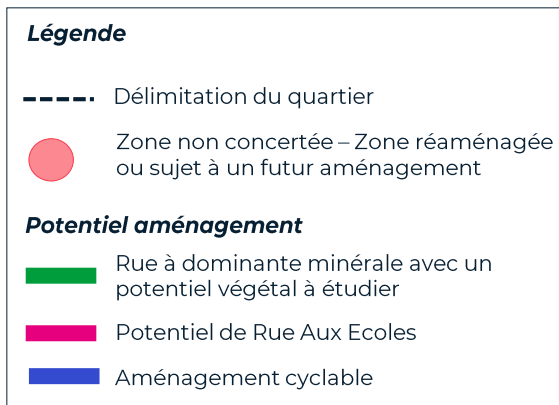
Comment embellir votre quartier demain ?

Premières pistes de réflexion sur les aménagements potentiels

Budget Embellir votre quartier : 7M €

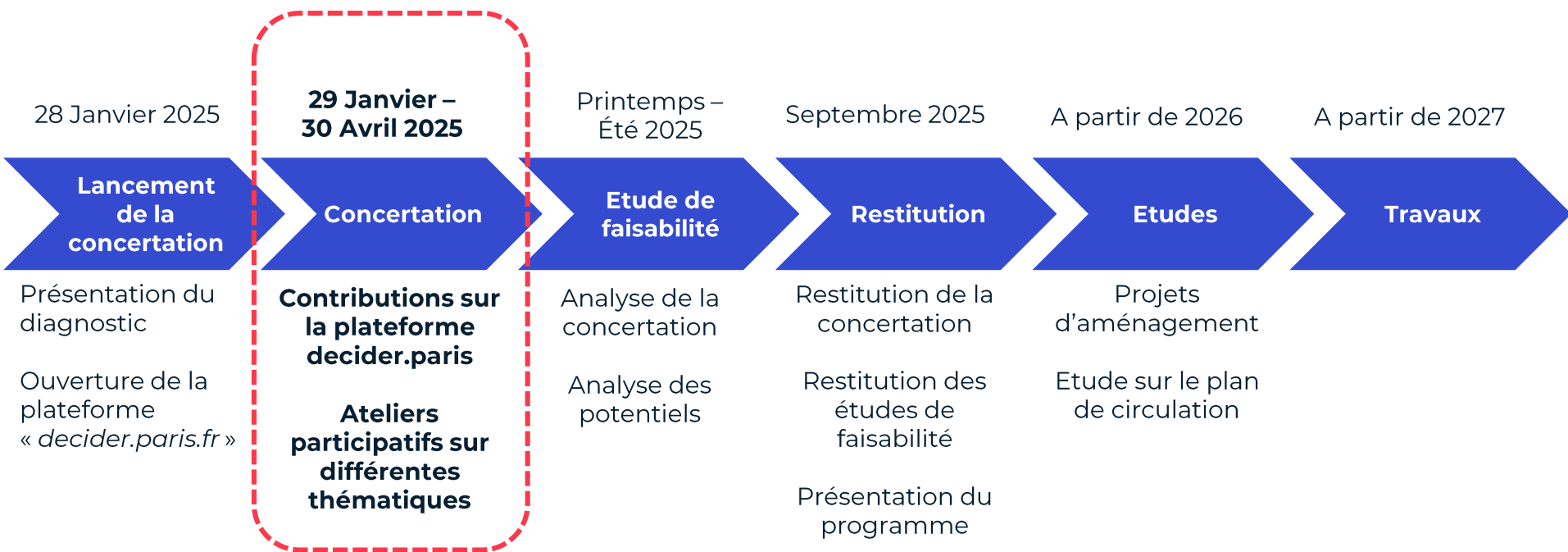


Cette carte constitue un ensemble de propositions qui **seront concertées et arbitrées**. Elle ne représente en **aucun cas** les zones d'interventions finales de la démarche.



Comment Embellir votre quartier demain ?

Les prochaines étapes



Le programme est à compléter avec vos idées !

Comment participer ?

- En partageant vos idées pour le quartier :

Numériquement

sur le site **decider.paris.fr**



En participant aux marches exploratoires et aux ateliers avec le CAUE

3 marches exploratoires
2 ateliers



Le programme est à compléter avec vos idées !

Comment participer ?

- **Partager numériquement vos idées pour le quartier :**
Un kit « randonnée urbaine » en autonomie pour vous aider à déposer vos idées sur la plateforme

PARIS | **vingt** | **EMBELLIR VOTRE QUARTIER** | **c.a.u.e.**

SECTEUR SAINT-BLAISE

RÉALISER UN DIAGNOSTIC PARTICIPATIF

KIT PRATIQUE :

MODE D'EMPLOI ET OBJECTIFS

c.a.u.e. | **CRILLE DE REPÉRAGE** | **TEMPÉRATURE ENSEMBLE**

LOCALISATION	DESCRIPTION DES USAGES	PERIODES DE FREQUENTATION DES USAGES	DESIGN ET MATÉRIEL	STATUT
1				
2				
3				
4				
5				
6				

DES QUESTIONS DE CONFORT

BESOIN D'AIDE ?

PARIS | **vingt** | **EMBELLIR VOTRE QUARTIER** | **c.a.u.e.**

BILAN DE VOTRE PARCOURS

LA VIE DONT ON A ENVIE, ON VA LA FAIRE ICI !
decider.paris.fr

Le programme est à compléter avec vos idées !

Comment participer ?

➤ En participant aux marches exploratoires accompagnées par le CAUE

- **Une marche exploratoire sur le secteur Le Vau**

samedi 1^{er} février de 10h30 à 12h30

départ 6 place de la Porte de Bagnole, devant la pharmacie

- **Une marche exploratoire sur le secteur Davout-Louis Lumière,**

samedi 1^{er} février de 10h30 à 12h30

départ à l'angle du boulevard Davout et de l'allée Alquier-Debrousse

- **Une marche exploratoire sur le secteur Saint-Blaise/Croix Saint-Simon**

samedi 15 mars de 10h30 à 12h30

départ à l'angle de la rue de Bagnole et de la rue Florian



Le programme est à compléter avec vos idées !

Comment participer ?

➤ En participant aux ateliers accompagnés par le CAUE

- Un **atelier familles et enfants** placette Mouraud, Samedi 29 mars 2025, de 15h30 à 17h30 devant le Centre Paris Anim' Wangari Muta MAATHAI

- Un atelier dédié à la **place des seniors dans le quartier**
En collaboration avec l'EHPAD Alquier Debrousse et le Centre Social Soleil Blaise





Merci