



Embellissons votre quartier  
**Amandiers Belleville**

Réunion Publique du 6 mars 2025

# Sommaire

**01** Démarche  
Embellir Votre Quartier

**02** Révision du plan de  
circulation

**03** Les aménagements  
à venir

**04** Calendrier prévisionnel

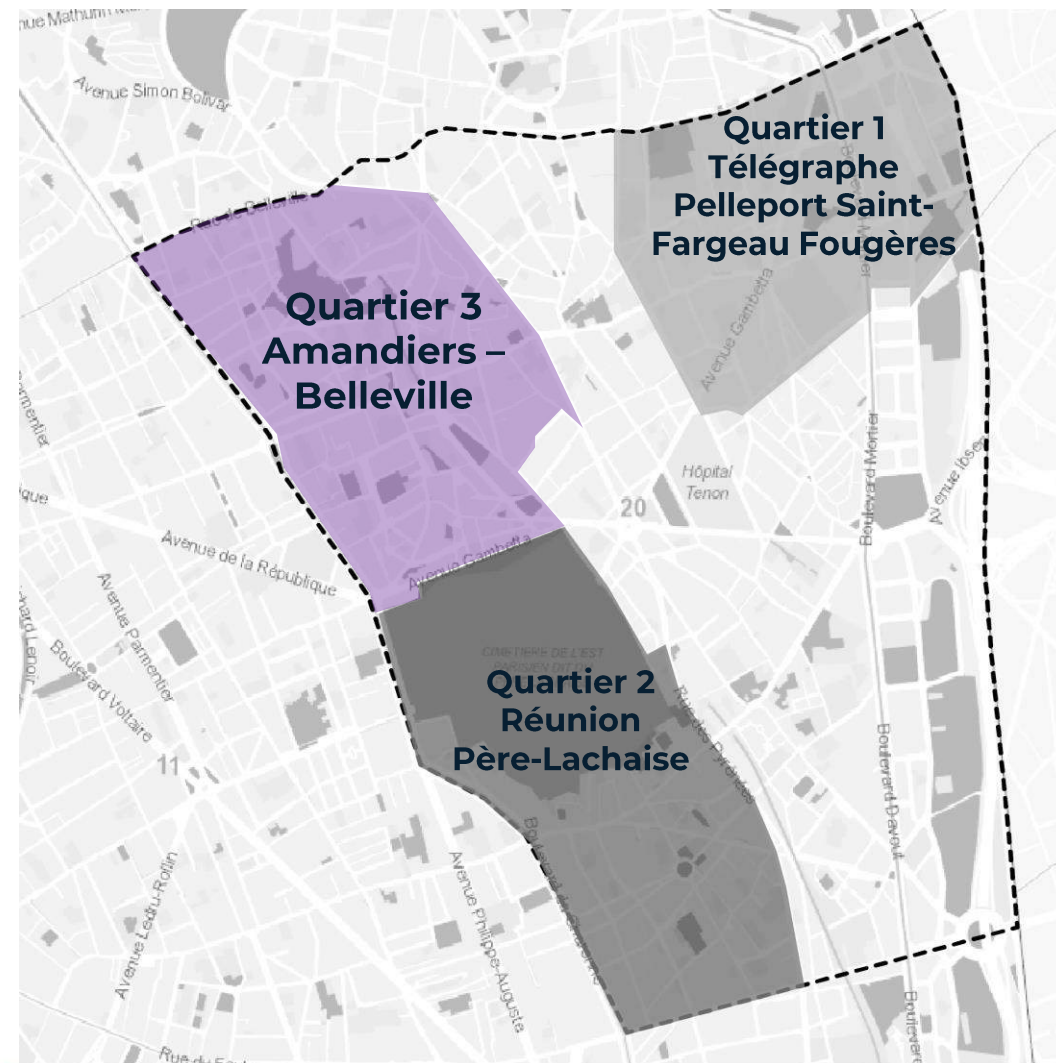
**01**

**Démarche**

**Embellir Votre Quartier**

# La démarche Embellir votre quartier

- Une nouvelle démarche afin d'étudier plus **localement l'ensemble des enjeux sur un quartier.**
- Permettre aux habitant·es et usager·es de **participer à la co-construction du programme des espaces publics de leur quartier.**
- Structurer des méthodes d'intervention pour regrouper et rationaliser l'ensemble des interventions d'un même quartier sur **une période de travaux.**
- Mettre en œuvre les **objectifs politiques de transformation, de végétalisation** et de mise en **accessibilité** de l'espace public et **d'apaisement** de la circulation.



# Programme Embellir Votre Quartier Amandiers Belleville

## Interventions sur l'ensemble du quartier :

- Renforcement de l'offre en stationnement vélo en lien avec la mise en conformité par rapport à la loi Orientation des Mobilités
- Désencombrement (panneaux obsolètes)
- Renforcement de la mise en accessibilité pour les personnes à mobilité réduite
- Renforcement de l'entretien



Plantation d'arbres et végétalisation

Aménagements cyclables

Aménagements pour les piétons et "Rue aux écoles"

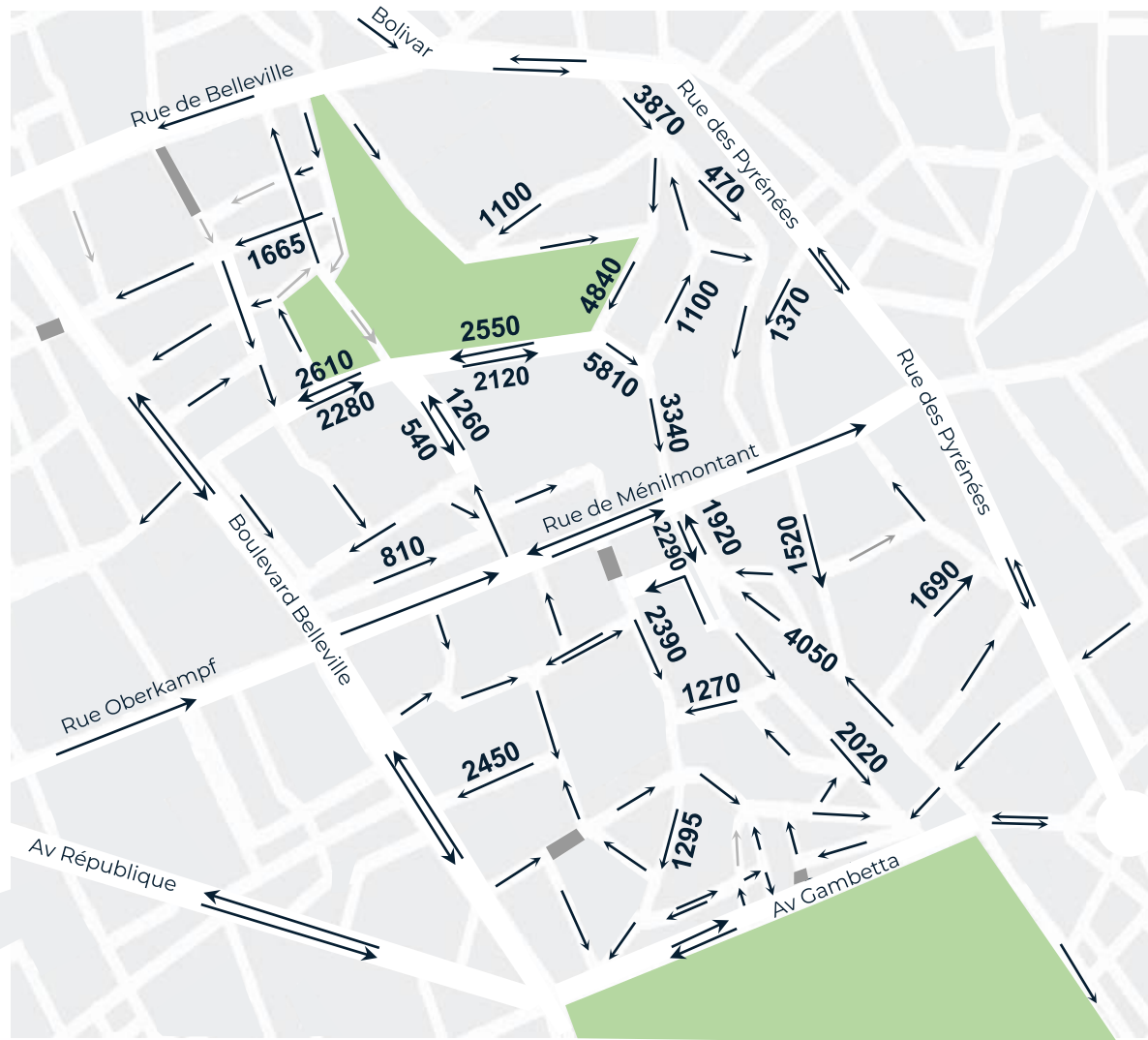
Travaux prévus en 2025

Travaux prévisionnels

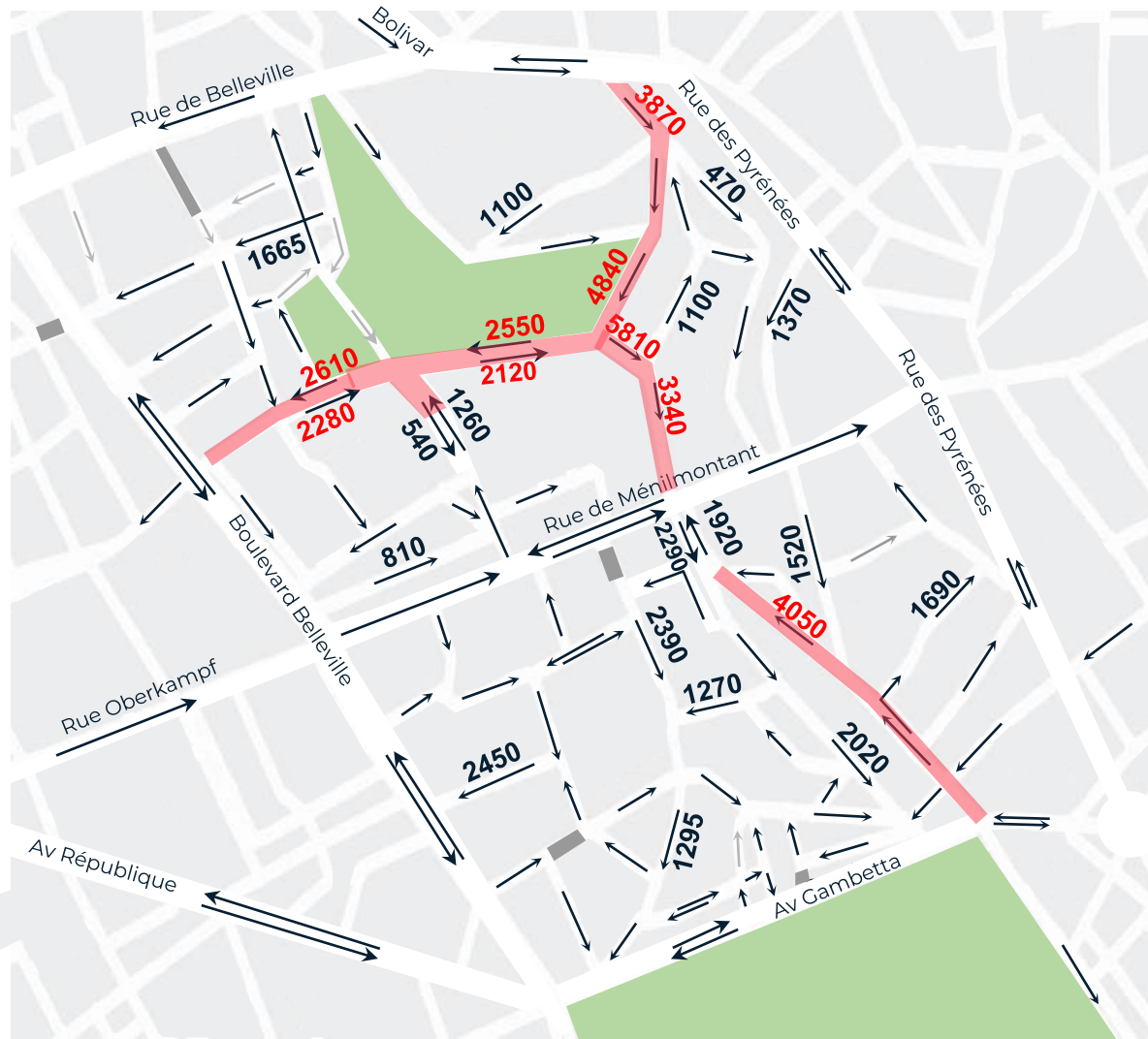
**02**

**Révision du plan de  
circulation**

# Plan de circulation actuel – Comptages véhicules 2024



## Plan de circulation actuel – Comptages véhicules 2024

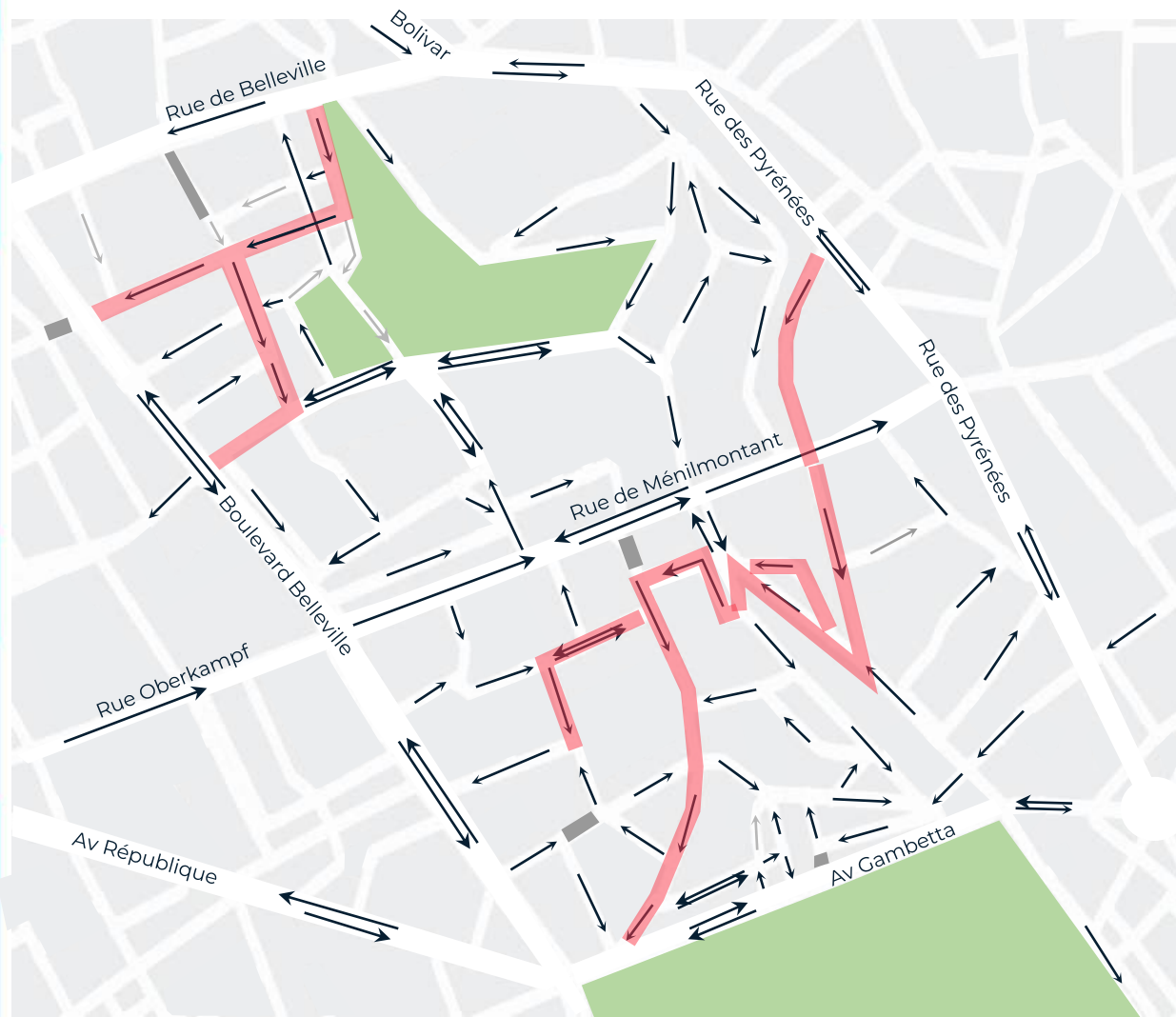


### Axes de transit identifiés suite aux comptages réalisés

- Rue de la Mare - Rue des Couronnes - Bd de Belleville
- Rue de la Mare - Place H. Krasucki - Rue Henri Chevreau
- Rue de la Bidassoa - Rue Sorbier



## Plan de circulation actuel – Retour de la concertation



### Axes de transit identifiés par des mésusages

- Rue Jouye-Rouve - Rue Ramponeau - Rue Tourtille
- Rue de l'Ermitage - Rue Boyer - Rue Juliet - Rue de la Bidassoa
- Rue des Plâtrières - Rue des Amandiers
- Rue des Plâtrières - Rue des Panoyaux - Rue Duris

# Révision du plan de circulation

## Axes de transit identifiés :

- 1 Mare - Couronnes
- 2 Jouye-Rouve – Ramponeau - Tourtille
- 3 Mare – Couronnes - Henri Cheveau
- 4 Ermitage - Boyer – Juillet - Sorbier
- 5 Bidassoa - Plâtrières – Amandiers - Panoyaux



# Révision du plan de circulation

## Modification de circulation liée aux futurs aménagements

### Rue des Couronnes - Projet Rue Aux Ecoles

Fermeture du tronçon Julien Lacroix – Henri Chevreau

### Rue Désirée - Projet Rue Aux Ecoles

Fermeture entre la rue Robineau et l'av Gambetta

### Rue Francis Picabia - Projet de Rue Jardin

Fermeture de la rue

### Rue Julien Lacroix – Projet de Rue Aux Ecoles

Entre la rue des Maronites et la rue des Couronnes

Zone de rencontre

Mise à sens unique de la rue des Maronites vers la rue des Couronnes

### Rue des Couronnes

Entre la rue Julien Lacroix et la rue Bisson

Mise à sens unique depuis Julien Lacroix vers la rue Bisson  
Modification en lien avec la rue Julien Lacroix



# Révision du plan de circulation

## Modification de circulation liée à une contrainte pompiers

Rue de Savies - Inversion



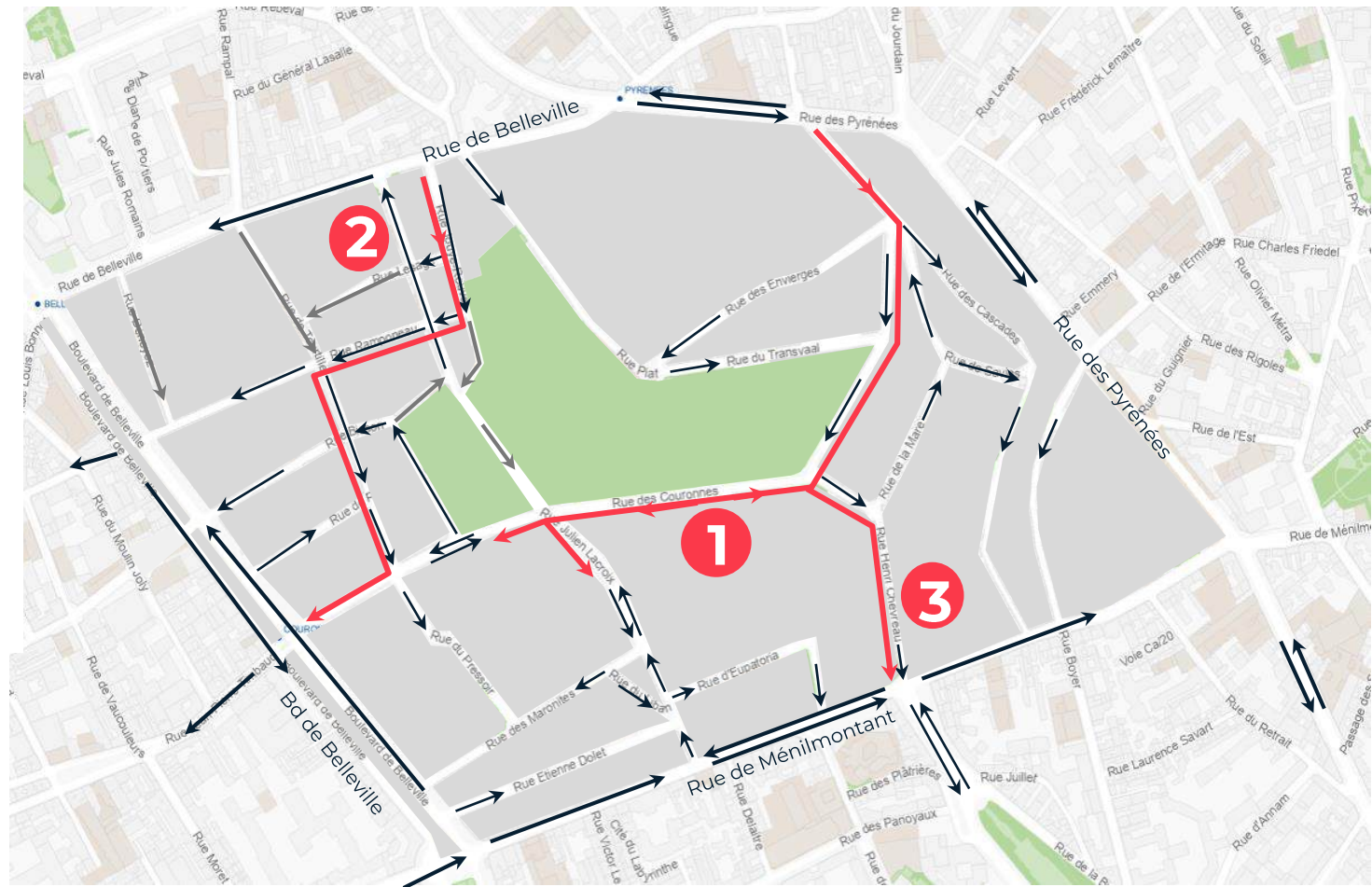
# Révision du plan de circulation

## Secteur Belleville

Plan de circulation actuel

### 3 principaux axes de transit :

- 1** Mare - Couronnes
- 2** Jouye-Rouve - Ramponeau - Tourtille
- 3** Mare - Henri Chevreau



# Révision du plan de circulation

## Secteur Belleville

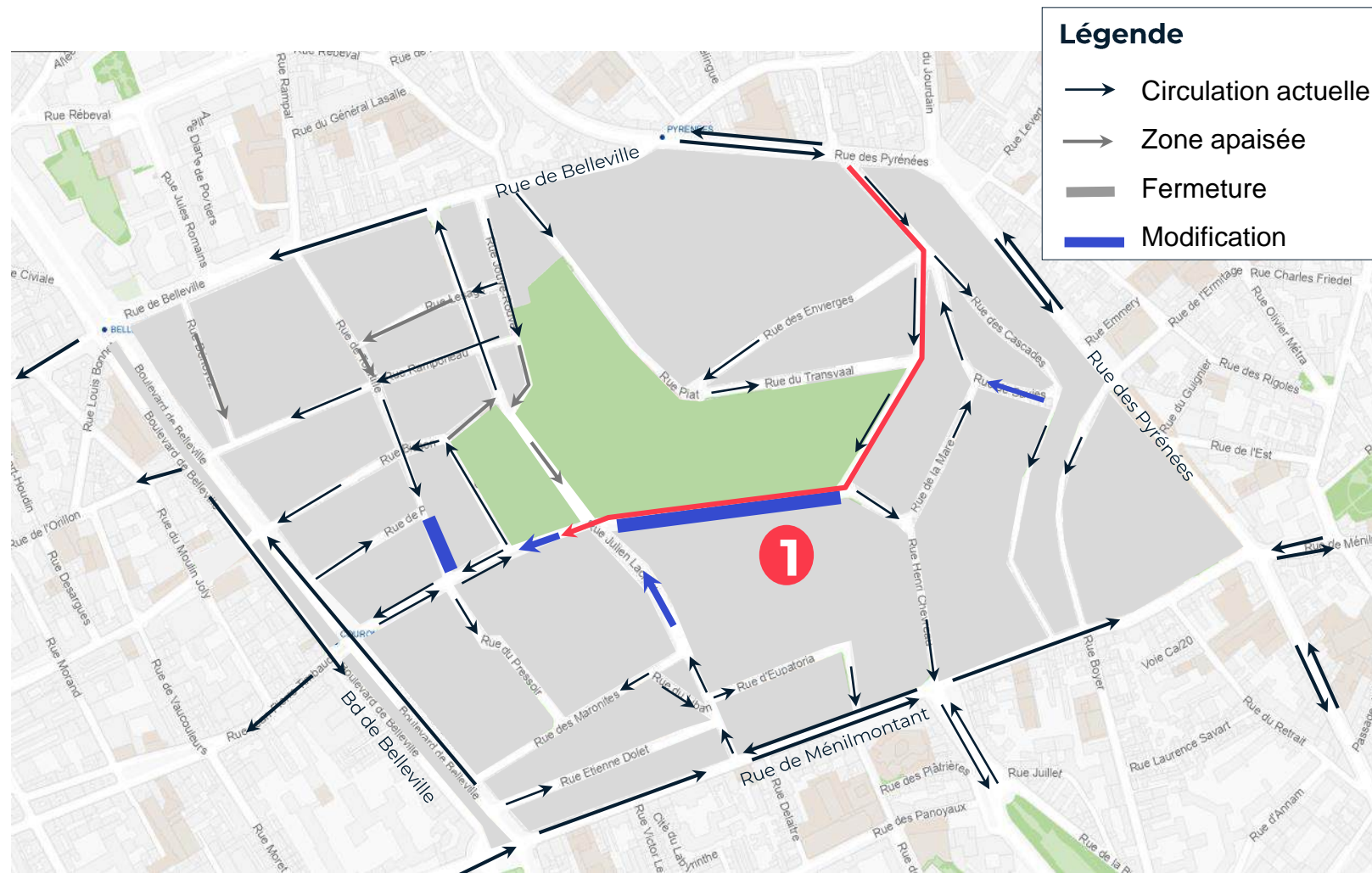
Axe de transit identifié :

**1** Mare - Couronnes

Projets :

### Rue des Couronnes

entre la rue Julien Lacroix et Henri Chevreau



# Révision du plan de circulation

## Secteur Belleville

Axe de transit identifier :

**2** Jouye -Rouve –  
Ramponeau - Tourtille

Inversion de sens de  
circulation :

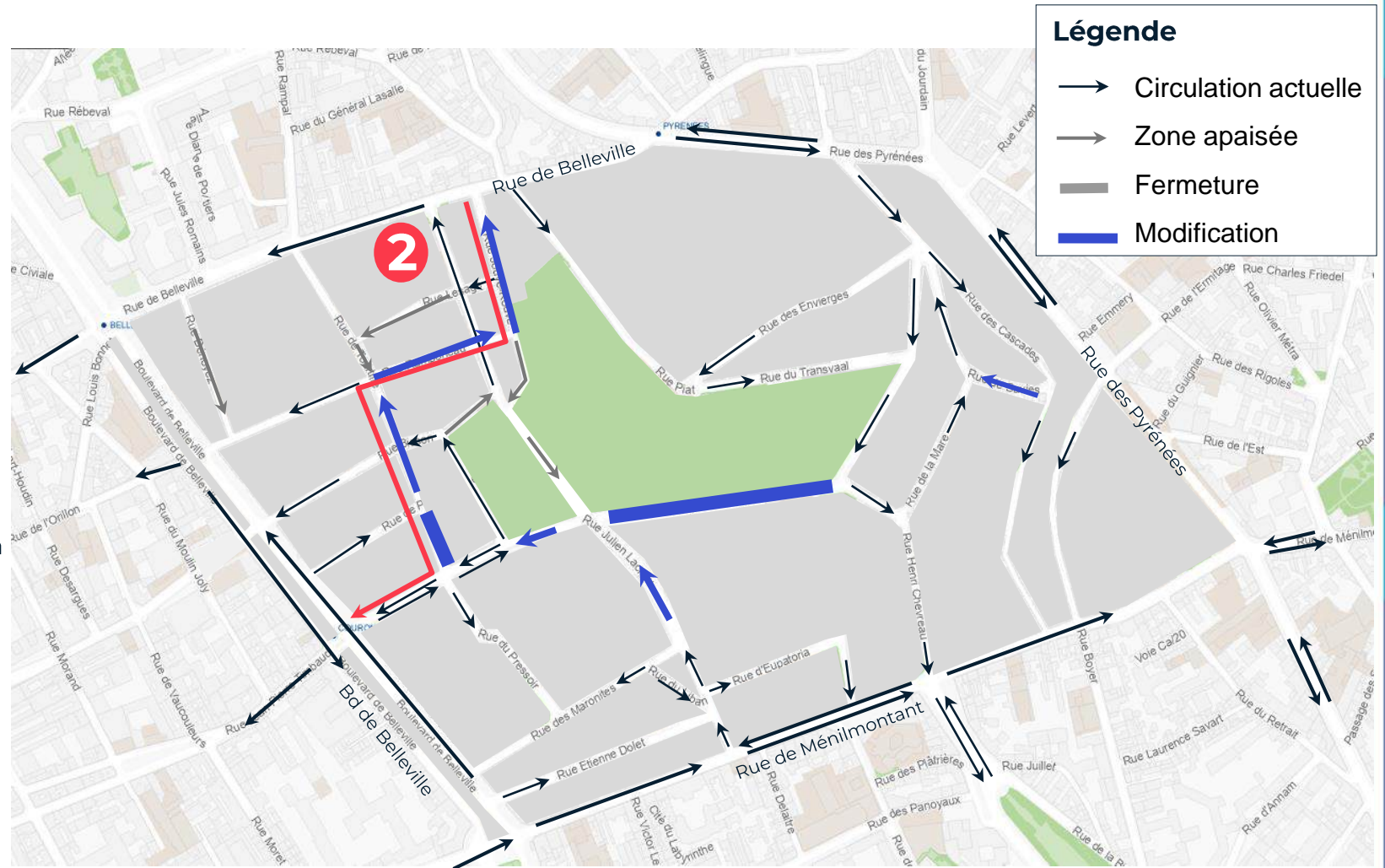
### Rue Tourtille

entre la rue Ramponeau et la rue F. Picabia

### Rue Ramponeau

entre la rue Tourtille et la rue Jouye-Rouve

### Rue Jouye-Rouve



# Révision du plan de circulation

## Secteur Belleville

Axe de transit identifier :

**3** Mare - Henri Chevreau

Entre 3000 et 5800 véhicules/jour



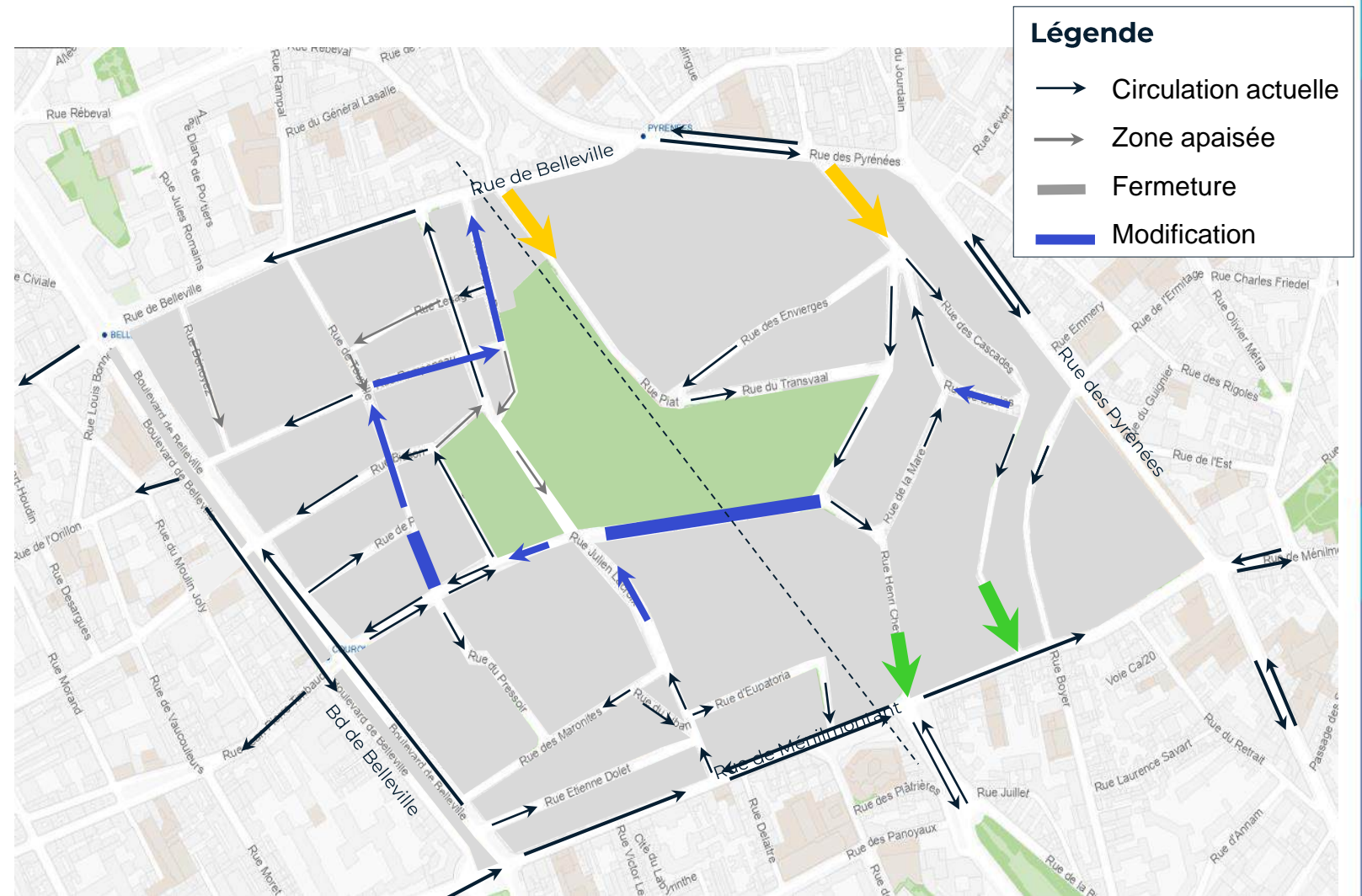


# Révision du plan de circulation

## Secteur Haut Belleville

2 entrées côté Pyrénées / Belleville  
2 sorties côté Ménilmontant

Entrée du quartier  
Sortie du quartier



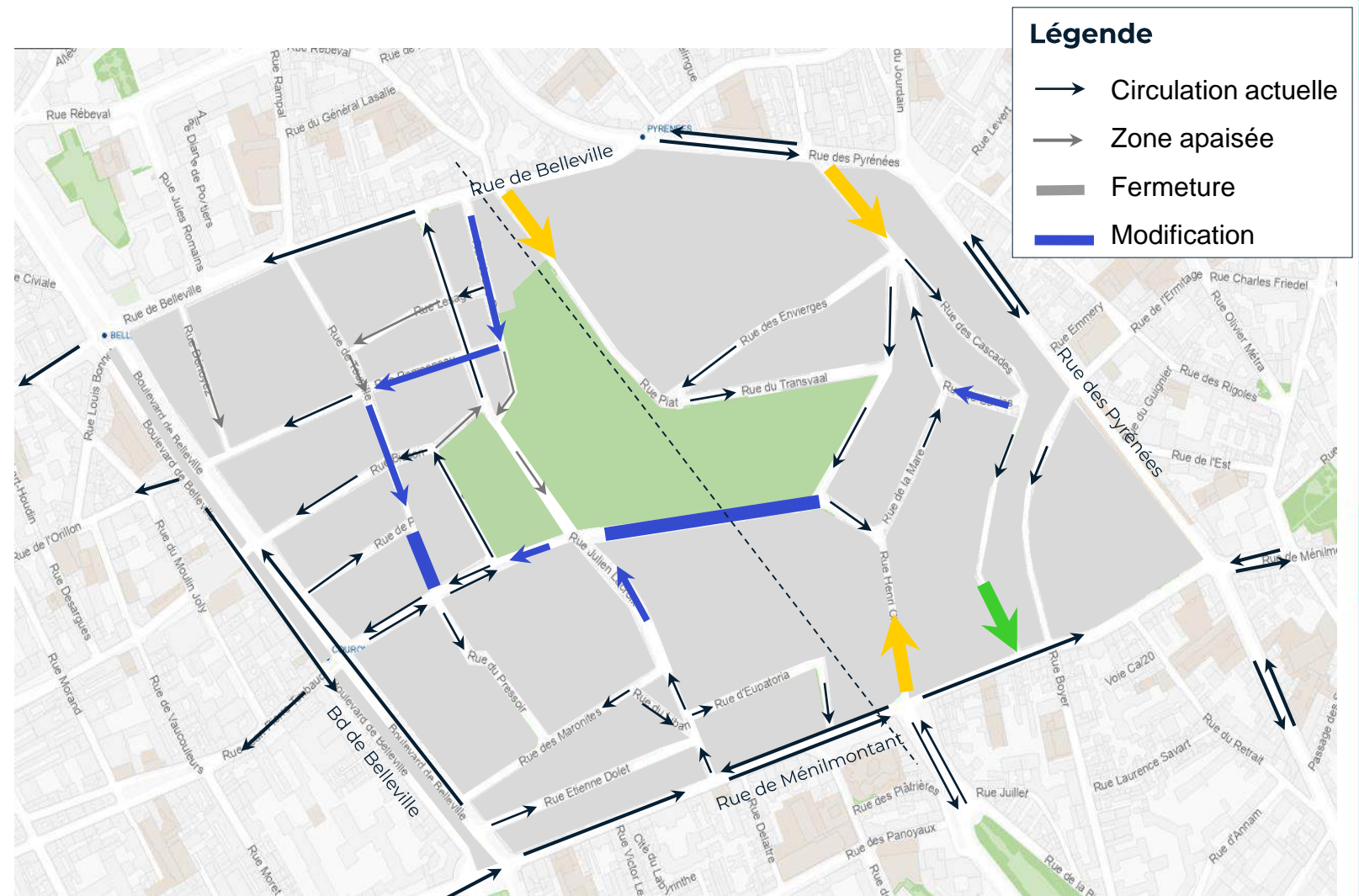


# Révision du plan de circulation

## Secteur Haut Belleville

Entrée du quartier

Sortie du quartier



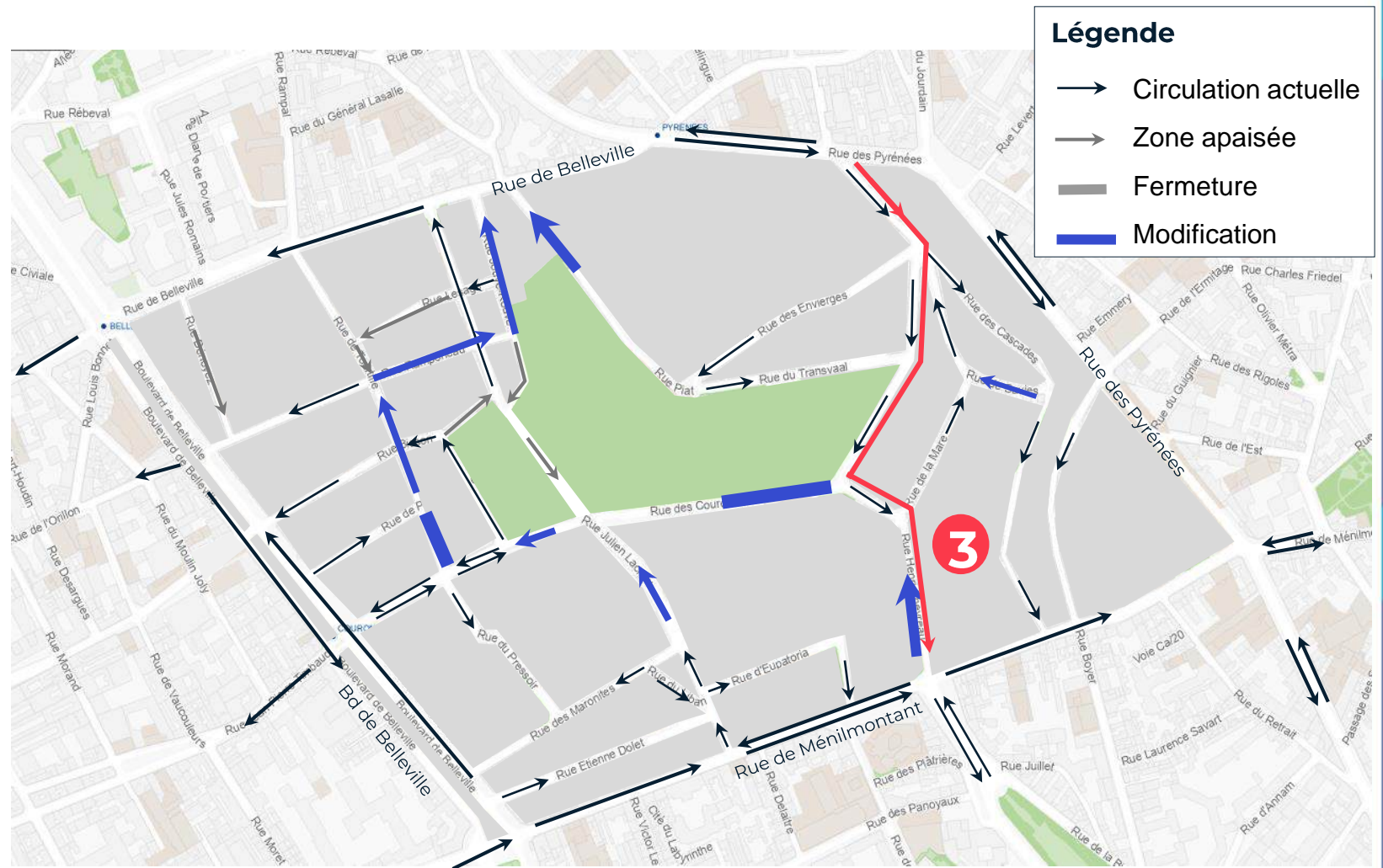
# Révision du plan de circulation

## Secteur Haut Belleville

Axe de transit identifier :

**3** Mare - Henri Chevreau

Entre 3000 et 5800 véhicules/jour





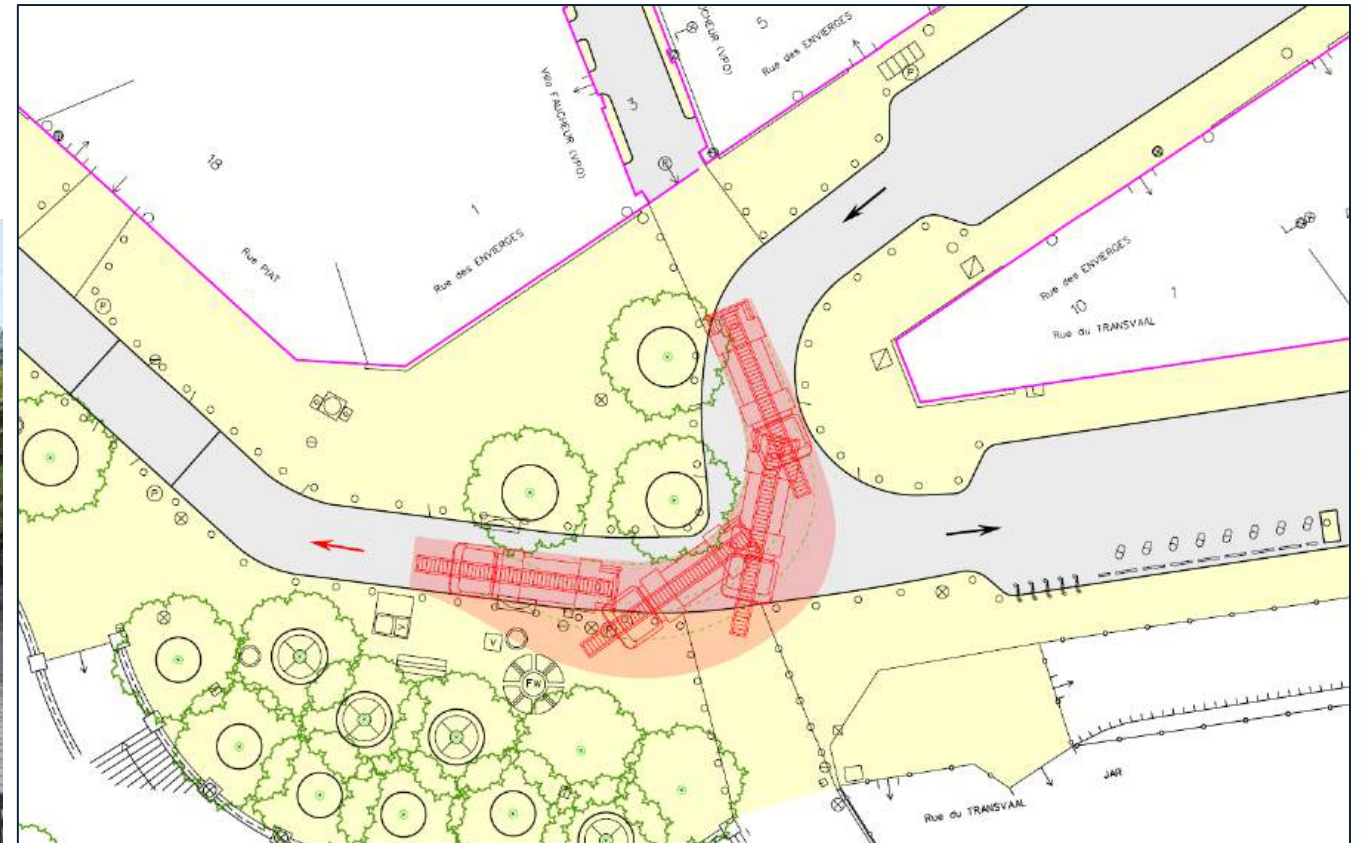
# Révision du plan de circulation

## Secteur Haut Belleville

**Problème de giration  
Rue des Envierges vers Rue Piat**



Plan de giration





# Révision du plan de circulation

## Secteur Haut Belleville

Axe de transit identifier :

**3** Mare - Henri Chevreau

Entre 3000 et 5800 véhicules/jour

Inversion de sens de circulation :

Rue Henri Chevreau

Rue Piat

Rue des Envierges

Rue du Transvaal





# Révision du plan de circulation

## Secteur Haut Belleville

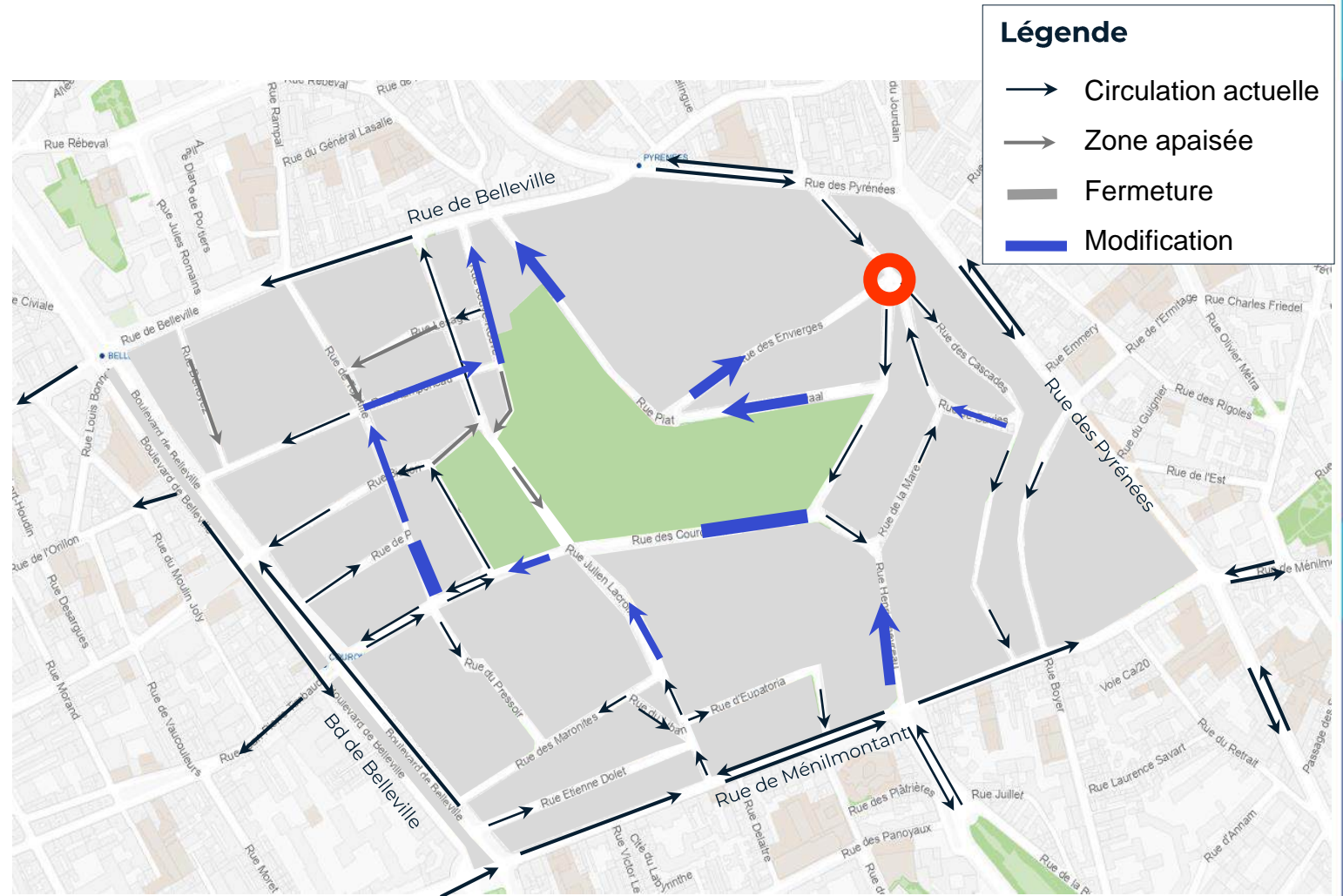
### Place Henri Krasucki

#### Opportunités

- Présence de plusieurs écoles et commerces autour de la place
- Animations de quartier récurrentes
- Mise en valeur de la place
- Donner plus d'espace aux piétons et sécuriser la place

#### Mésusages

- Stationnement sur l'îlot central
- Plainte sur la vitesse depuis la rue de la Mare

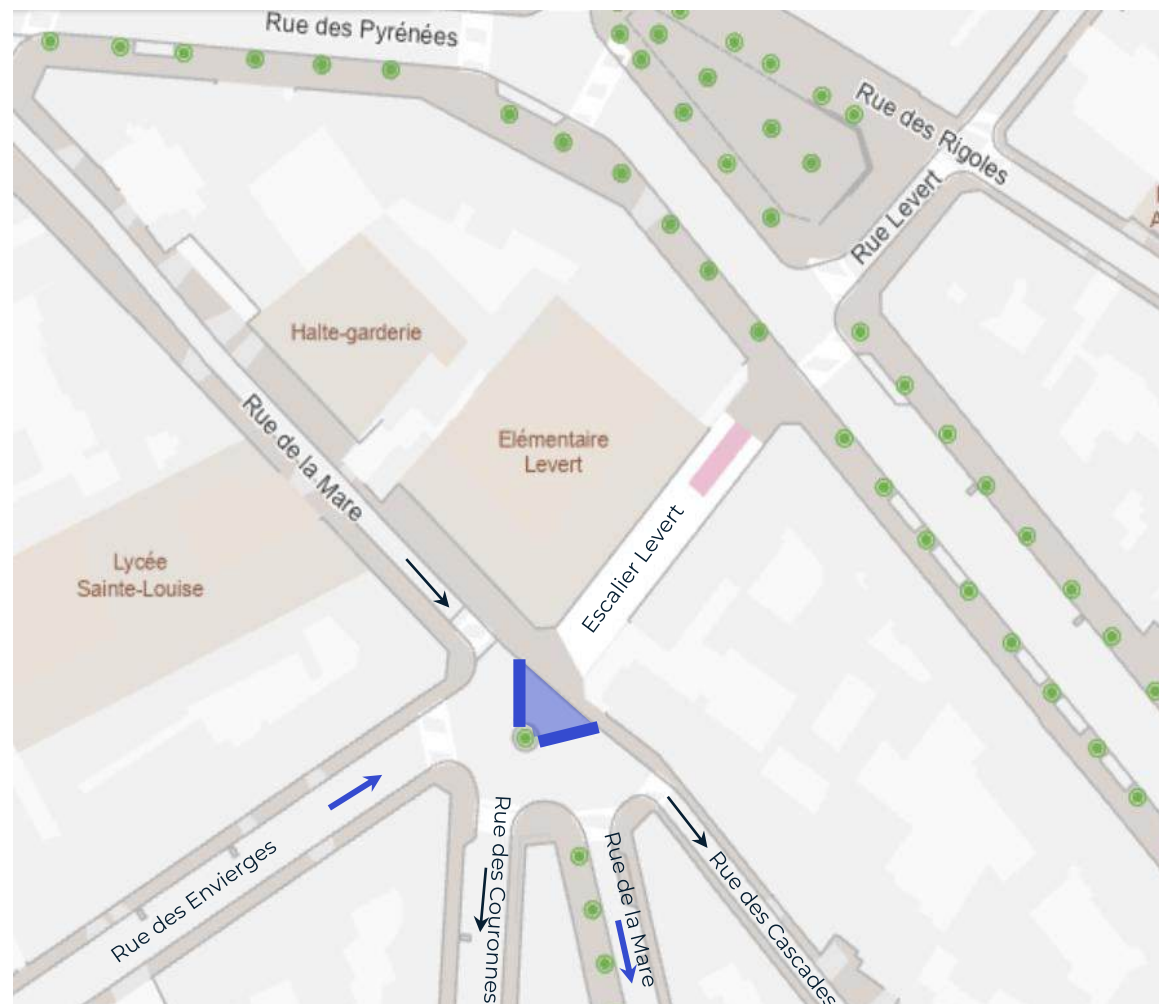


# Révision du plan de circulation

## Secteur Haut Belleville

Place Henri Krasucki

Piétonnisation partielle côté rue Levert



# Révision du plan de circulation

## Secteur Haut Belleville

### Place Henri Krasucki

#### Inversion de sens de circulation :

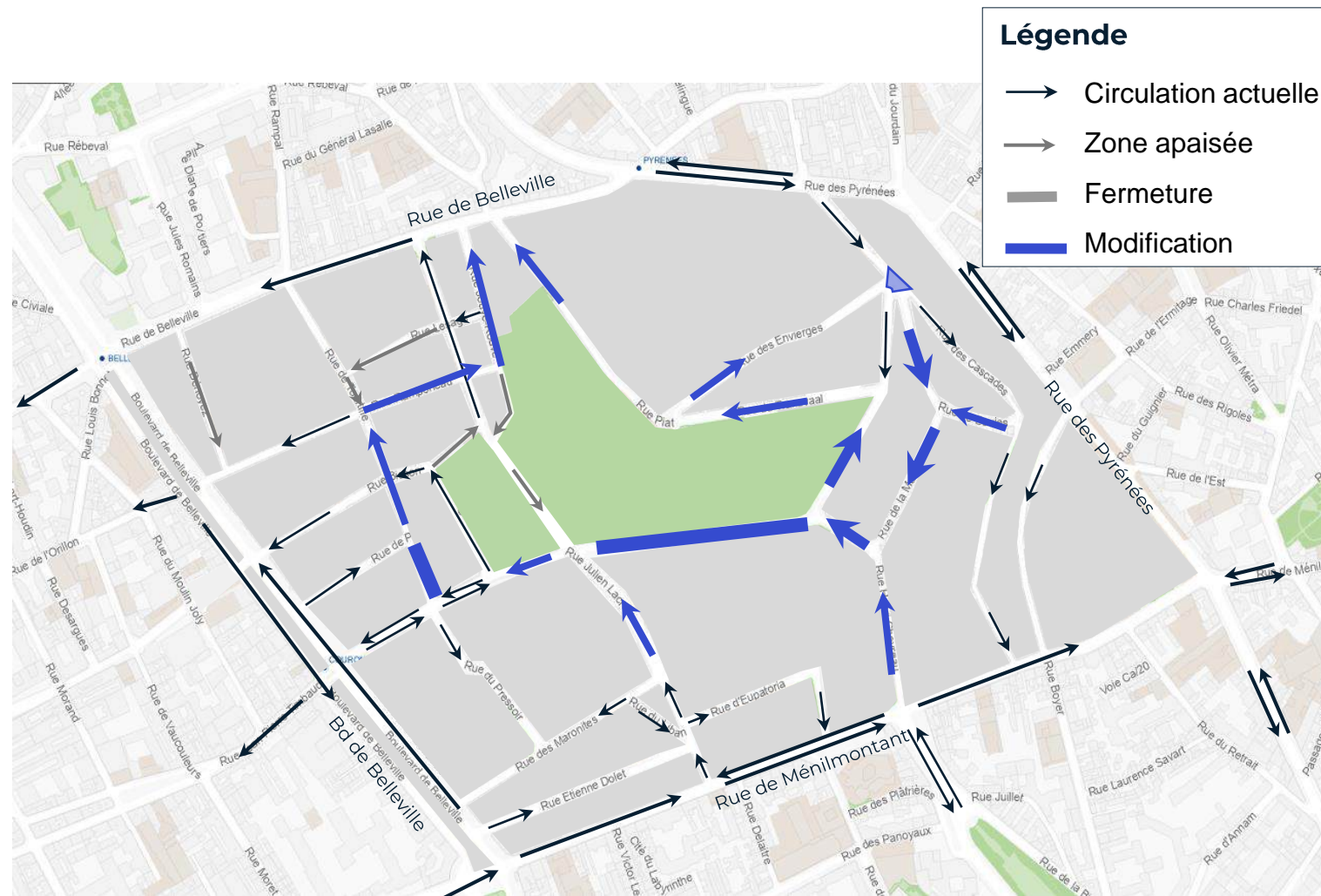
##### Rue des Couronnes

Entre la rue Henri Chevreau et la rue du Transvaal

##### Rue Henri Chevreau

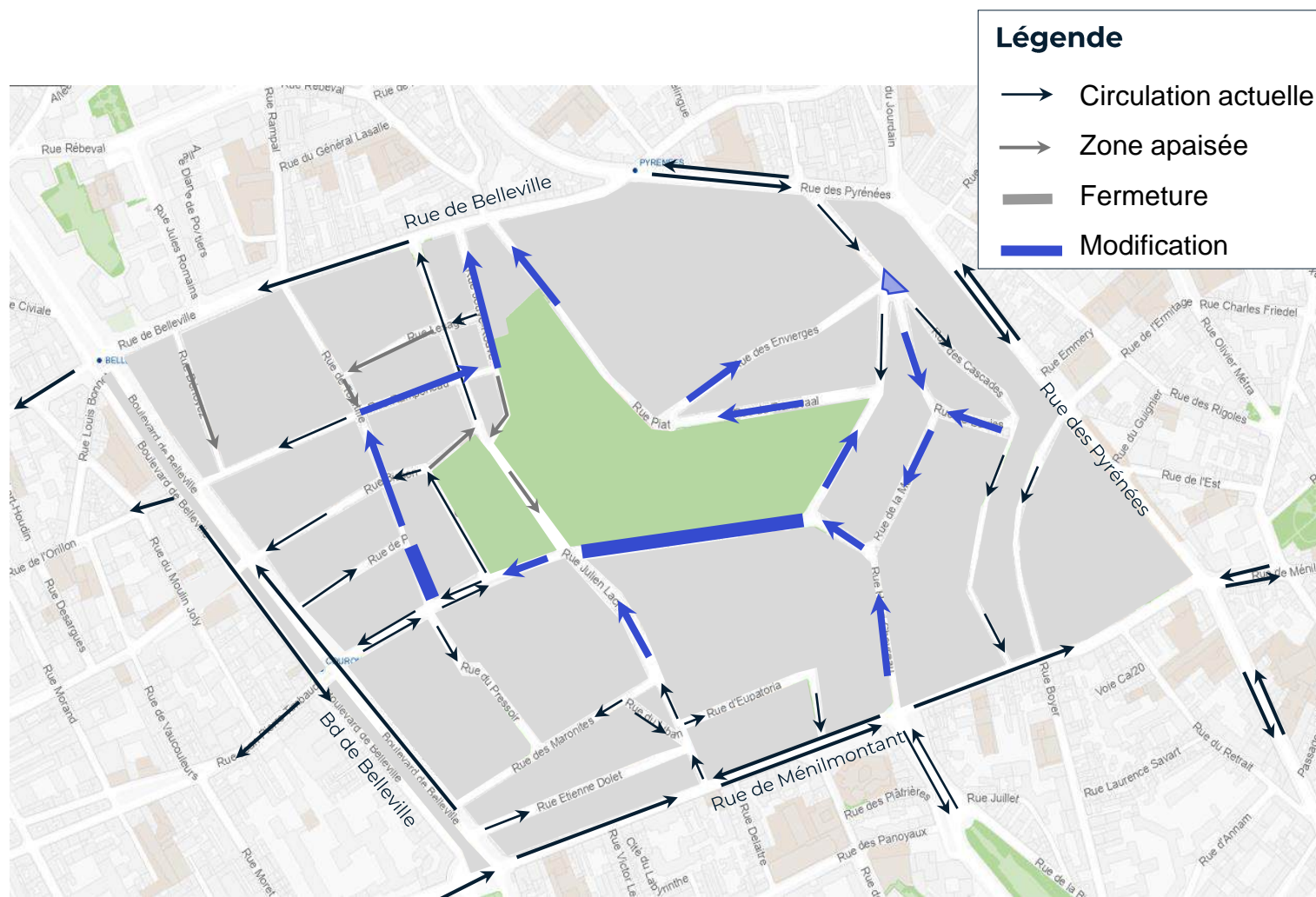
Entre la rue des Couronnes et la rue de la Mare

##### Rue de la Mare



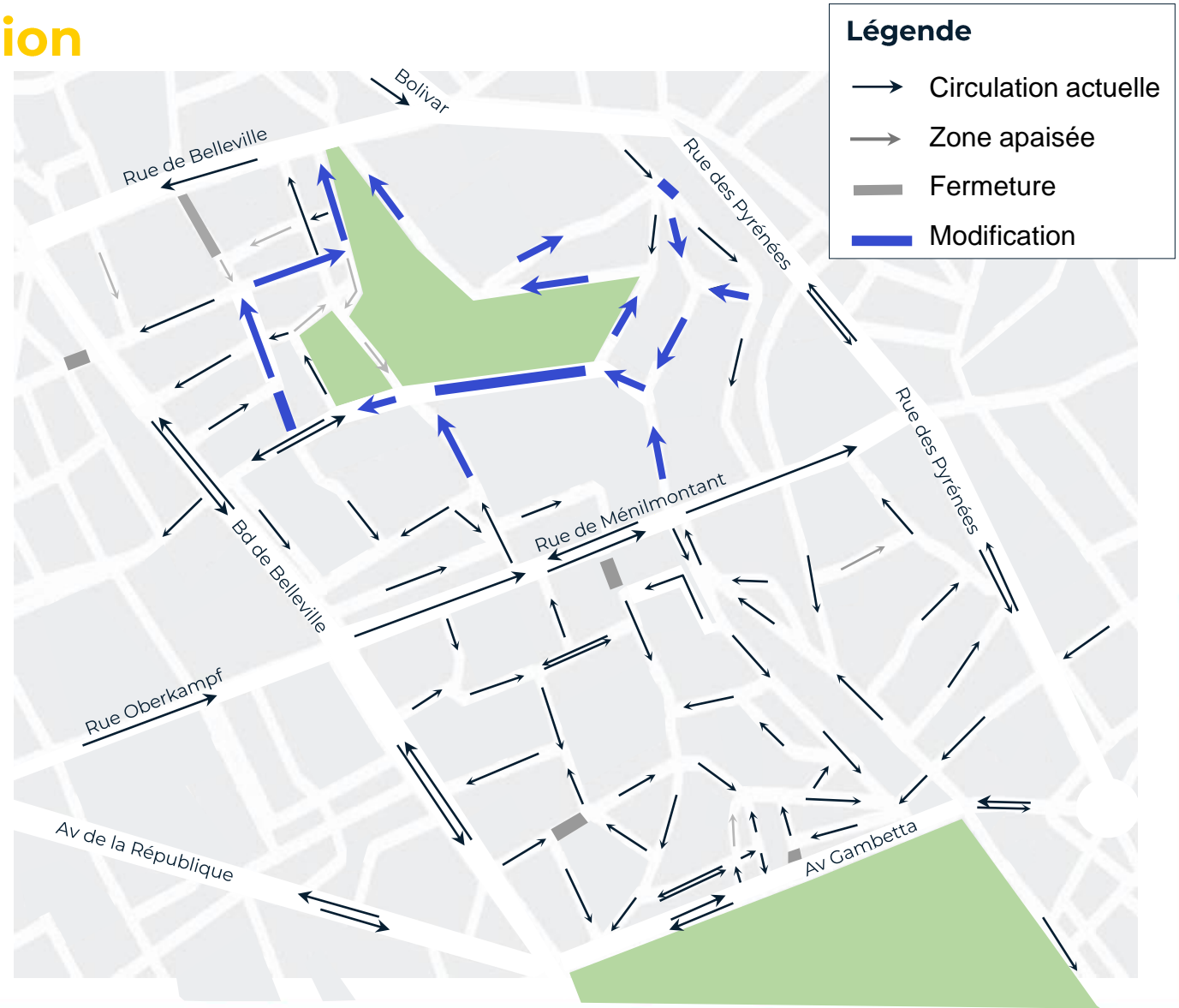
# Révision du plan de circulation

## Secteur Belleville



## Révision du plan de circulation

### A l'échelle du quartier Belleville Amandiers



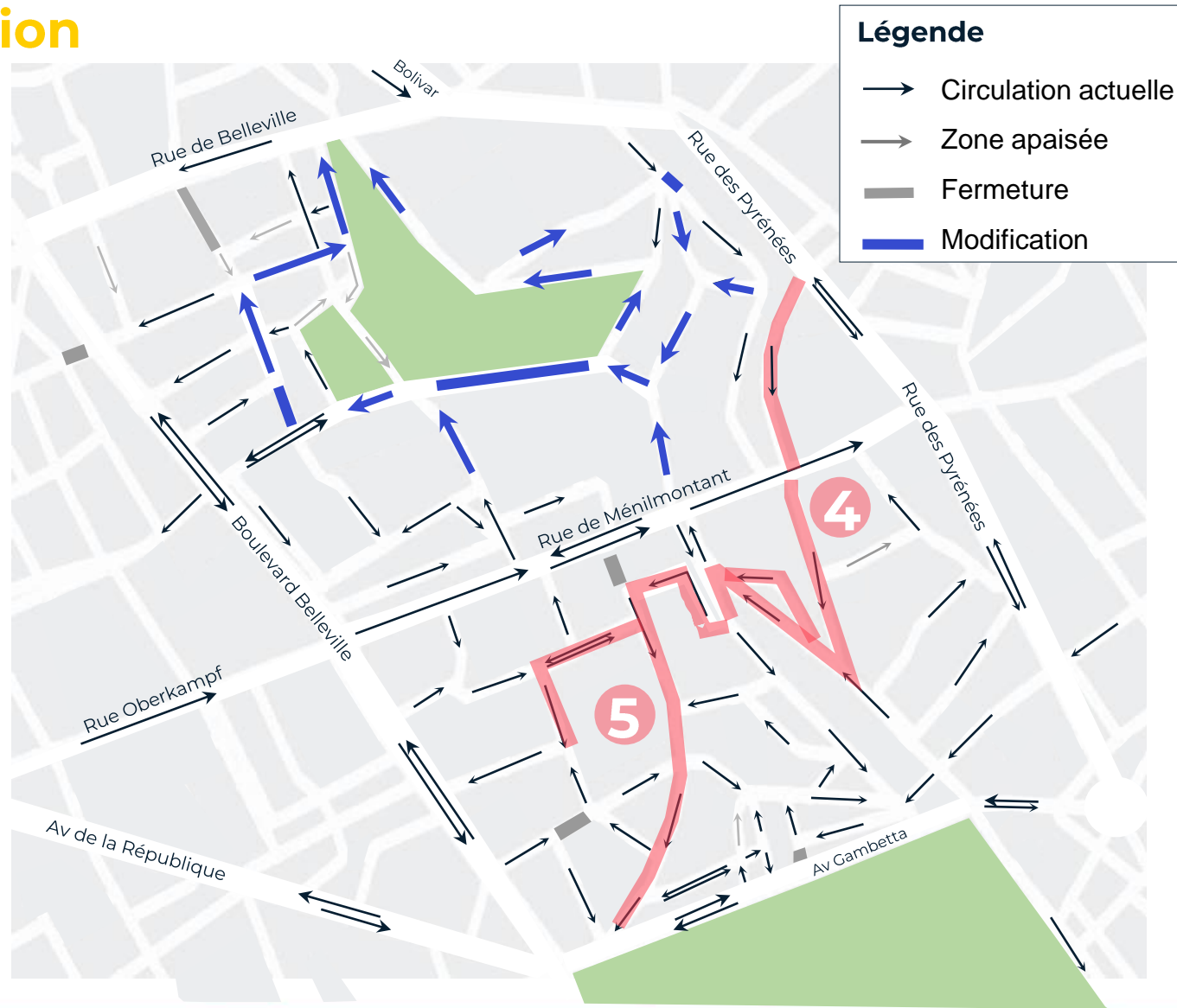
# Révision du plan de circulation

## A l'échelle du quartier Belleville Amandier

### Axes de transit identifiés :

- 4 Ermitage - Boyer - Juillet - Sorbier
- 5 Bidassoa - Plâtrières - Amandiers - Panoyaux

Etudes en cours sur le secteur Amandiers



**03**

**Les aménagements  
programmés**

# Programme Embellir Votre Quartier Amandiers Belleville

## Légende

 Plantation d'arbres  
et végétalisation

 Aménagements  
cyclables

 Aménagements  
pour les piétons  
et "Rue aux écoles"

 Travaux prévus  
en 2025

 Travaux  
prévisionnels



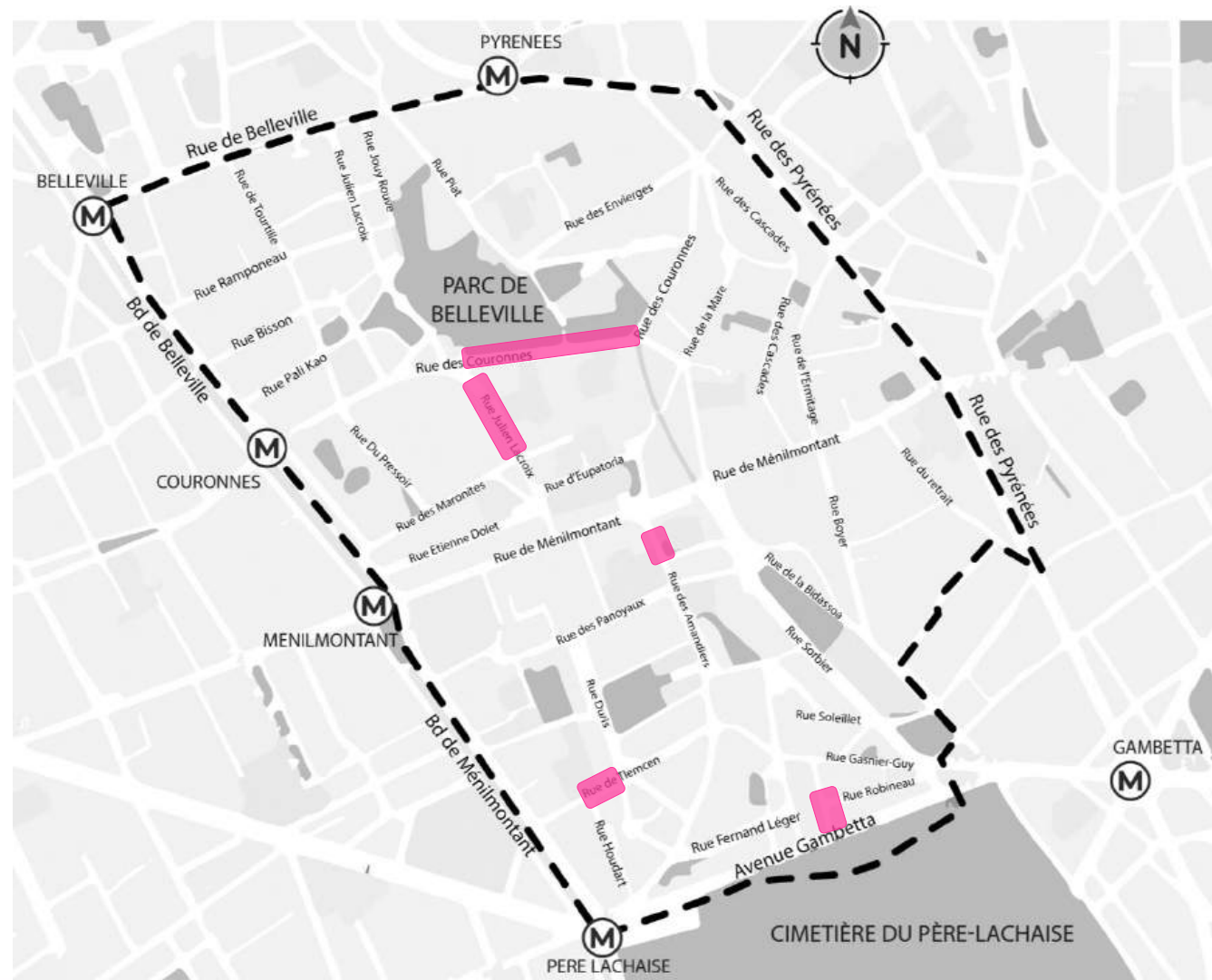


# Programme Embellir Votre Quartier

## Amandiers Belleville

### Création de Rue Aux Ecoles

- Rue des Amandiers
- Rue Tlemcen
- Rue des Couronnes
- Rue Julien Lacroix
- Rue Désirée



## Les travaux en cours

### Rue des Amandiers - Rue Aux Ecoles

Entre la rue de Ménilmontant et la rue des Plâtrières

#### Bilan de végétalisation

Création de 97 m<sup>2</sup> de jardinière

#### Bilan de stationnement

12 stationnements vélo créés

#### Confort piéton

Mise à niveau de la chaussée  
Pose de mobiliers (bancs)

#### Etat existant



#### Projection



## Les travaux en cours

### Rue de Tlemcen - Rue Aux Ecoles

Entre la rue de Ménilmontant et la rue des Platrières

#### Bilan de végétalisation

- Plantation d'un arbre
- Création de 276 m<sup>2</sup> de jardinière

#### Bilan de stationnement

10 stationnements vélo créés

#### Confort piéton

Mise à niveau de la chaussée

#### Etat existant



# Rue des Couronnes

## Rue Aux Ecoles – En cours d'étude

Entre la rue Julien Lacroix et la rue Henri Chevreau



Etat existant

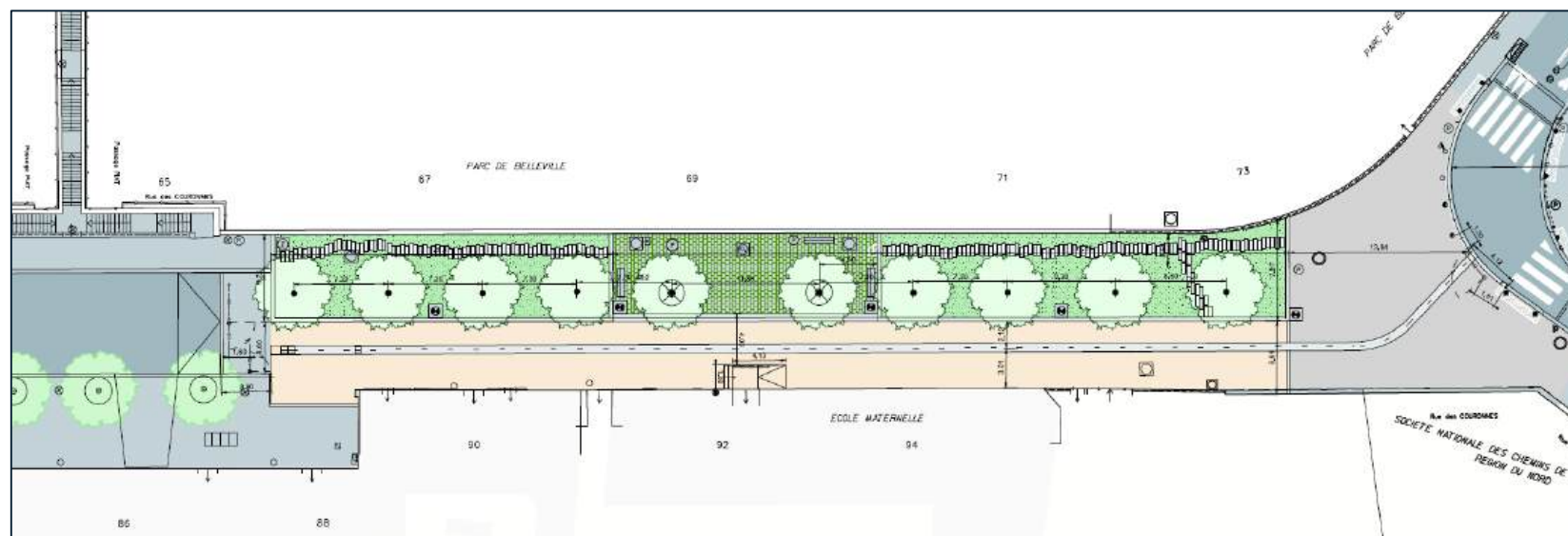
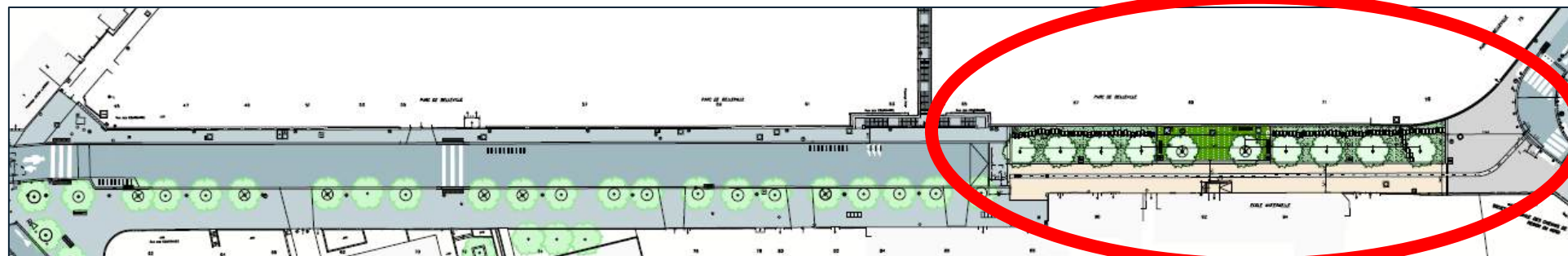


Projection

# Rue des Couronnes

## Rue Aux Ecoles – En cours d'étude

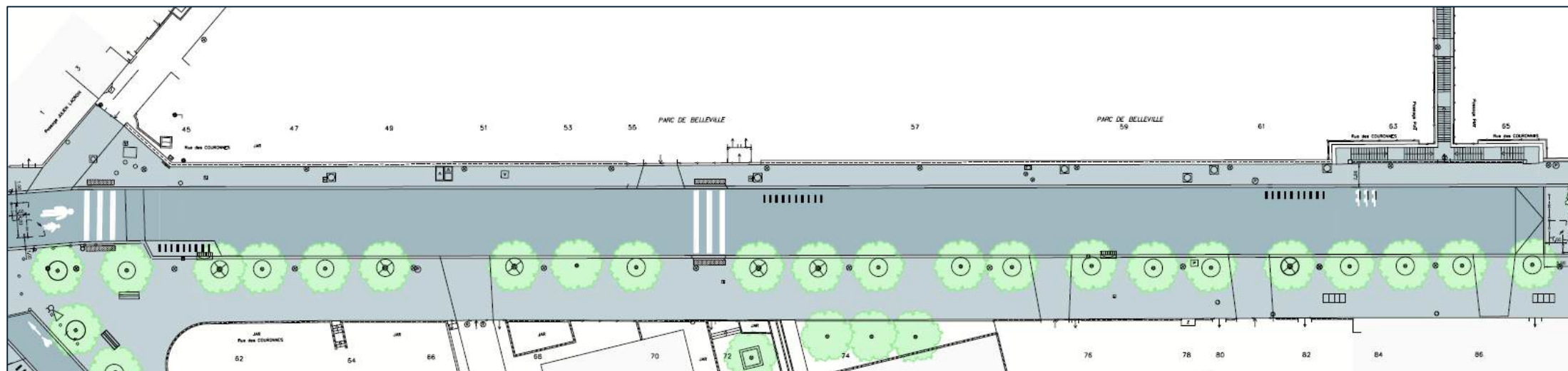
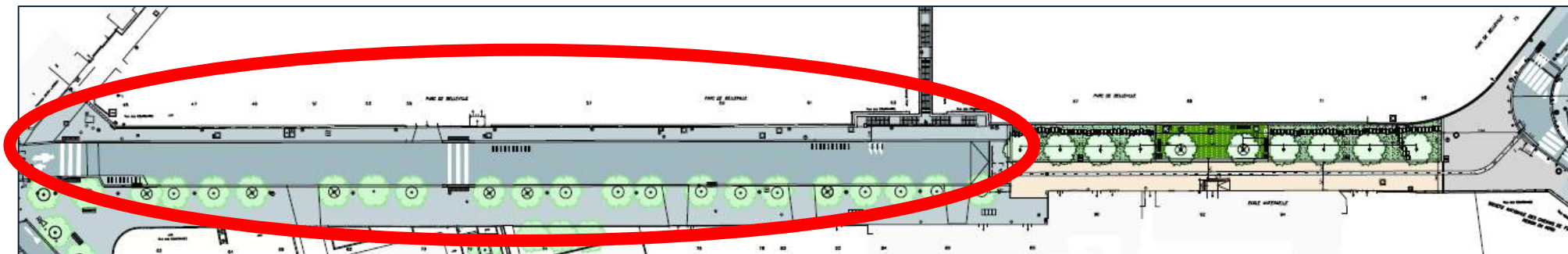
Entre la rue Julien Lacroix et la rue Henri Chevreau



Focus sur le tronçon aménagé au droit de l'école

# Rue des Couronnes

## Rue Aux Ecoles – En cours d'étude



Focus sur le tronçon piétonisé non aménagé

# Rue des Couronnes

## Rue Aux Ecoles – En cours d'étude

### Bilan de végétalisation

- Plantation de 10 arbres
- Création de 330 m<sup>2</sup> de jardinière

### Bilan de stationnement

- 22 stationnements payants supprimés
- 25 stationnements vélos créés
- 2 places GIG GIC reportées (sur la rue des Couronnes en amont du croisement avec la rue Julien Lacroix)

### Confort piéton

- 1960m<sup>2</sup> piétonisés
- Création d'une rampe pour la mise en accessibilité de l'entrée de l'école
- Mise à niveau de la chaussée
- Pose de bancs



Projection

# Rue Julien Lacroix

## Rue Aux Ecoles – En cours d'étude

Entre la rue des Couronnes et la rue des Maronites



**Etat existant**



**Projection**



# Rue Julien Lacroix

## Rue Aux Ecoles – En cours d'étude

Entre la rue des Couronnes et la rue des Maronites

### Bilan de végétalisation

- Plantation de 12 arbres
- Création de 340 m<sup>2</sup> de jardinière

### Bilan de stationnement

- 22 stationnement payant supprimés
- 68 stationnement vélo créés
- 1 stationnement PMR
- 1 zone de livraison

### Confort piéton

- 674 m<sup>2</sup> piétonisés
- Mise en zone de rencontre



Projection

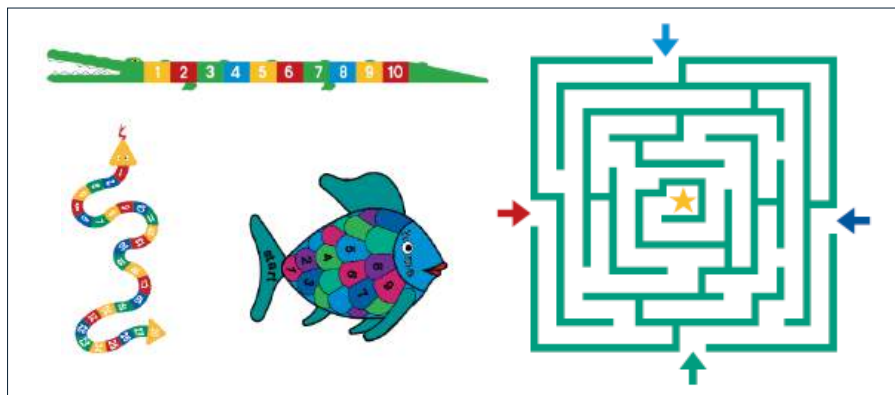
## Les travaux à venir

### Marquage Ludique

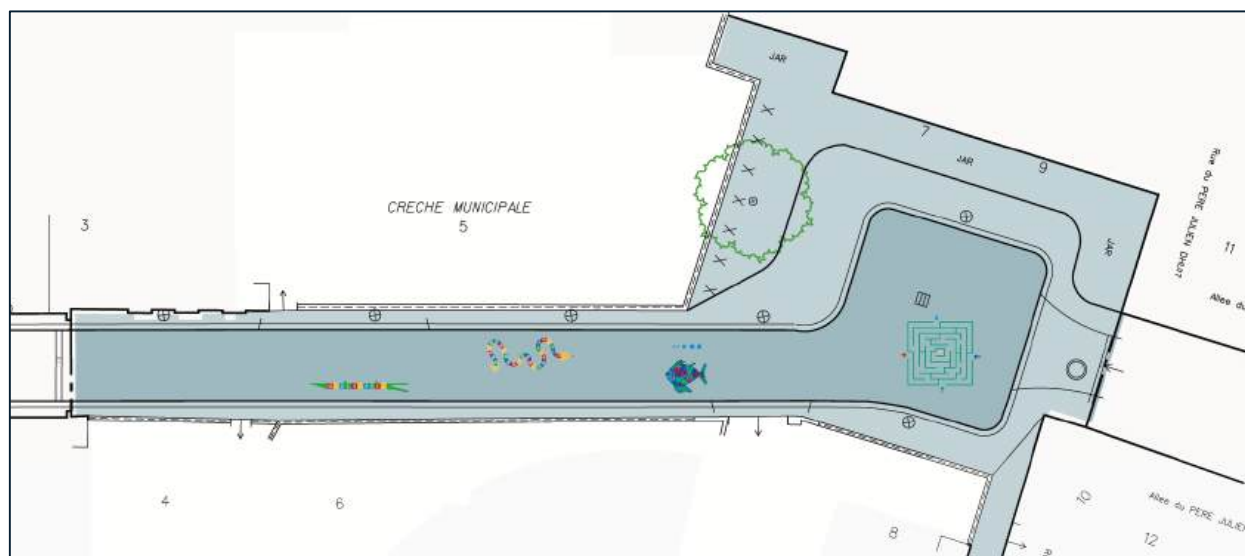
Choix du marquage en lien avec les parents d'élève et les enfants lors de café parents.



Rue Pali Kao – Marquage ludique retenu



Rue du Père Julien D'huit – Marquage ludique retenu

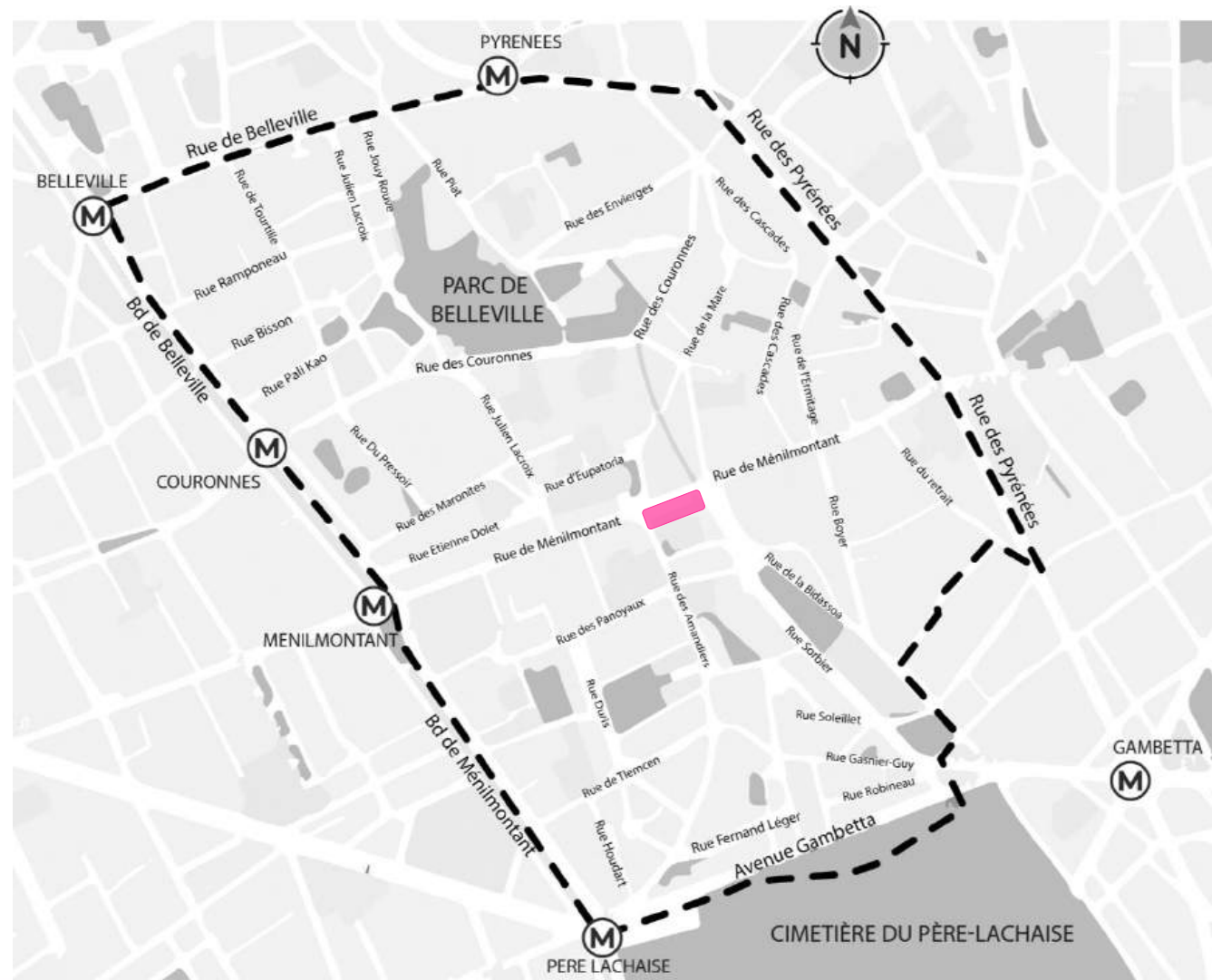


Rue du Père Julien D'huit – Plan d'implantation

# Programme Embellir Votre Quartier Amandiers Belleville

## Projet de végétalisation

Rue de Ménilmontant – Contre allée



# Contre-allée de Ménilmontant

## Création d'une Rue Jardin – En cours d'étude



Etat existant



Projection

# Contre-allée de Ménilmontant

## Création d'une Rue Jardin

### Bilan de végétalisation

- Plantation de 10 arbres et 17 cépées
- Création de 290 m<sup>2</sup> de jardinières

### Bilan de stationnement

- 14 stationnements payants supprimés
- 12 stationnements vélo créés

### Confort piéton

- 450m<sup>2</sup> piétonisés
- Rénovation de l'escalier
- Bancs et table d'échec



Projection

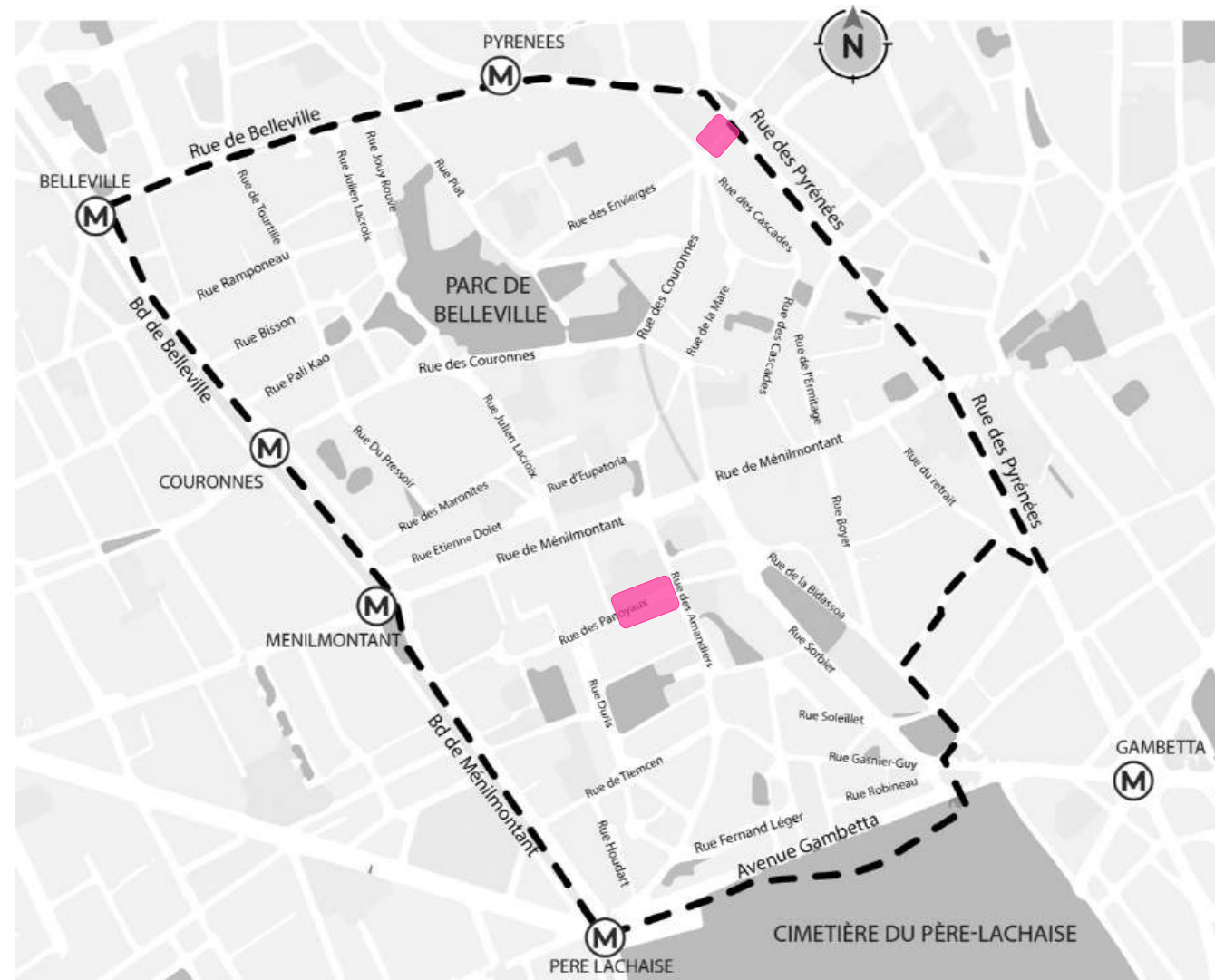
# Programme Embellir Votre Quartier

## Amandiers Belleville

### Projet d'embellissement et de sécurisation

Escalier Levert

Rue des Panoyaux



## Escalier Levert Embellissement

Avril – Mai : Rénovation de l'escalier

Juin – Juillet : Préparation des matériaux

Août – Septembre : Réalisation de la fresque



Lever de soleil sur Levert

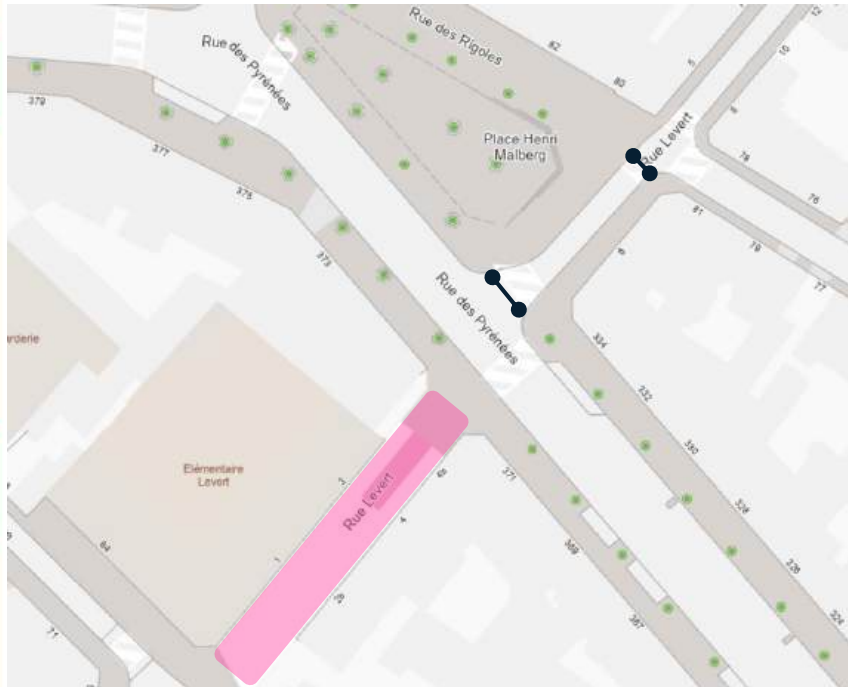
**BUDGET  
PARTICIPATIF**



**Projection**

# Escalier Levert

## Embellissement



Piétonisation Rue Levert  
Entre la rue des Pyrénées et la rue des Rigoles

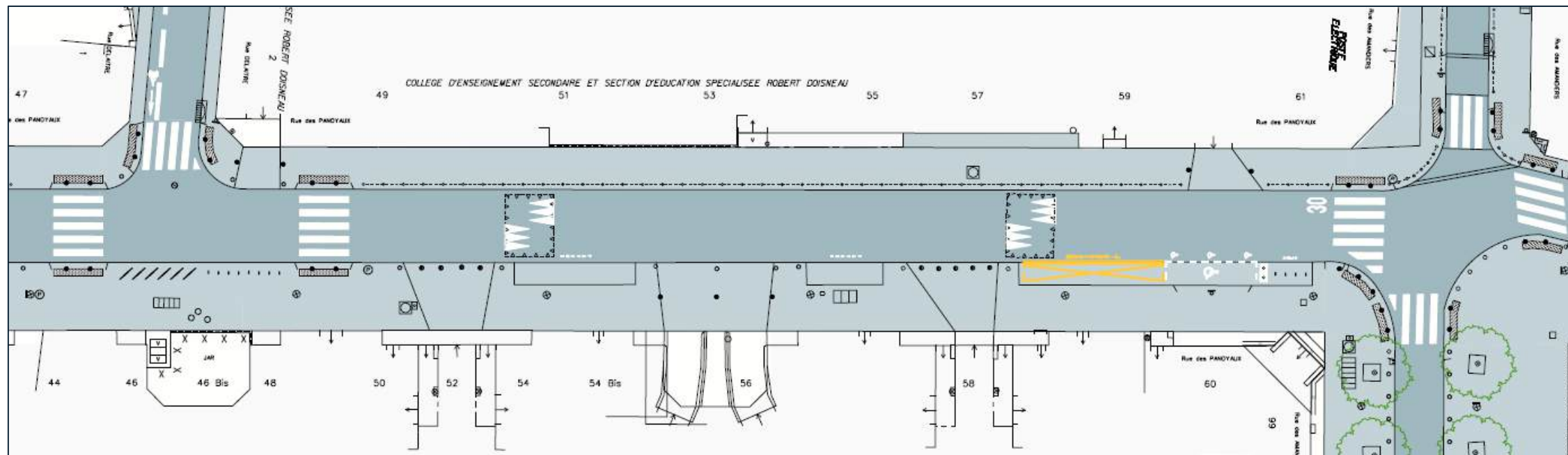


**Projection**



# Rue des Panoyaux

## Sécurisation et amélioration du confort piéton



## Autres interventions

Mise en conformité par rapport de la Loi Orientation des Mobilités (L.O.M) et renforcement du stationnement vélo

Renforcement du stationnement GIG GIC et Zone de Livraison

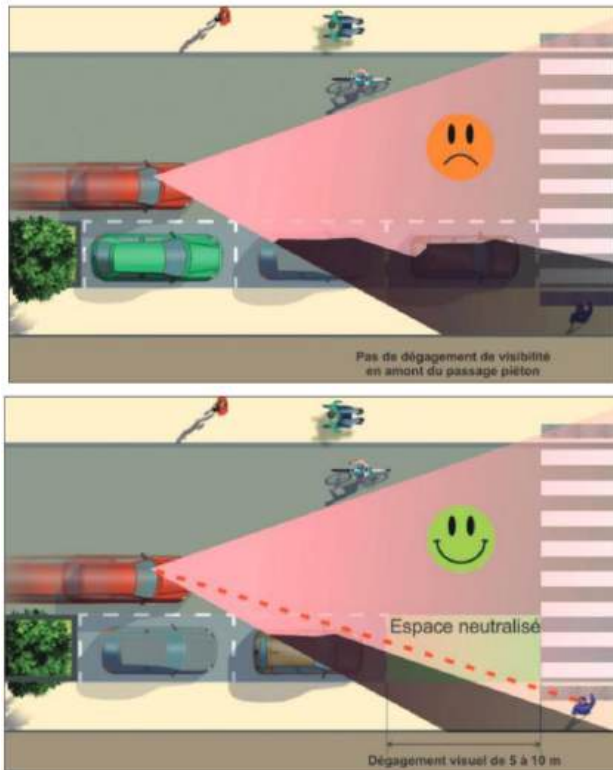
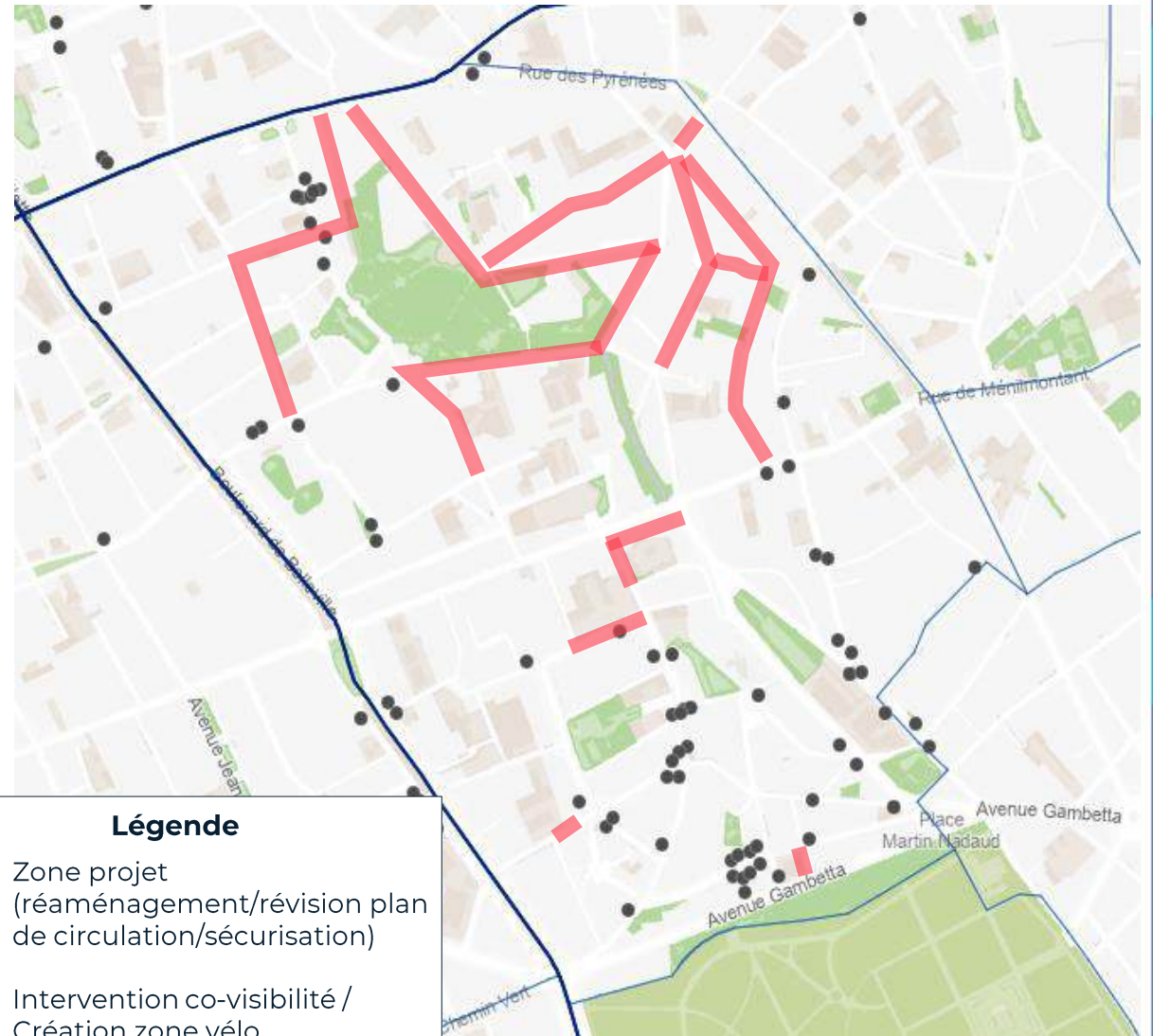


Schéma de principe L.O.M



### Légende

- Zone projet (réaménagement/révision plan de circulation/sécurisation)
- Intervention co-visibilité / Création zone vélo

## Autres interventions

### Mise en Accessibilité et désencombrement de l'espace public

Rafraîchissement du marquage des traversées piétonnes  
(Bande d'Eveil à la Vigilance et marquage des passages piétons)

### Renforcement de l'entretien

Place Joseph Epstein – Reprise du pavé et harmonisation des entourages d'arbres

### Place Henri Matisse

Pose de barrières



Place Henri Matisse - Muret



Place Joseph Epstein  
Atelier de concertation réalisé le 11 février 2025



04

Calendrier prévisionnel

## Calendrier prévisionnel des travaux

	2025							
	Février	Mars	Avril	Mai	Juin	Juillet	Août	Automne
Rue des Amandiers								
Rue Tlemcen								
Contre-allée de Ménilmontant								
Escalier Levert								
Mise en place du Plan de circulation								
Rue des Couronnes								

**Rue Julien Lacroix :** Etudes techniques en cours – Programmation travaux 2025/2026



**vingt**<sup>®</sup>  
MAIRIE DU

**Merci**

LA VIE DONT ON A ENVIE, ON VA LA FAIRE ICI