



Embellissons votre quartier
Amandiers Belleville

Réunion Publique du 6 mars 2025

Sommaire

01 Démarche
Embellir Votre Quartier

02 Révision du plan de
circulation

03 Les aménagements
à venir

04 Calendrier prévisionnel

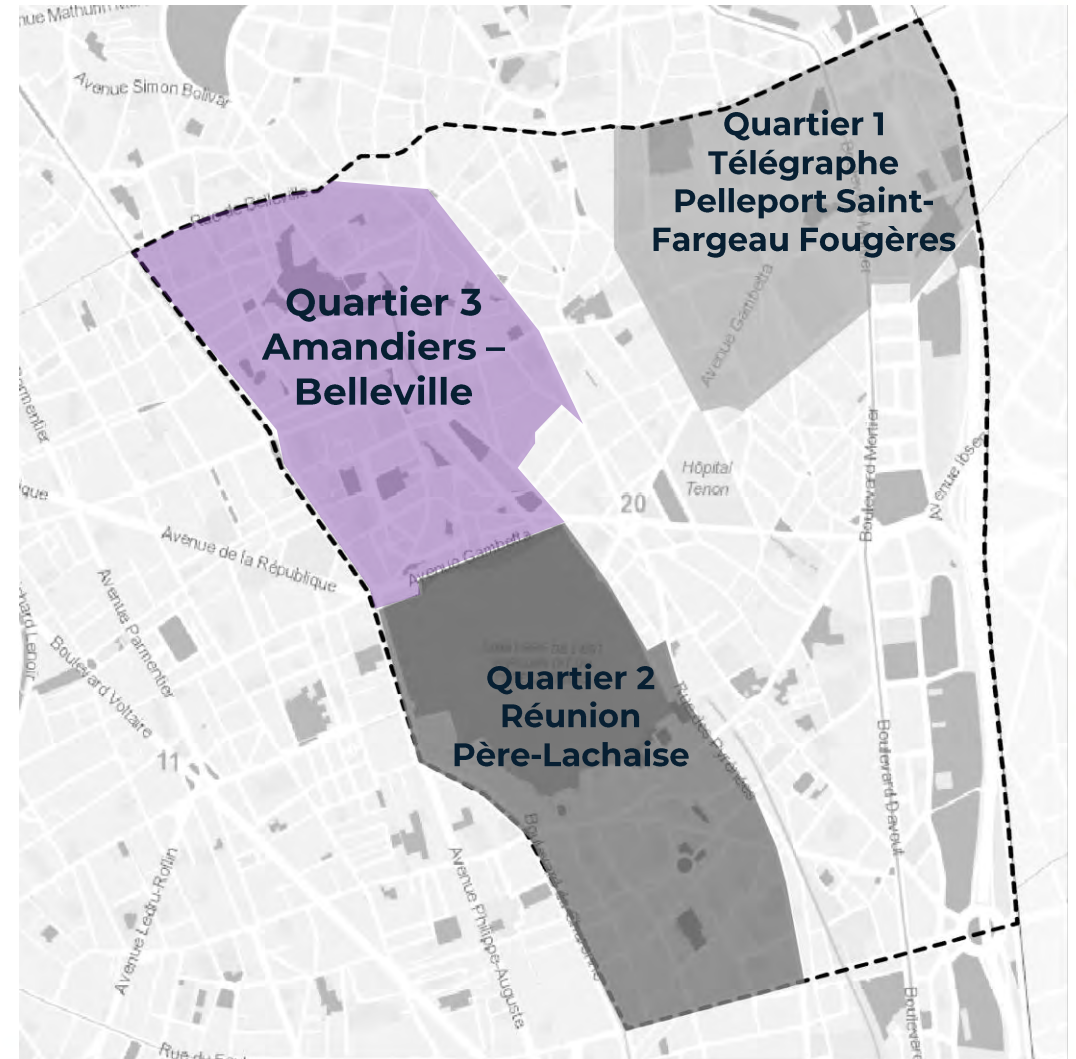
01

Démarche

Embellir Votre Quartier

La démarche Embellir votre quartier

- Une nouvelle démarche afin d'étudier plus **localement l'ensemble des enjeux sur un quartier.**
- Permettre aux habitant·es et usager·es de **participer à la co-construction du programme des espaces publics de leur quartier.**
- Structurer des méthodes d'intervention pour regrouper et rationaliser l'ensemble des interventions d'un même quartier sur **une période de travaux.**
- Mettre en œuvre les **objectifs politiques de transformation, de végétalisation** et de mise en **accessibilité** de l'espace public et **d'apaisement** de la circulation.



Programme Embellir Votre Quartier Amandiers Belleville

Interventions sur l'ensemble du quartier :

- Renforcement de l'offre en stationnement vélo en lien avec la mise en conformité par rapport à la loi Orientation des Mobilités
- Désencombrement (panneaux obsolètes)
- Renforcement de la mise en accessibilité pour les personnes à mobilité réduite
- Renforcement de l'entretien



Plantation d'arbres et végétalisation

Aménagements cyclables

Aménagements pour les piétons et "Rue aux écoles"

Travaux prévus en 2025

Travaux provisionnels

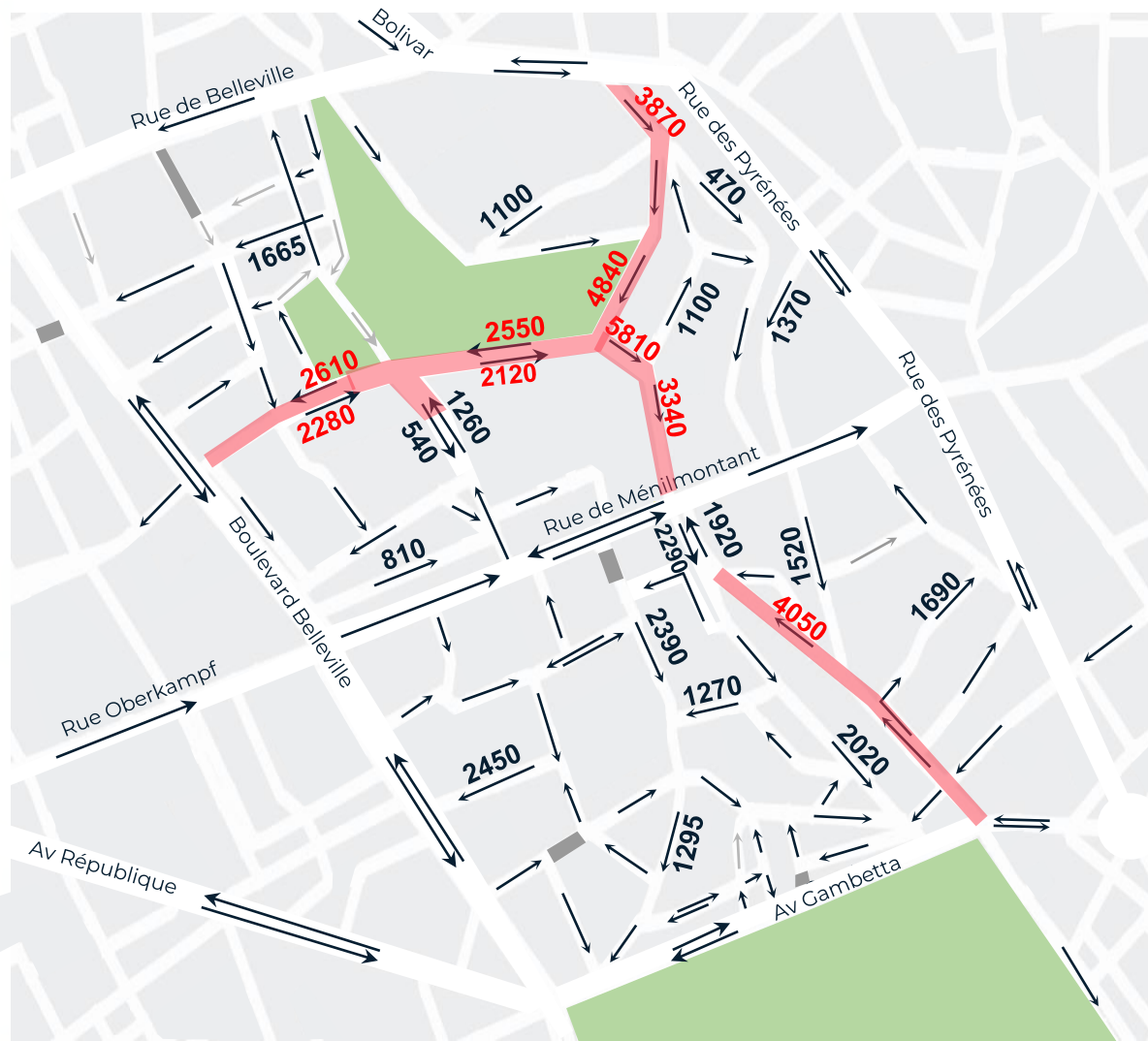
02

**Révision du plan de
circulation**

Plan de circulation actuel – Comptages véhicules 2024



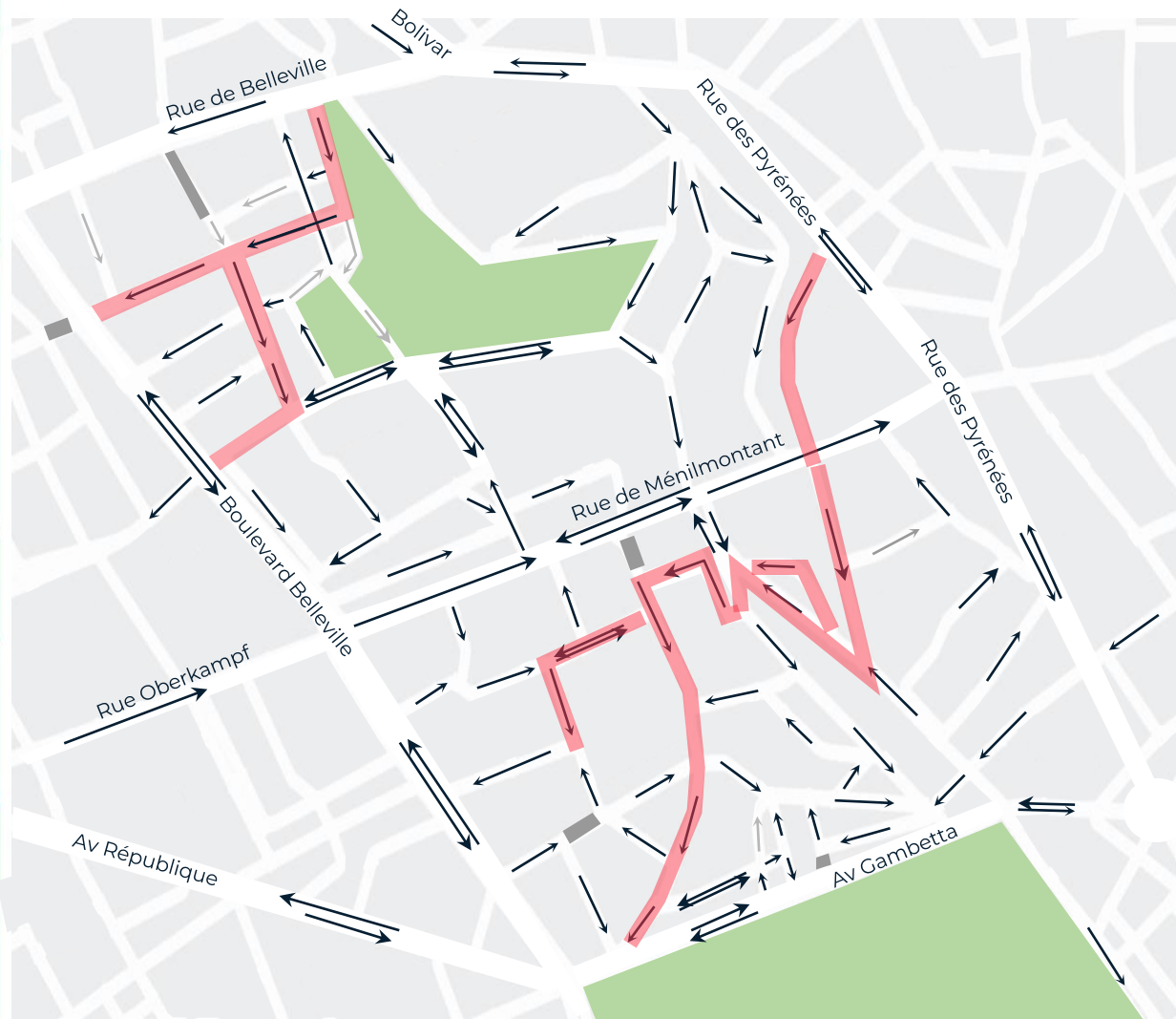
Plan de circulation actuel – Comptages véhicules 2024



Axes de transit identifiés suite aux comptages réalisés

- Rue de la Mare - Rue des Couronnes - Bd de Belleville
- Rue de la Mare - Place H. Krasucki - Rue Henri Chevreau
- Rue de la Bidassoa - Rue Sorbier

Plan de circulation actuel – Retour de la concertation



Axes de transit identifiés par des mésusages

- Rue Jouye-Rouve - Rue Ramponeau - Rue Tourtille
- Rue de l'Ermitage - Rue Boyer - Rue Juliet - Rue de la Bidassoa
- Rue des Plâtrières - Rue des Amandiers
- Rue des Plâtrières - Rue des Panoyaux - Rue Duris

Révision du plan de circulation

Axes de transit identifiés :

- 1 Mare - Couronnes
- 2 Jouye-Rouve – Ramponeau - Tourtille
- 3 Mare – Couronnes - Henri Cheveau
- 4 Ermitage - Boyer – Juillet - Sorbier
- 5 Bidassoa - Plâtrières – Amandiers - Panoyaux



Révision du plan de circulation

Modification de circulation liée aux futurs aménagements

Rue des Couronnes - Projet Rue Aux Ecoles

Fermeture du tronçon Julien Lacroix – Henri Chevreau

Rue Désirée - Projet Rue Aux Ecoles

Fermeture entre la rue Robineau et l'av Gambetta

Rue Francis Picabia - Projet de Rue Jardin

Fermeture de la rue

Rue Julien Lacroix – Projet de Rue Aux Ecoles

Entre la rue des Maronites et la rue des Couronnes

Zone de rencontre

Mise à sens unique de la rue des Maronites vers la rue des Couronnes

Rue des Couronnes

Entre la rue Julien Lacroix et la rue Bisson

Mise à sens unique depuis Julien Lacroix vers la rue Bisson
Modification en lien avec la rue Julien Lacroix



Révision du plan de circulation

Modification de circulation liée à une contrainte pompiers

Rue de Savies - Inversion



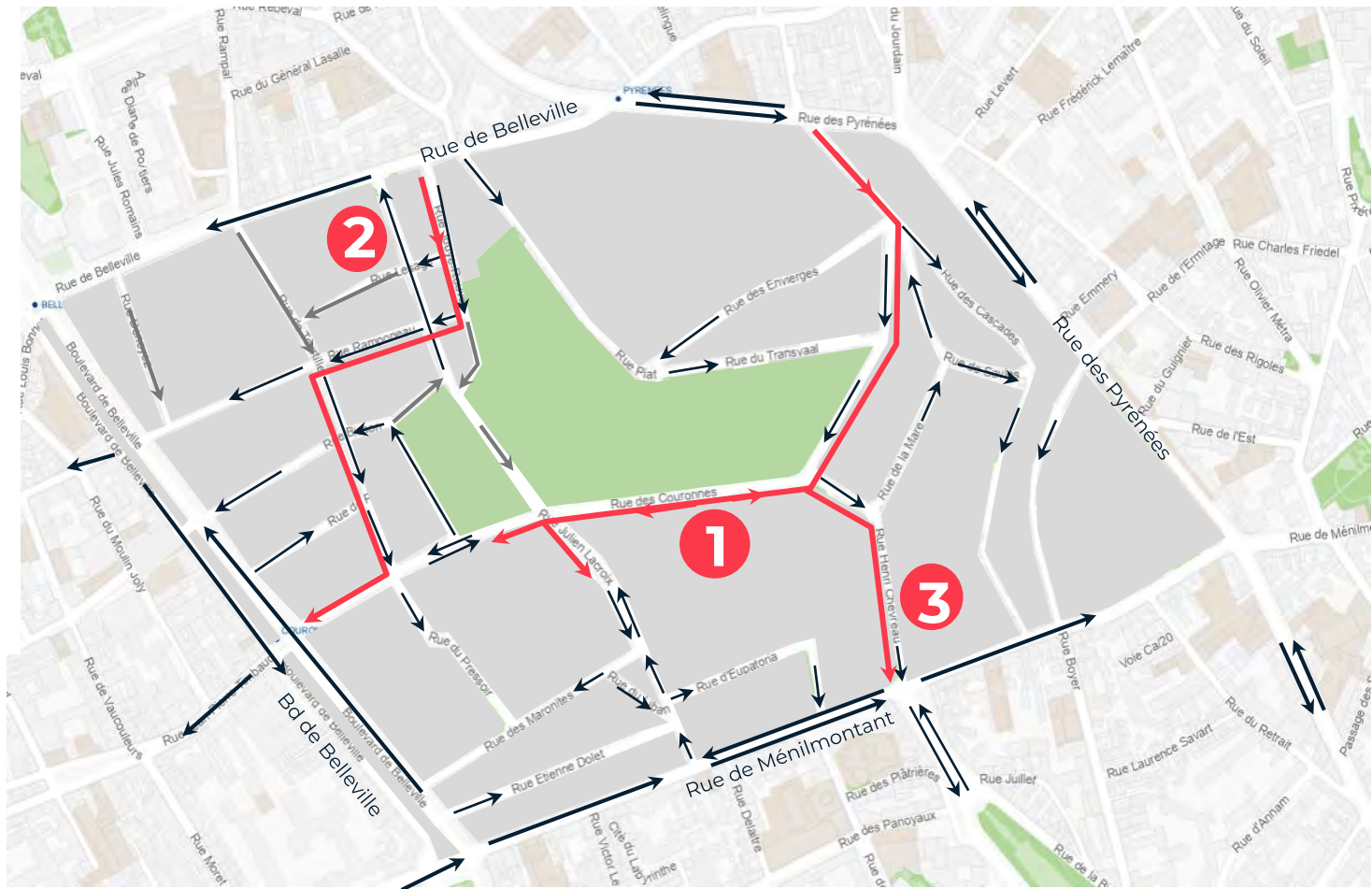
Révision du plan de circulation

Secteur Belleville

Plan de circulation actuel

3 principaux axes de transit :

- 1** Mare - Couronnes
- 2** Jouye-Rouve - Ramponeau - Tourtille
- 3** Mare - Henri Chevreau



Révision du plan de circulation

Secteur Belleville

Axe de transit identifié :

1 Mare - Couronnes

Projets :

Rue des Couronnes

entre la rue Julien Lacroix et Henri Chevreau

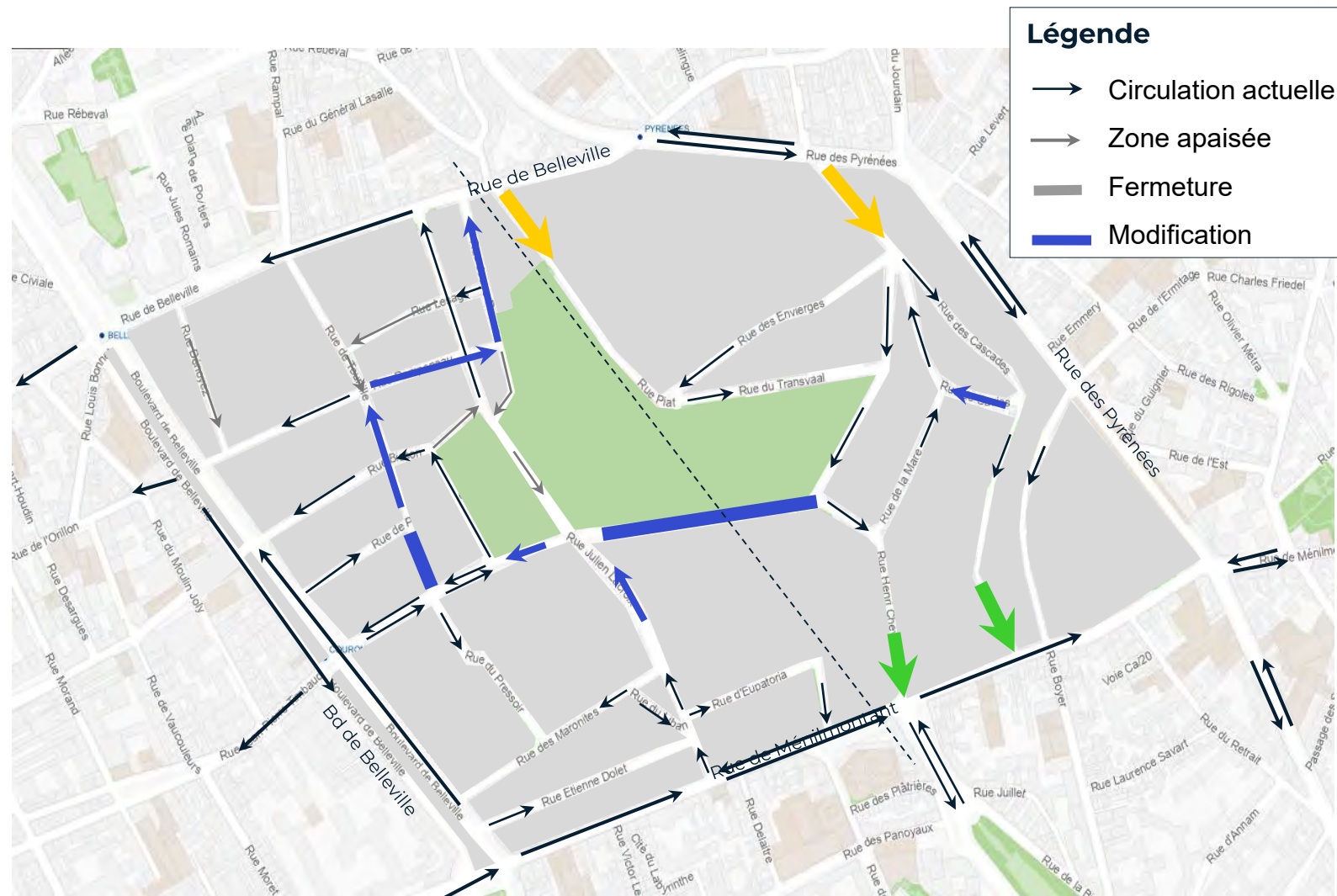


Révision du plan de circulation

Secteur Haut Belleville

2 entrées côté Pyrénées / Belleville
2 sorties côté Ménilmontant

Entrée du quartier
Sortie du quartier



Révision du plan de circulation

Secteur Belleville

Axe de transit identifier :

3 Mare - Henri Chevreau

Entre 3000 et 5800 véhicules/jour

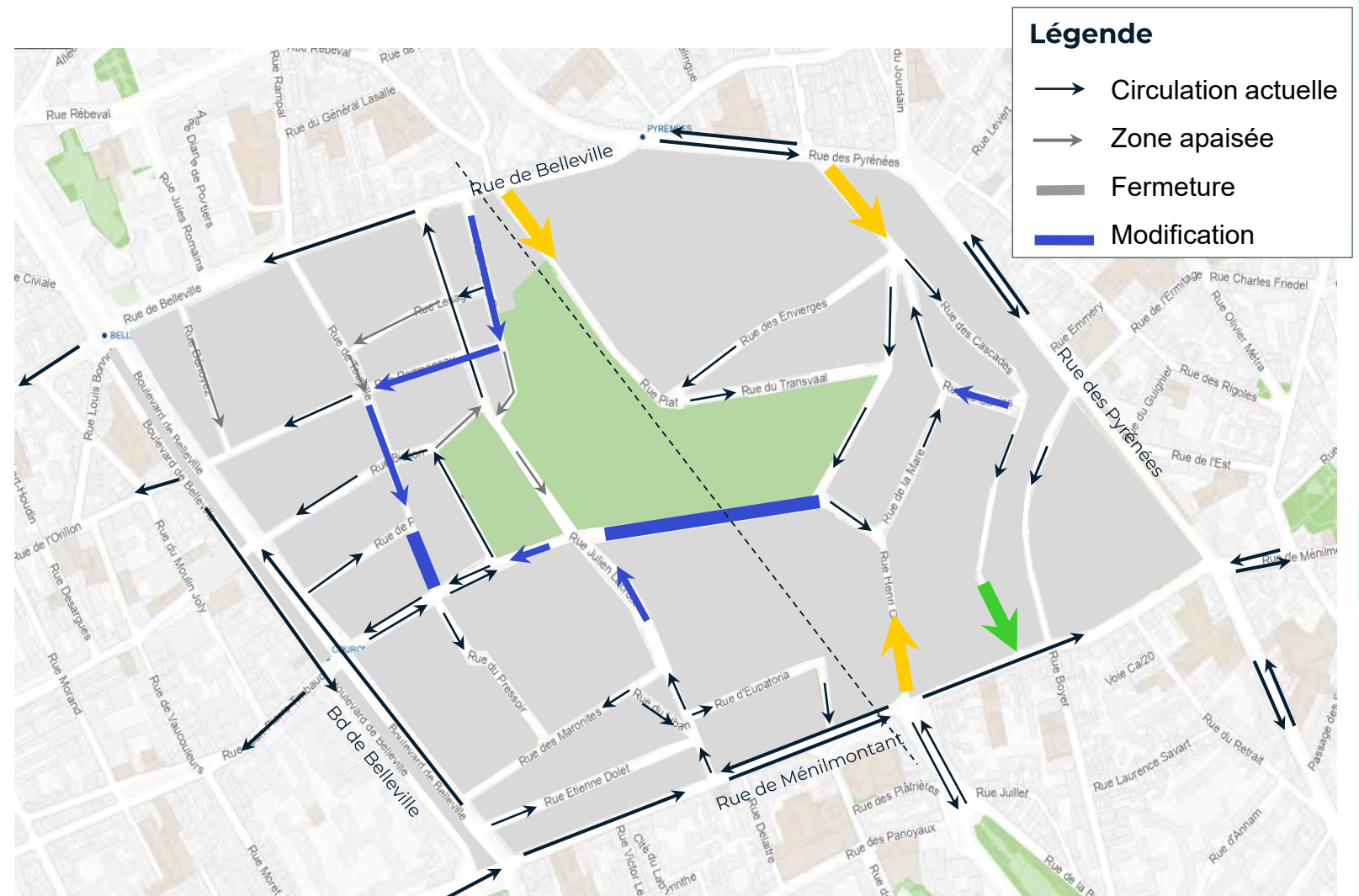


Révision du plan de circulation

Secteur Haut Belleville

Entrée du quartier

Sortie du quartier



Révision du plan de circulation

Secteur Haut Belleville

Axe de transit identifier :

3 Mare - Henri Chevreau

Entre 3000 et 5800 véhicules/jour



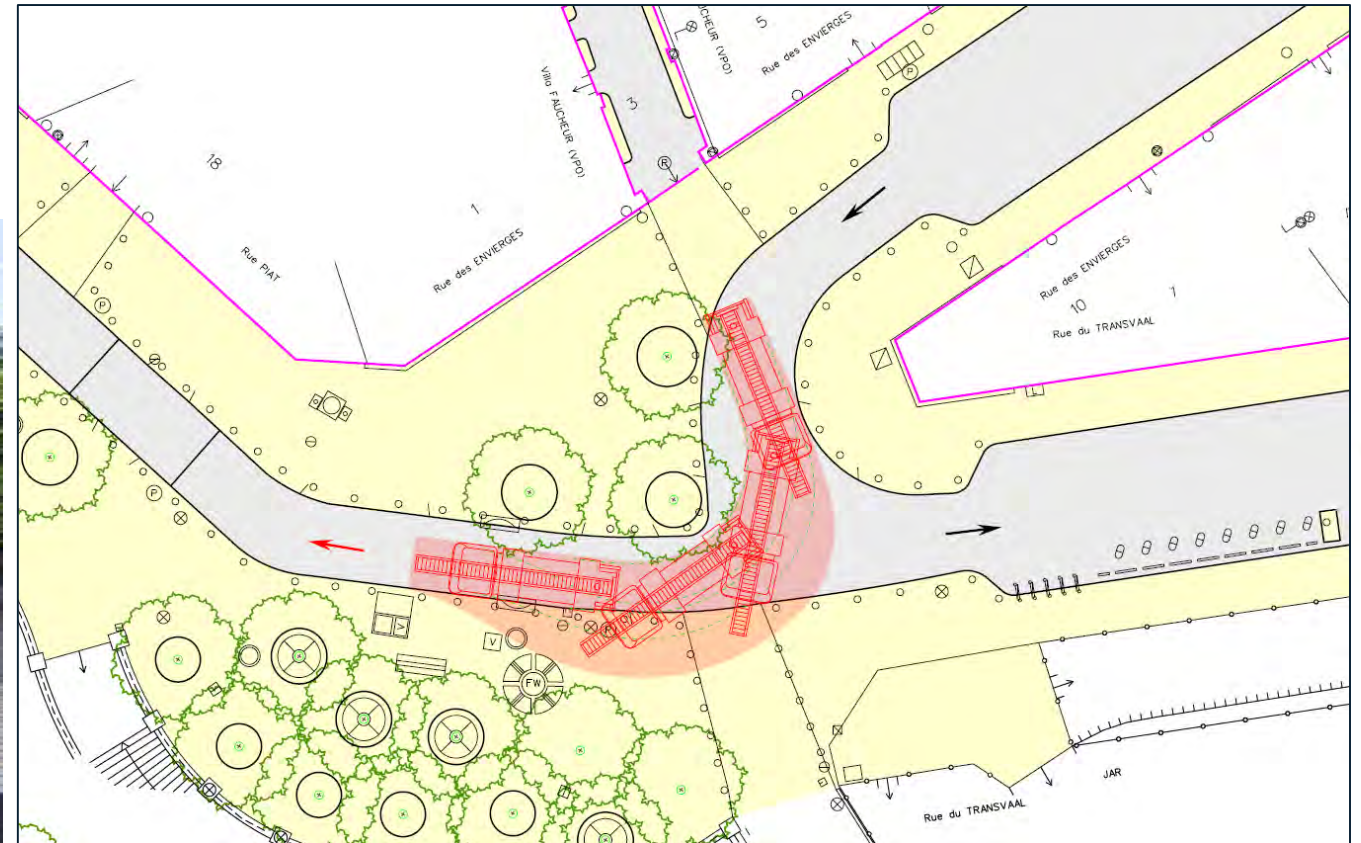
Révision du plan de circulation

Secteur Haut Belleville

**Problème de giration
Rue des Envierges vers Rue Piat**



Plan de giration



Révision du plan de circulation

Secteur Haut Belleville

Axe de transit identifier :

3 Mare - Henri Chevreau

Entre 3000 et 5800 véhicules/jour

**Carrefour
Piat/Envierges/Transvaal**

Pas d'axe entrant



Révision du plan de circulation

Secteur Haut Belleville

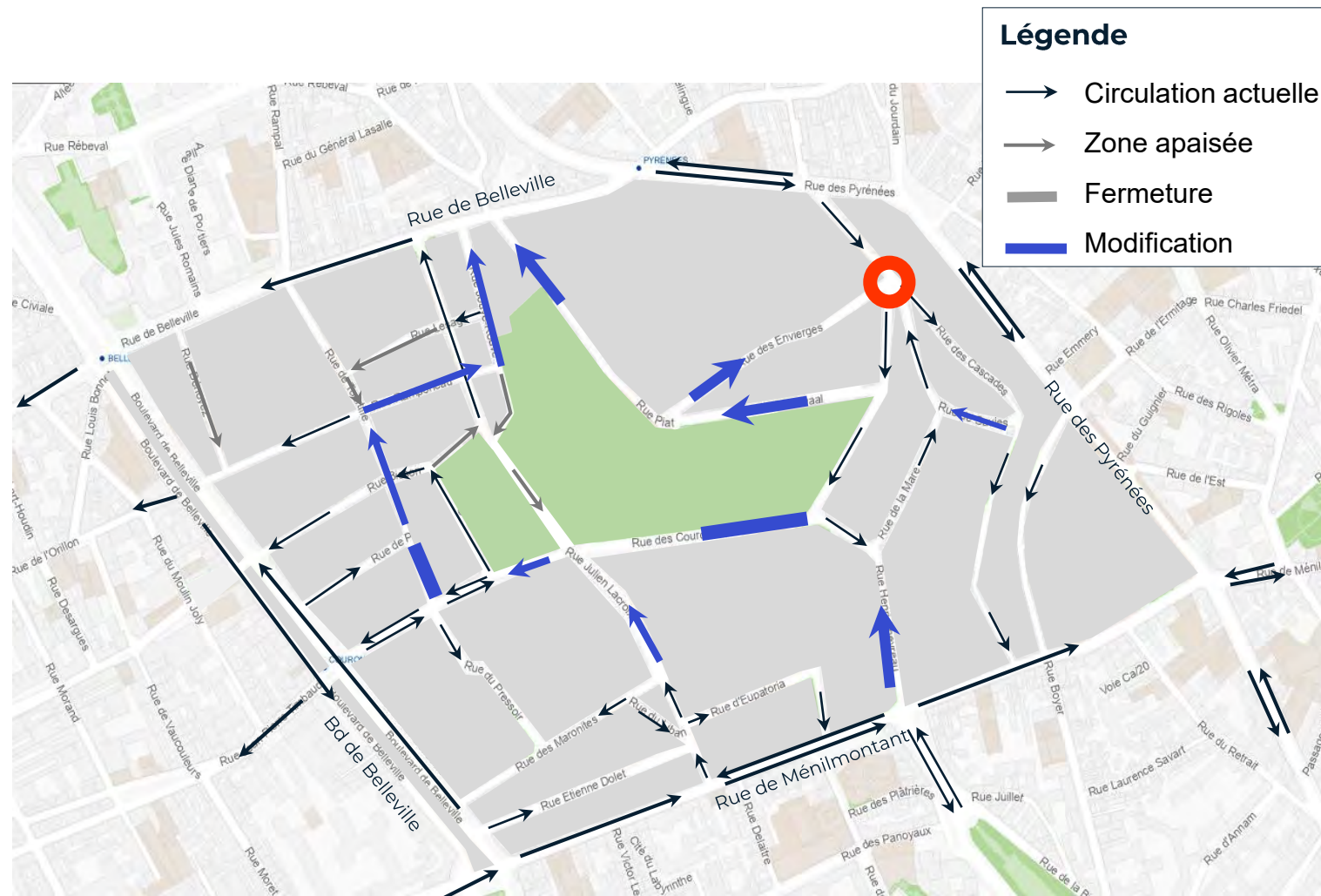
Place Henri Krasucki

Opportunités

- Présence de plusieurs écoles et commerces autour de la place
- Animations de quartier récurrentes
- Mise en valeur de la place
- Donner plus d'espace aux piétons et sécuriser la place

Mésusages

- Stationnement sur l'îlot central
- Plainte sur la vitesse depuis la rue de la Mare

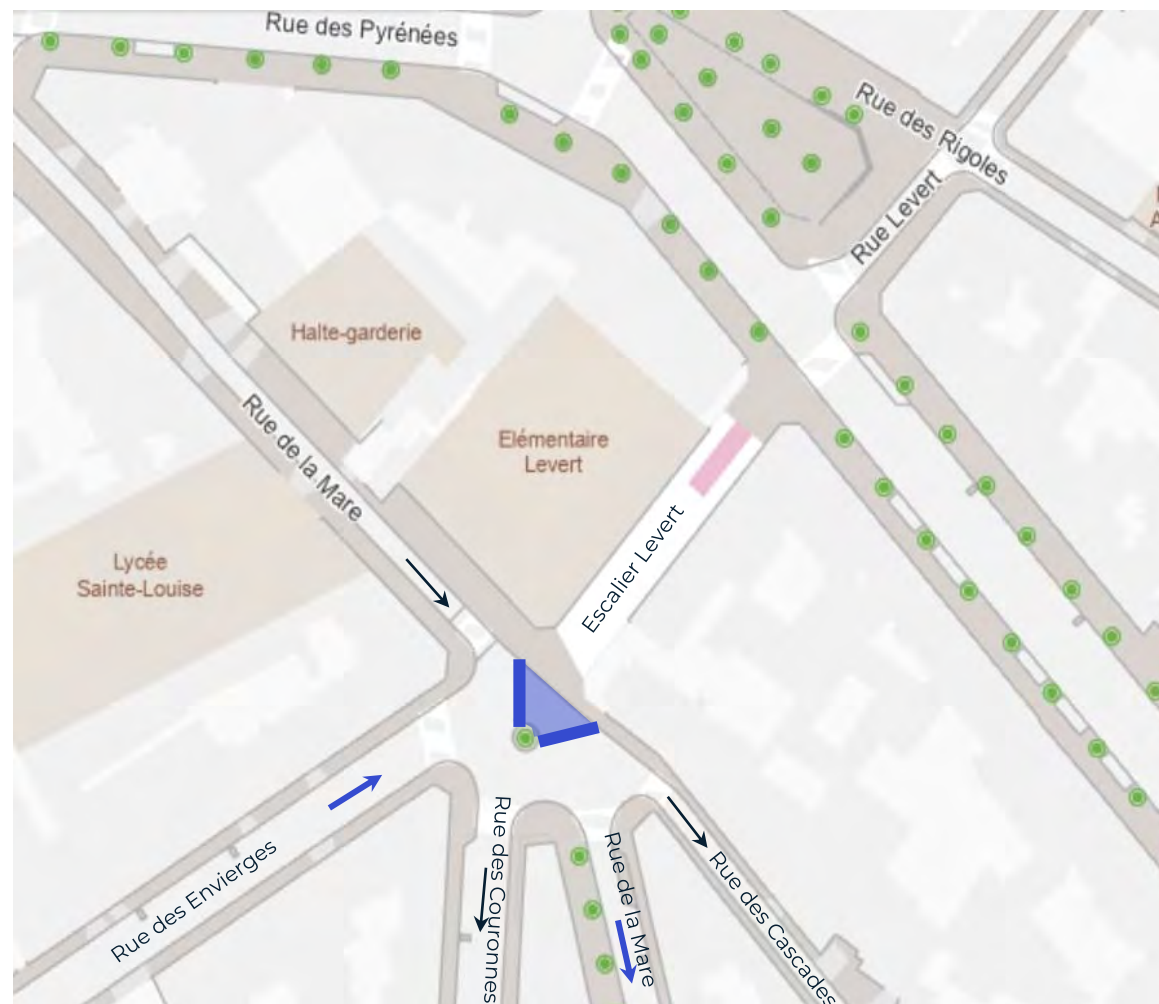


Révision du plan de circulation

Secteur Haut Belleville

Place Henri Krasucki

Piétonnisation partielle côté rue Levert



Révision du plan de circulation

Secteur Haut Belleville

Place Henri Krasucki

Inversion de sens de circulation :

Rue des Couronnes

Entre la rue Henri Chevreau et la rue du Transvaal

Rue Henri Chevreau

Entre la rue des Couronnes et la rue de la Mare

Rue de la Mare



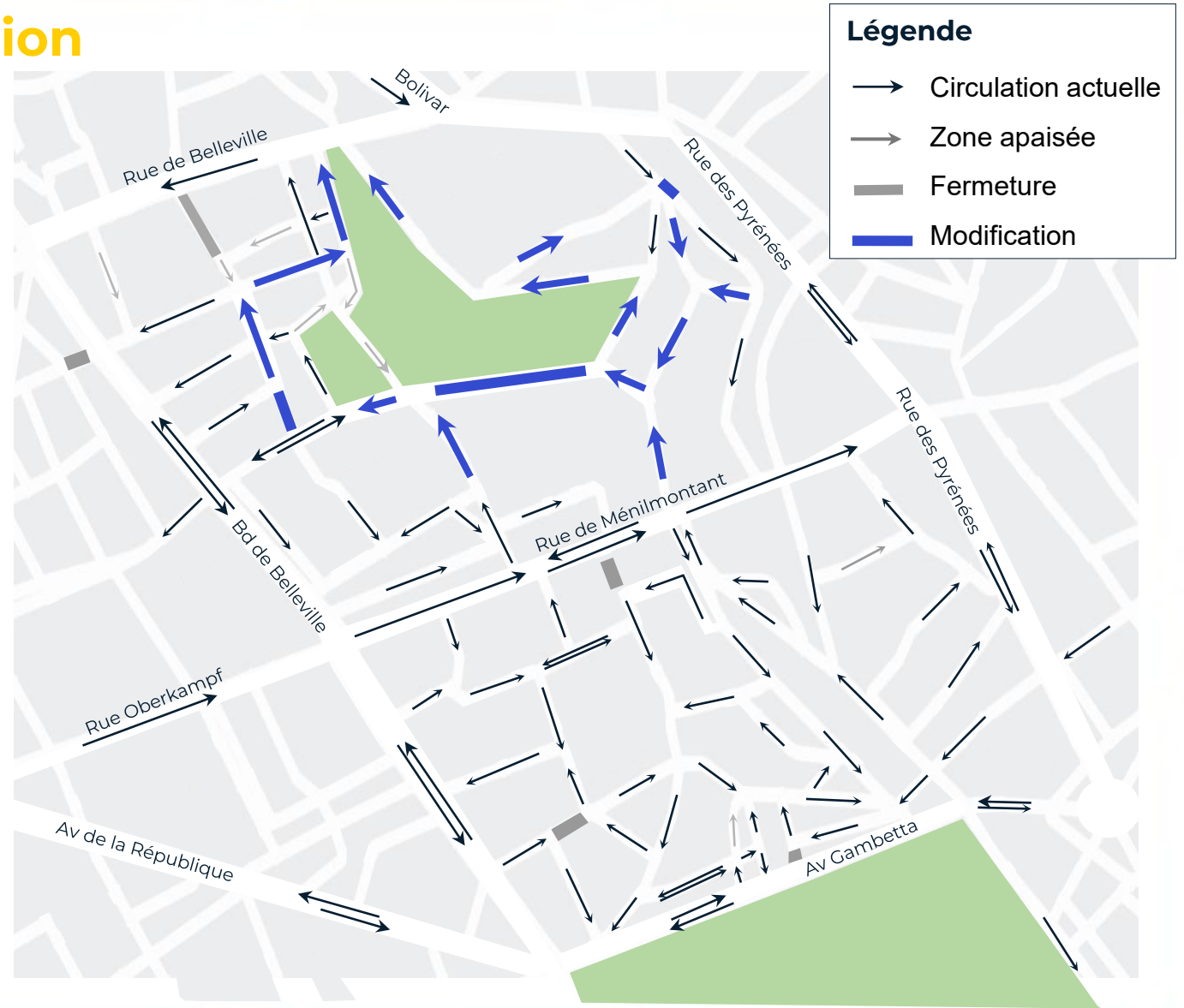
Révision du plan de circulation

Secteur Belleville



Révision du plan de circulation

A l'échelle du quartier Belleville Amandiers



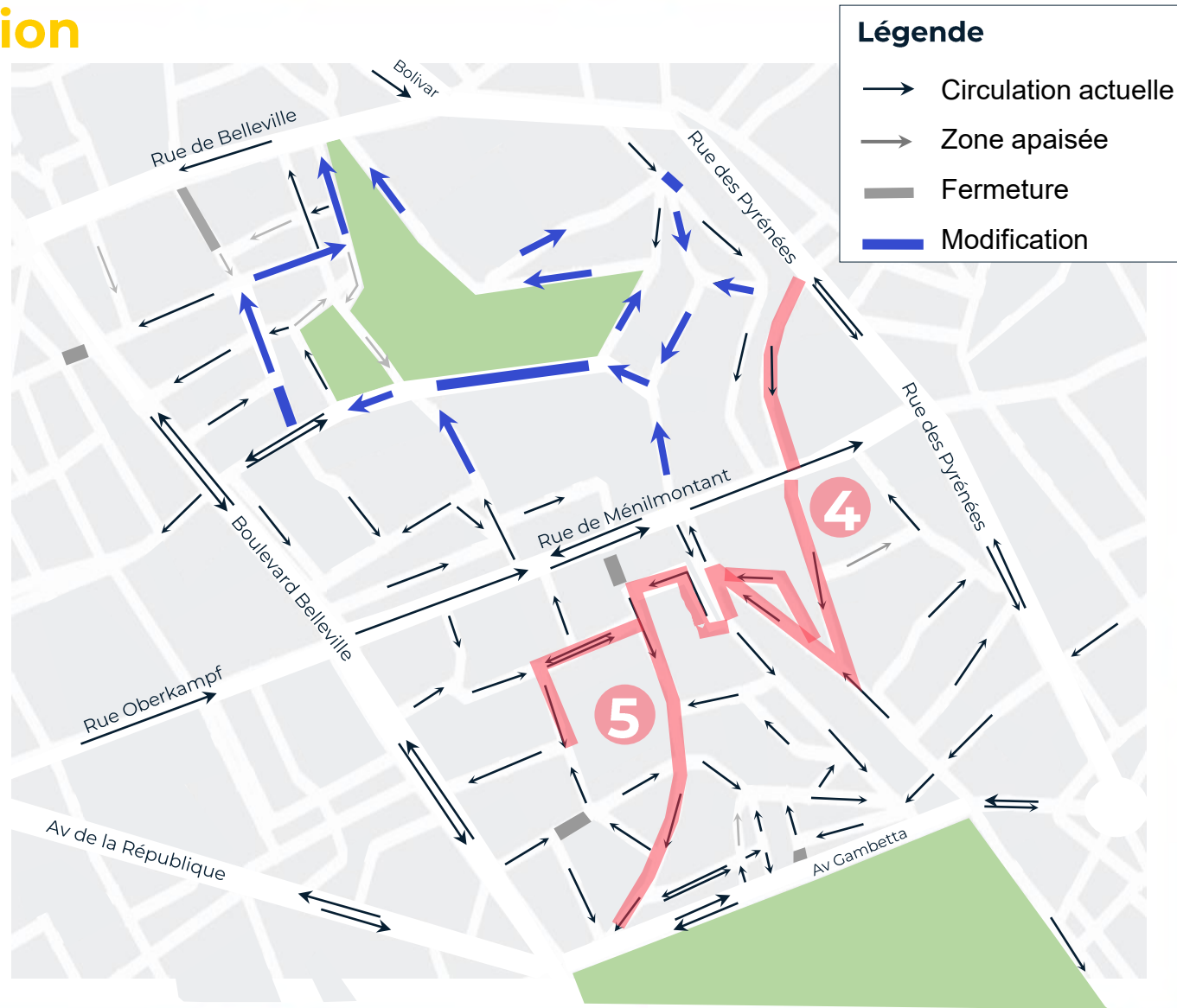
Révision du plan de circulation

A l'échelle du quartier Belleville Amandier

Axes de transit identifiés :

- 4 Ermitage - Boyer - Juillet - Sorbier
- 5 Bidassoa - Plâtrières - Amandiers - Panoyaux

Etudes en cours sur le secteur Amandiers



03

**Les aménagements
programmés**

Programme Embellir Votre Quartier Amandiers Belleville

Légende

 Plantation d'arbres et végétalisation

 Aménagements cyclables

 Aménagements pour les piétons et "Rue aux écoles"

 Travaux prévus en 2025

 Travaux prévisionnels

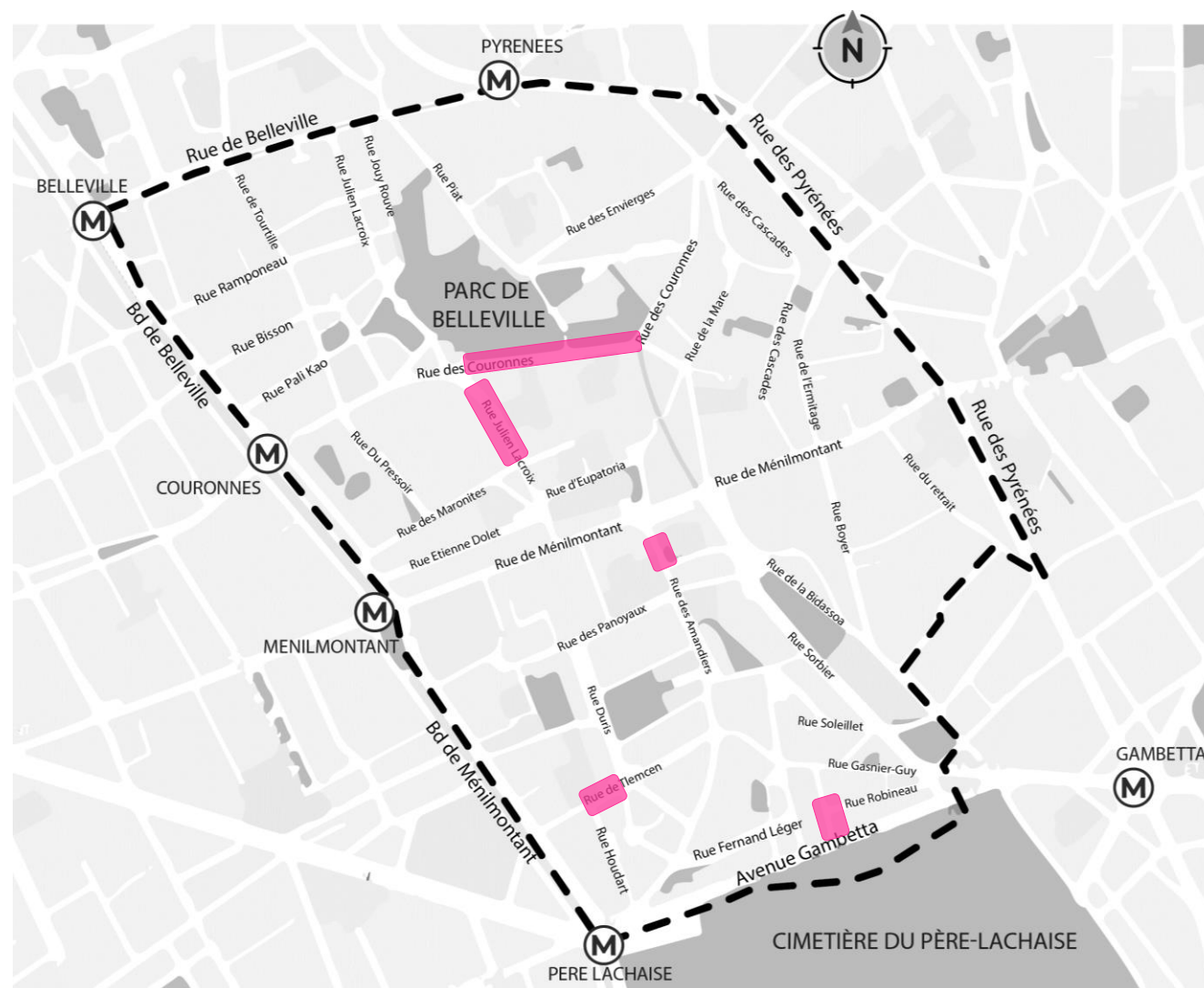


Programme Embellir Votre Quartier

Amandiers Belleville

Création de Rue Aux Ecoles

- Rue des Amandiers
- Rue Tlemcen
- Rue des Couronnes
- Rue Julien Lacroix
- Rue Désirée



Les travaux en cours

Rue des Amandiers - Rue Aux Ecoles

Entre la rue de Ménilmontant et la rue des Plâtrières

Bilan de végétalisation

Création de 97 m² de jardinière

Bilan de stationnement

12 stationnements vélo créés


Confort piéton

Mise à niveau de la chaussée
Pose de mobiliers (bancs)

Etat existant



Projection



Les travaux en cours

Rue de Tlemcen - Rue Aux Ecoles

Entre la rue de Ménilmontant et la rue des Platrières

Bilan de végétalisation

- Plantation d'un arbre
- Création de 276 m² de jardinière

Bilan de stationnement

10 stationnements vélo créés

Confort piéton

Mise à niveau de la chaussée

Etat existant



Rue des Couronnes

Rue Aux Ecoles – En cours d'étude

Entre la rue Julien Lacroix et la rue Henri Chevreau



Etat existant

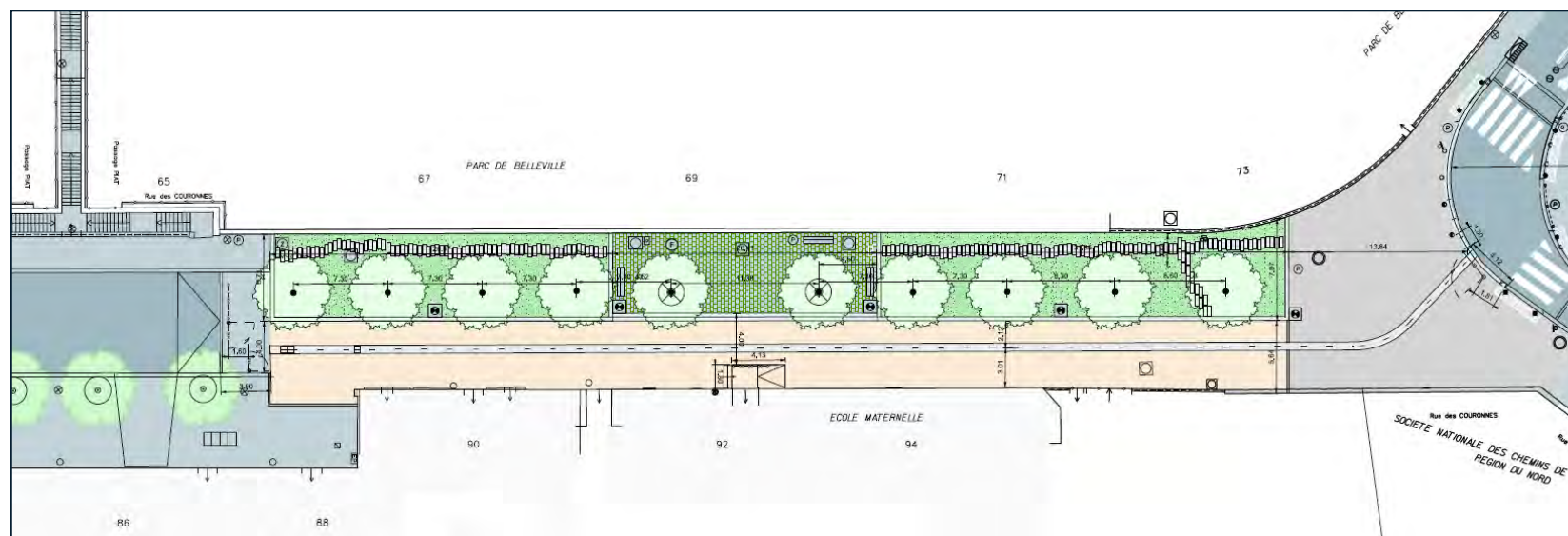
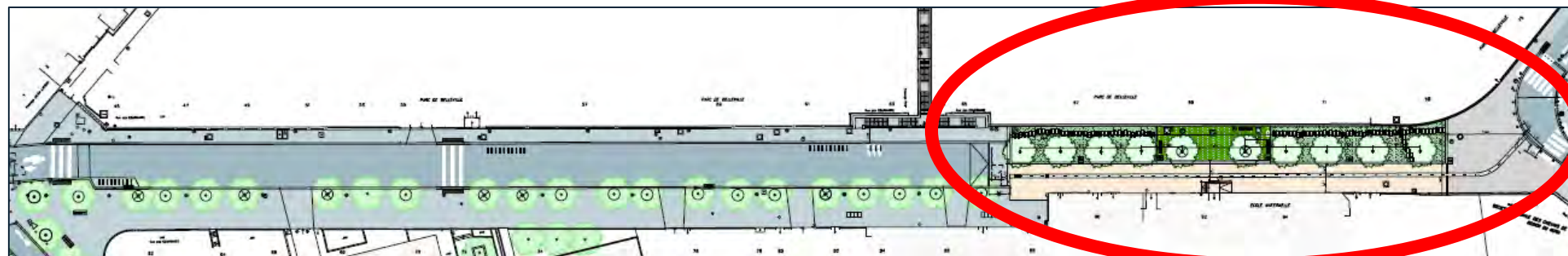


Projection

Rue des Couronnes

Rue Aux Ecoles – En cours d'étude

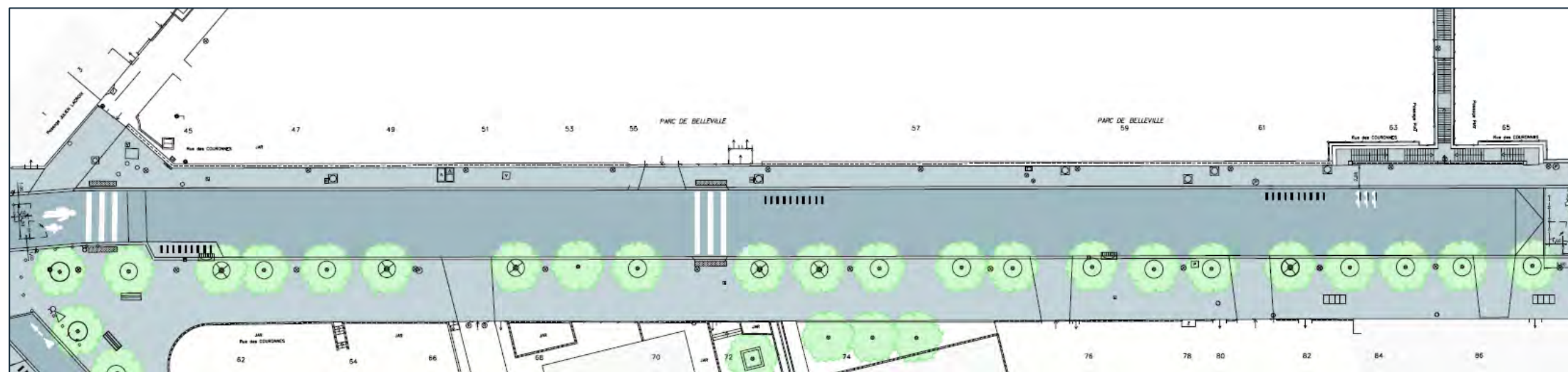
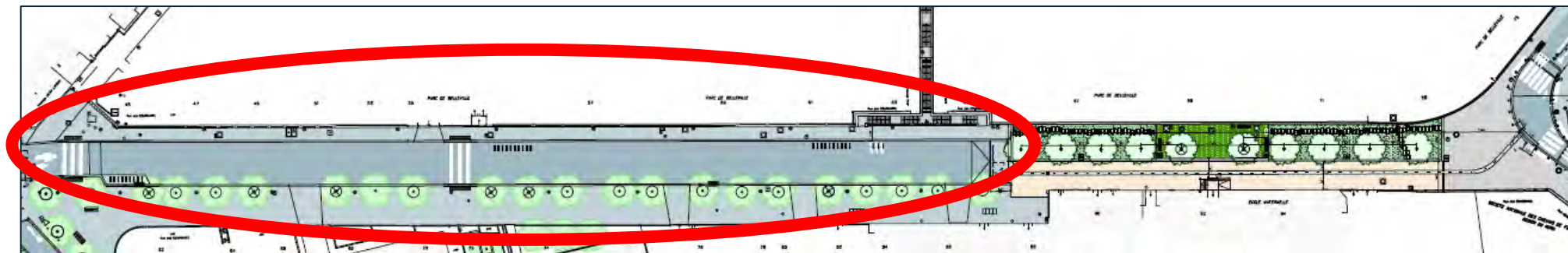
Entre la rue Julien Lacroix et la rue Henri Chevreau



Focus sur le tronçon aménagé au droit de l'école

Rue des Couronnes

Rue Aux Ecoles – En cours d'étude



Focus sur le tronçon piétonisé non aménagé

Rue des Couronnes

Rue Aux Ecoles – En cours d'étude

Bilan de végétalisation

- Plantation de 10 arbres
- Création de 330 m² de jardinière

Bilan de stationnement

- 22 stationnements payants supprimés
- 25 stationnements vélos créés
- 2 places GIG GIC reportées (sur la rue des Couronnes en amont du croisement avec la rue Julien Lacroix)

Confort piéton

- 1960m² piétonisés
- Création d'une rampe pour la mise en accessibilité de l'entrée de l'école
- Mise à niveau de la chaussée
- Pose de bancs



Projection

Rue Julien Lacroix

Rue Aux Ecoles – En cours d'étude

Entre la rue des Couronnes et la rue des Maronites



Etat existant



Projection

Rue Julien Lacroix

Rue Aux Ecoles – En cours d'étude

Entre la rue des Couronnes et la rue des Maronites

Bilan de végétalisation

- Plantation de 12 arbres
- Création de 340 m² de jardinière

Bilan de stationnement

- 22 stationnement payant supprimés
- 68 stationnement vélo créés
- 1 stationnement PMR
- 1 zone de livraison

Confort piéton

- 674 m² piétonisés
- Mise en zone de rencontre



Projection

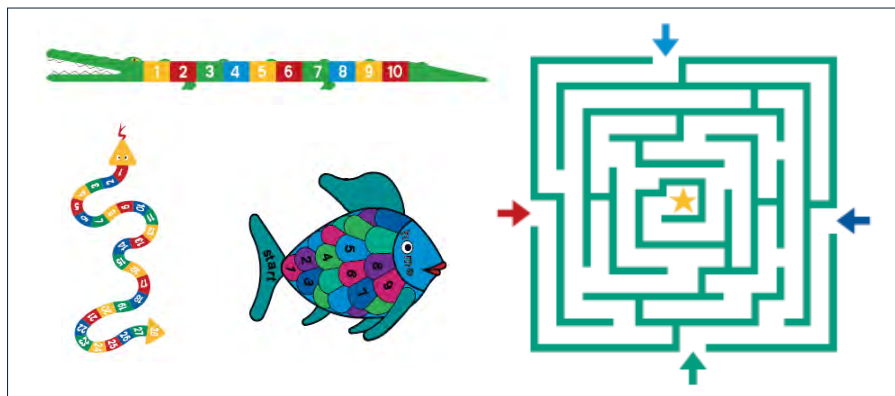
Les travaux à venir

Marquage Ludique

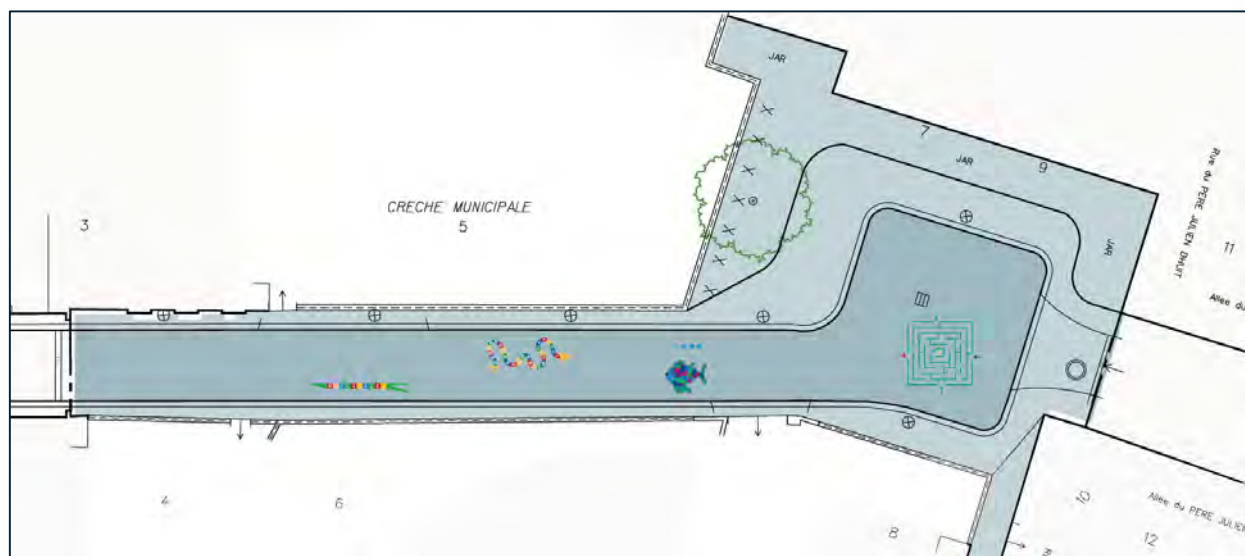
Choix du marquage en lien avec les parents d'élève et les enfants lors de café parents.



Rue Pali Kao – Marquage ludique retenu



Rue du Père Julien D'huit – Marquage ludique retenu



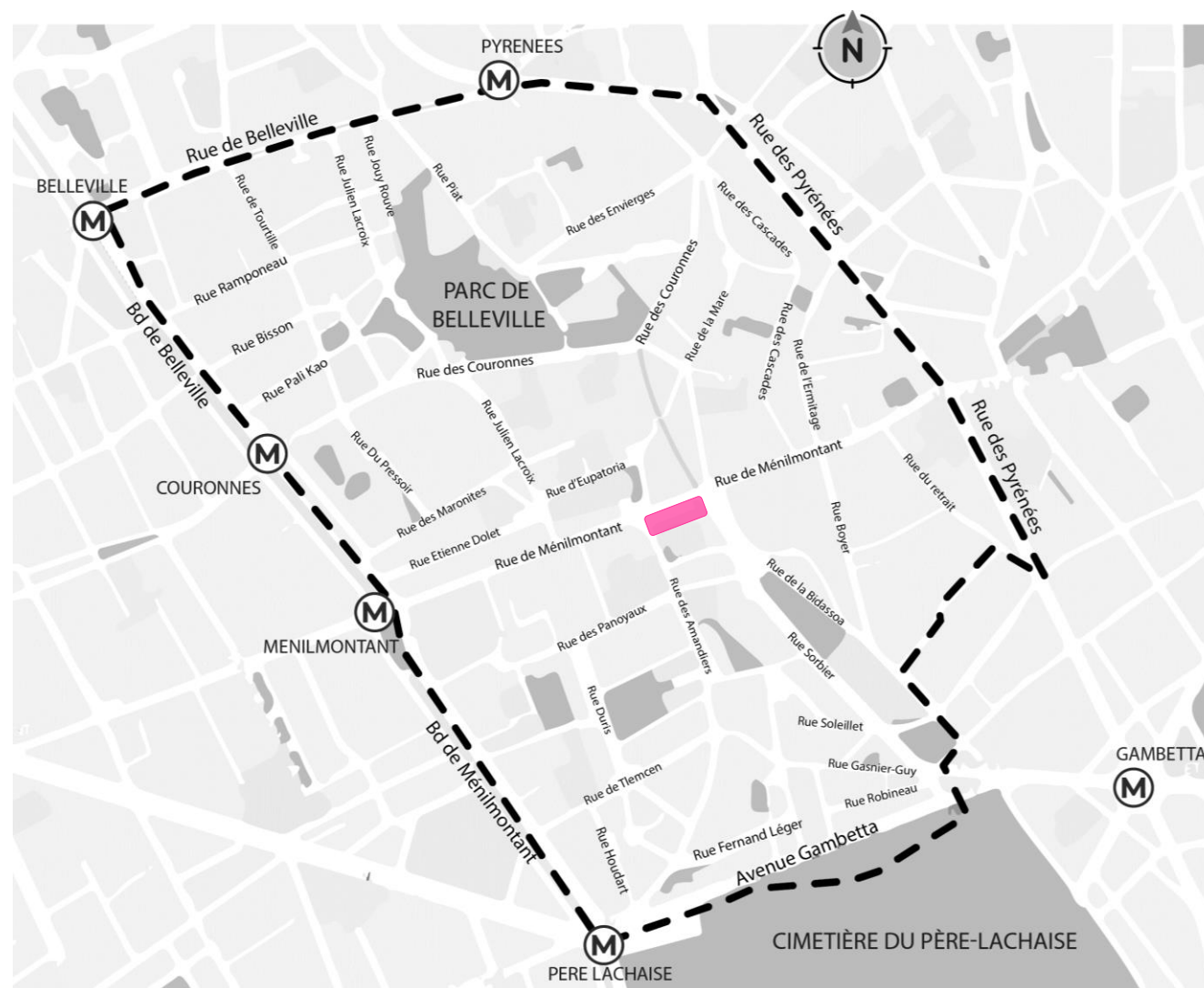
Rue du Père Julien D'huit – Plan d'implantation

Programme Embellir Votre Quartier

Amandiers Belleville

Projet de végétalisation

Rue de Ménilmontant – Contre allée



Contre-allée de Ménilmontant

Création d'une Rue Jardin – En cours d'étude



Etat existant



Projection

Contre-allée de Ménilmontant

Création d'une Rue Jardin

Bilan de végétalisation

- Plantation de 10 arbres et 17 cépées
- Création de 290 m² de jardinières

Bilan de stationnement

- 14 stationnements payants supprimés
- 12 stationnements vélo créés

Confort piéton

- 450m² piétonisés
- Rénovation de l'escalier
- Bancs et table d'échec



Projection

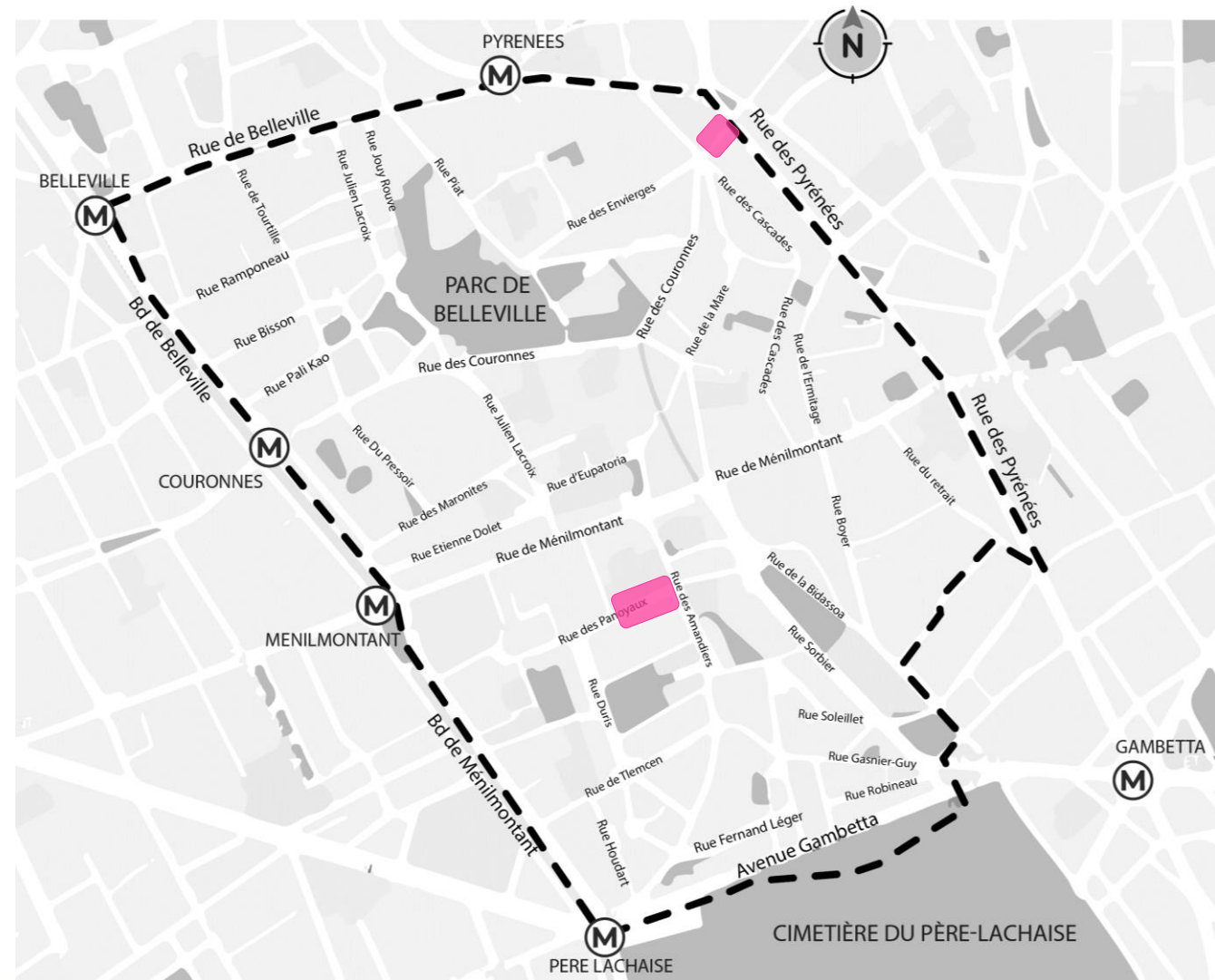
Programme Embellir Votre Quartier

Amandiers Belleville

Projet d'embellissement et de sécurisation

Escalier Levert

Rue des Panoyaux



Escalier Levert Embellissement

Avril – Mai : Rénovation de l'escalier

Juin – Juillet : Préparation des matériaux

Août – Septembre : Réalisation de la fresque



Lever de soleil sur Levert

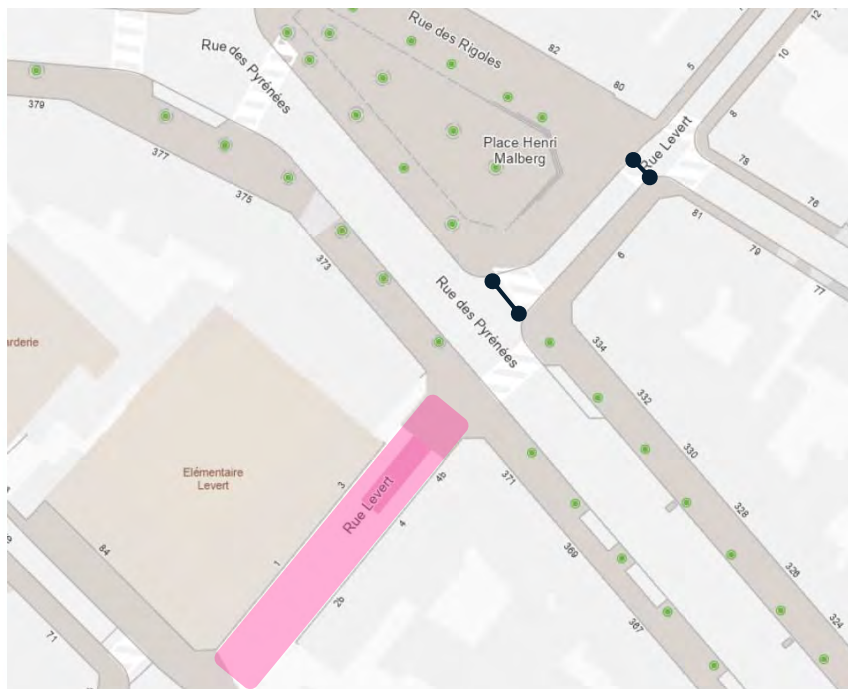
**BUDGET
PARTICIPATIF**



Projection

Escalier Levert

Embellissement



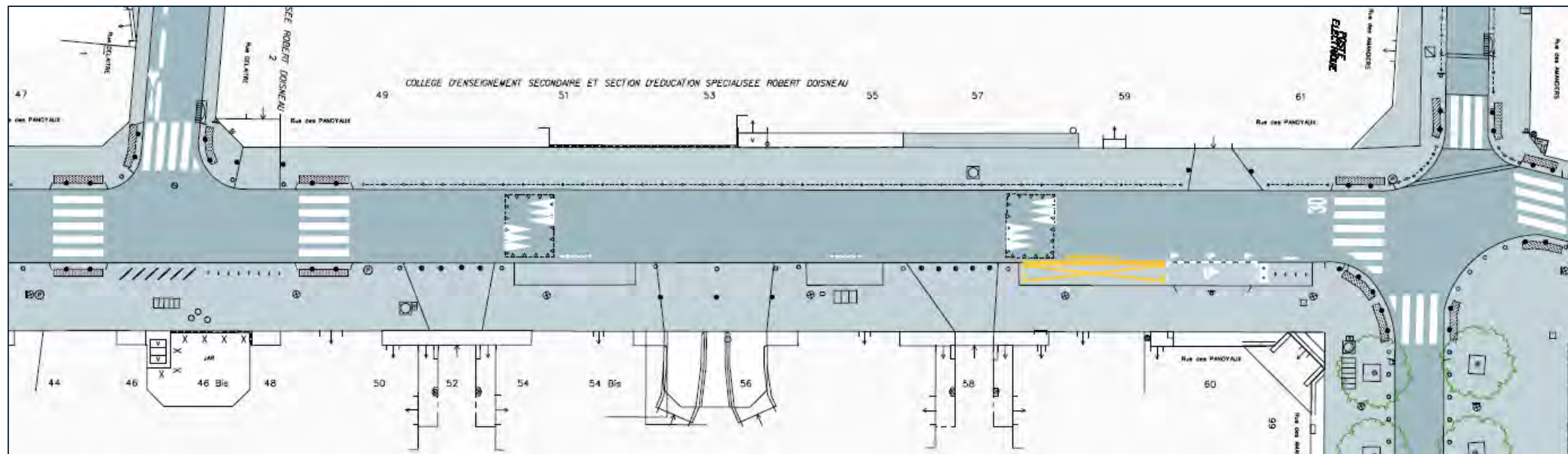
Piétonisation Rue Levert
Entre la rue des Pyrénées et la rue des Rigoles



Projection

Rue des Panoyaux

Sécurisation et amélioration du confort piéton



Autres interventions

Mise en conformité par rapport de la Loi Orientation des Mobilités (L.O.M) et renforcement du stationnement vélo

Renforcement du stationnement GIG GIC et Zone de Livraison

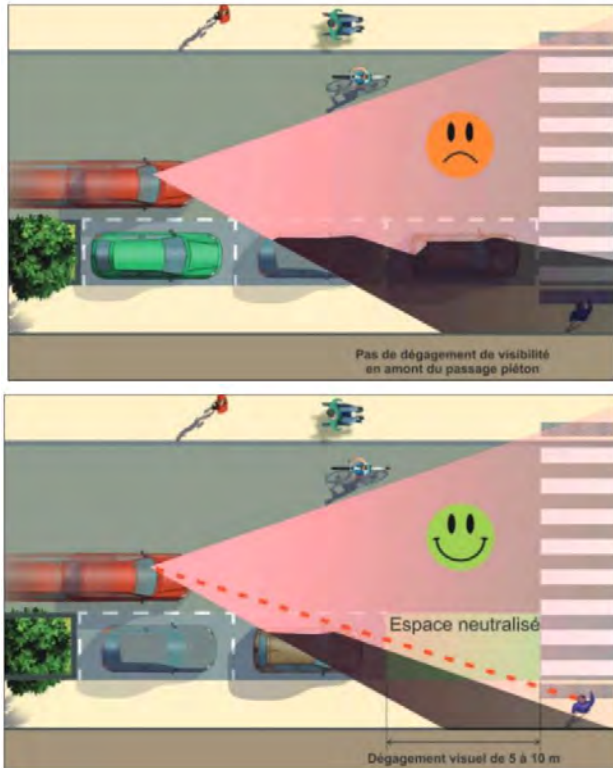
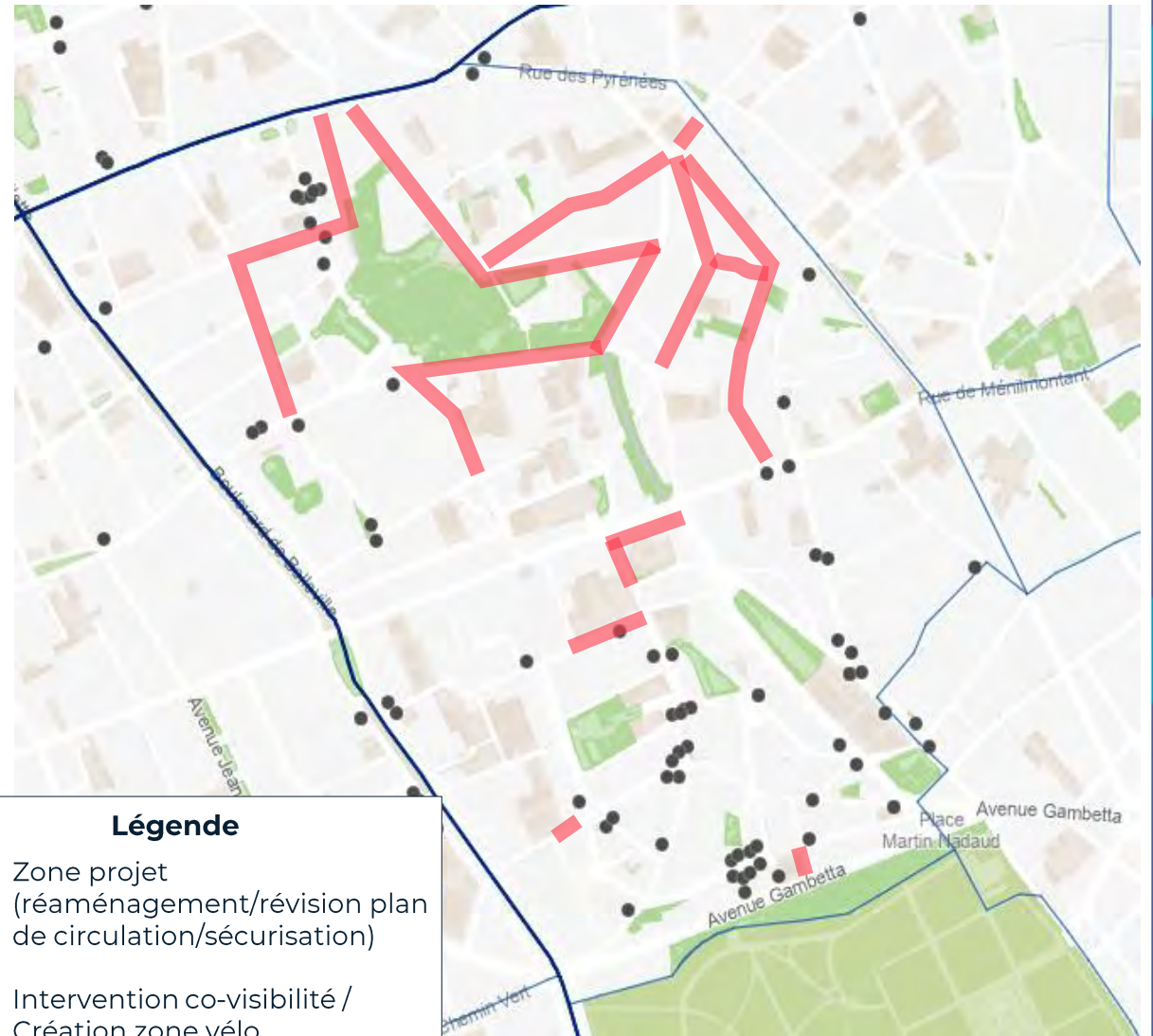


Schéma de principe L.O.M



Autres interventions

Mise en Accessibilité et désencombrement de l'espace public


Rafraîchissement du marquage des traversées piétonnes
(Bande d'Eveil à la Vigilance et marquage des passages piétons)

Renforcement de l'entretien

Place Joseph Epstein – Reprise du pavé et harmonisation des entourages d'arbres

Place Henri Matisse

Pose de barrières



Place Henri Matisse - Muret



Place Joseph Epstein
Atelier de concertation réalisé le 11 février 2025



04

Calendrier prévisionnel

Calendrier prévisionnel des travaux

	2025							
	Février	Mars	Avril	Mai	Juin	Juillet	Août	Automne
Rue des Amandiers								
Rue Tlemcen								
Contre-allée de Ménilmontant								
Escalier Levert								
Mise en place du Plan de circulation								
Rue des Couronnes								

Rue Julien Lacroix : Etudes techniques en cours – Programmation travaux 2025/2026



vingt^e
MAIRIE DU

Merci

LA VIE DONT ON A ENVIE, ON VA LA FAIRE ICI