



Réunion publique

Aménagement avenue Reille

3 mars 2025

Sommaire

01 Retour sur la concertation

02 Projet d'aménagement

03 Calendrier

05 Questions et réponses

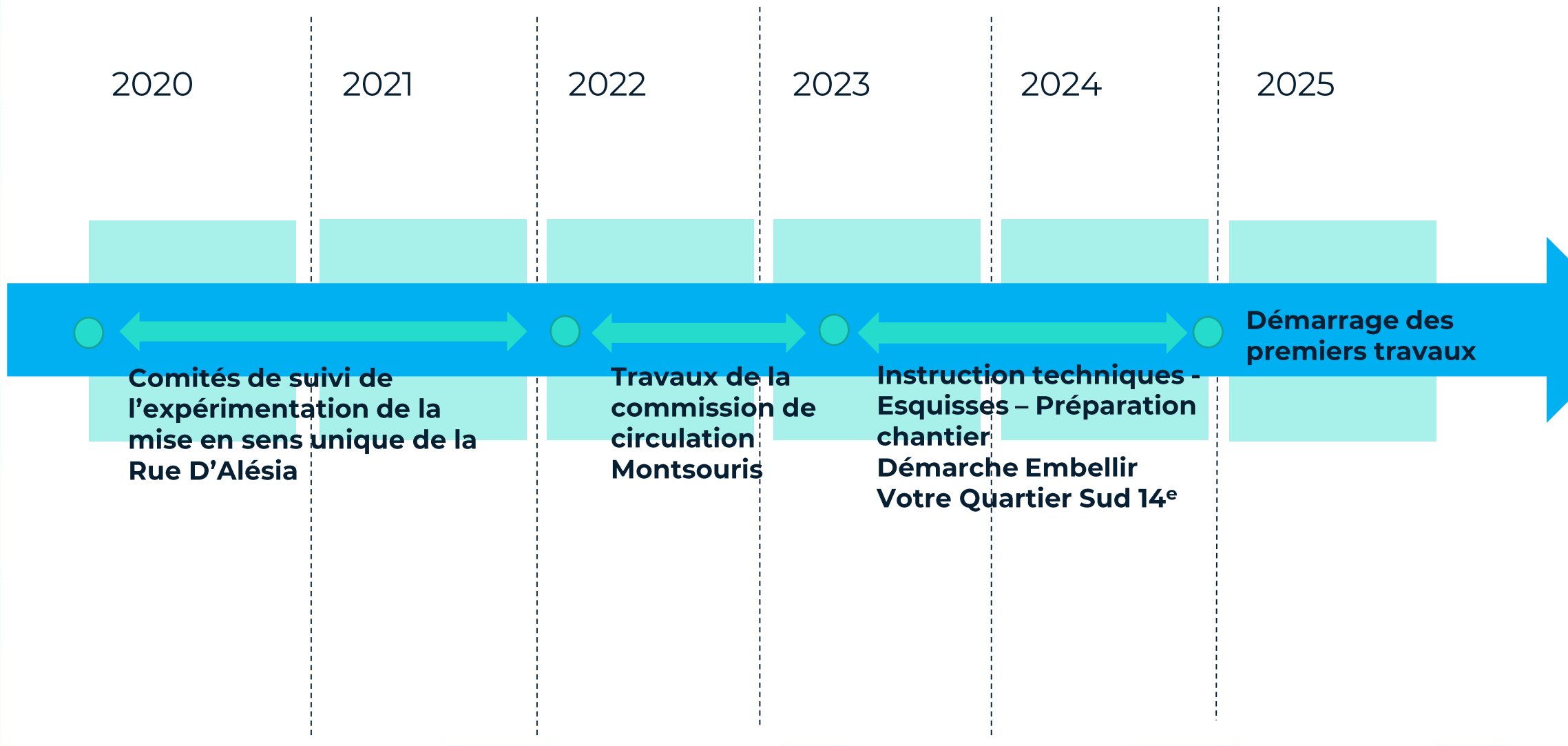
01

Retour sur la concertation

Genèse du projet :

- Demande d'apaisement des abords du parc Montsouris relayée depuis de nombreuses années par le Conseil de Quartier Montsouris-Dareau (avant 2020)
- Dans le cadre du Comité de Suivi de l'expérimentation de la rue d'Alesia remontées de nuisances liées au trafic de transit dans le quartier vert (2020-2022)
- Mise en place d'une concertation sur l'apaisement des abords du parc Montsouris dans le cadre de la commission circulation du Conseil de quartier Montsouris-Dareau (2022-2023)

Les étapes de la concertation



2020

2021

2022

2023

2024

2025

Comités de suivi de l'expérimentation de la mise en sens unique de la Rue D'Alésia

Travaux de la commission de circulation Montsouris

Instruction techniques - Esquisses - Préparation chantier
Démarche Embellir Votre Quartier Sud 14^e

Démarrage des premiers travaux

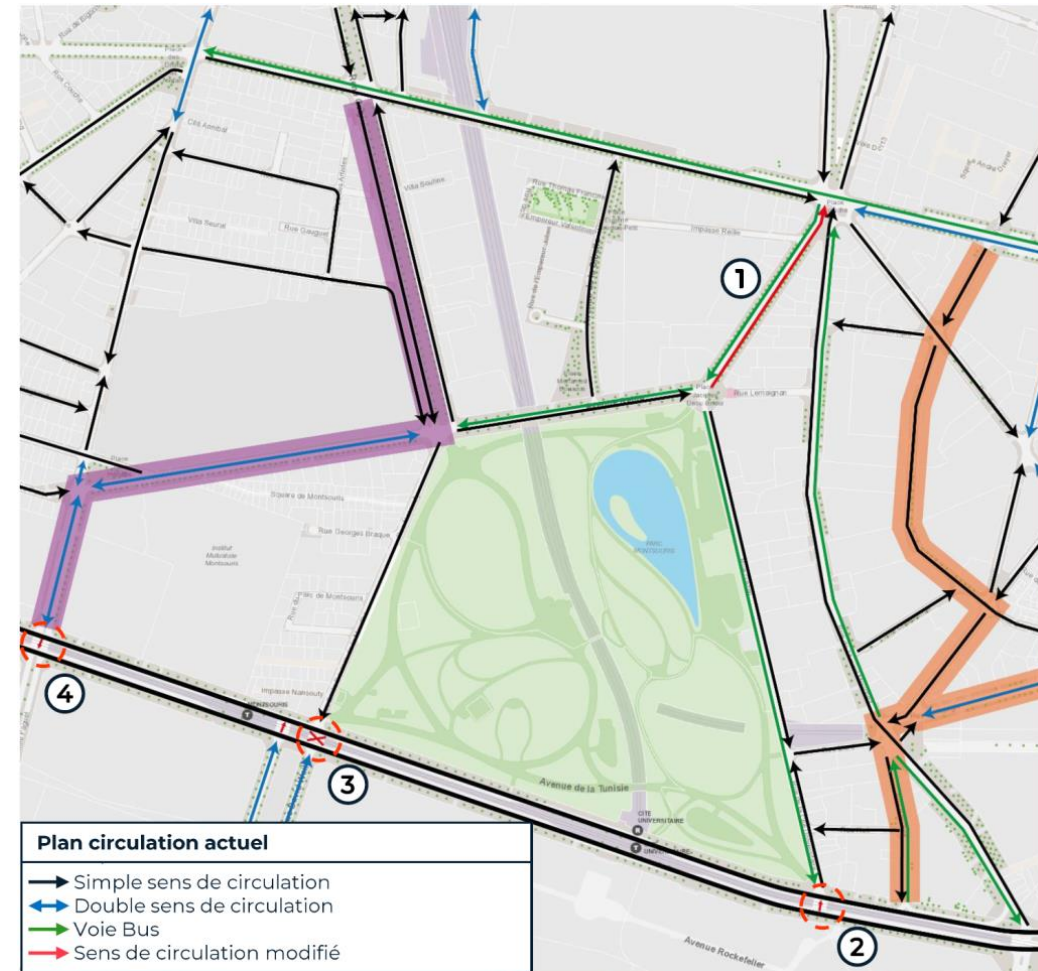
Schéma de circulation validé

1° Changement de sens de l'avenue Reille entre la rue Gazan et la Place Coluche (à venir)

2° Mise a sens unique de la voie tramway en face de la rue de la Coté Universitaire (réalisé novembre 24 – janvier 25)

3° Interdiction de traversée des voies du tramway en sortie de la rue Émile Deutsche de la Meurthe (réalisé novembre 24 – janvier 25)

4° Mise à sens unique de la voie de tramway en face de la Tombe Issoire (réalisé novembre 24 – janvier 25)



02

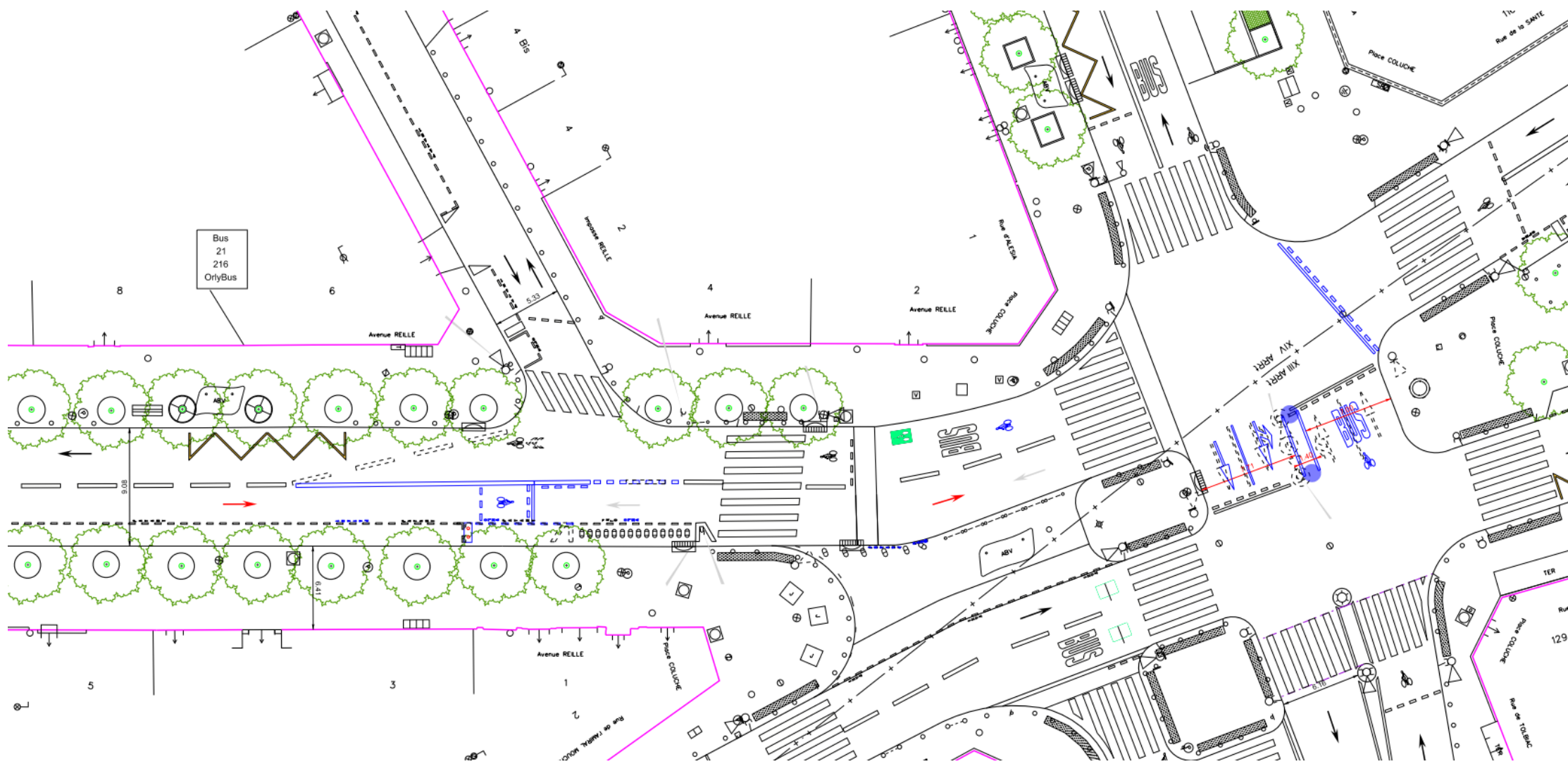
Projet d'aménagement

Projet d'aménagement Avenue Reille

- Inversion du sens de la circulation générale de l'Avenue Reille entre la Rue Gazan et la Place Coluche
- Création d'une bande cyclable Avenue Reille entre la Rue Gazan et l'Avenue René Coty (à la place du stationnement côté pair qui est supprimé)
- Création d'un passage piéton au 44 avenue Reille menant directement sur l'entrée du Parc Montsouris (demande issue du budget participatif)
- Matérialisation de la ligne axiale séparant les voies de circulation et suppression du stationnement côté pair de l'Avenue Reille entre l'avenue Coty et la place Jules Henaffe
- Piétonnisation de la Place Jules Henaffe (projet d'agrandissement du square à venir) et mise à double sens du tronçon entre la Rue de la Tombe Issoire et la Place Jules Henaffe.

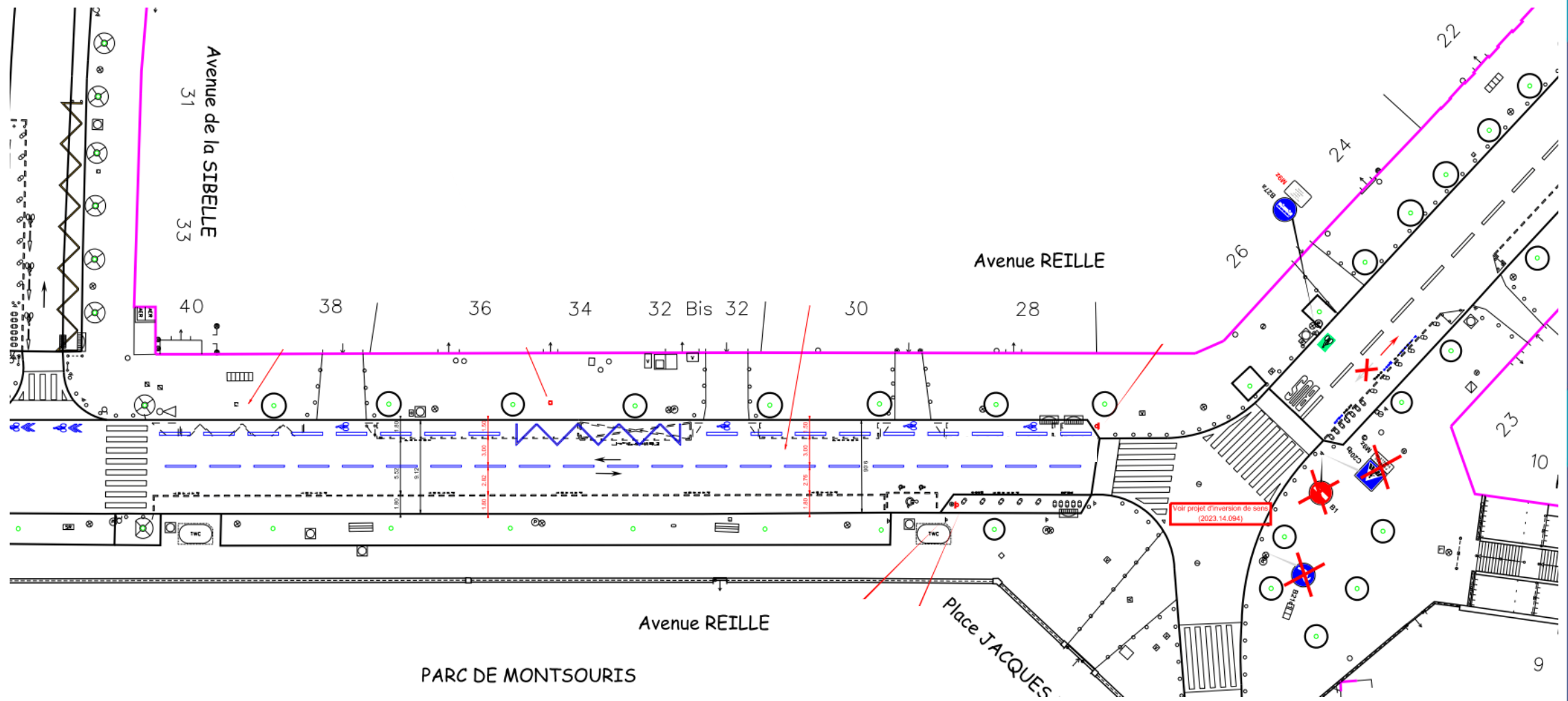
Projet d'aménagement de la rue : plans

Coluche → Gazan



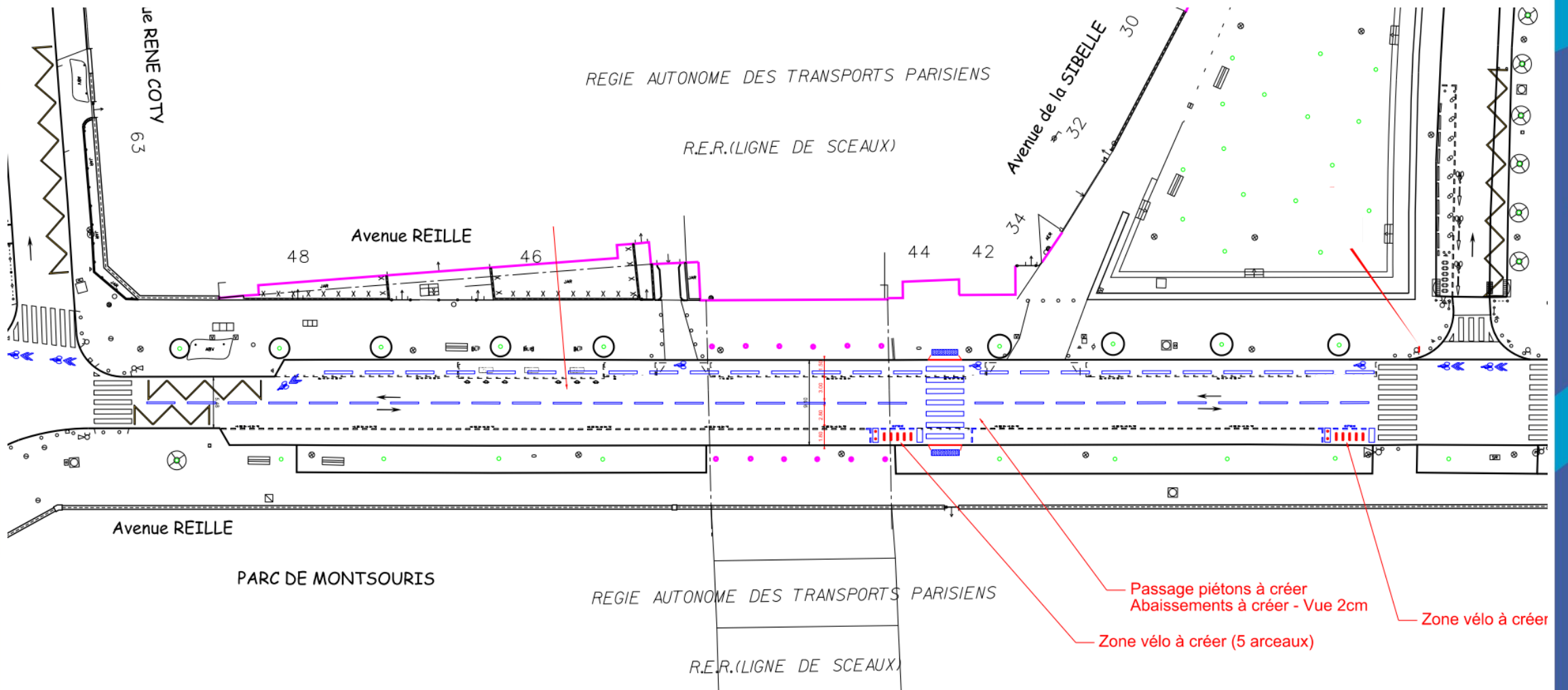
Projet d'aménagement de la rue : plans

Gazan → Coty



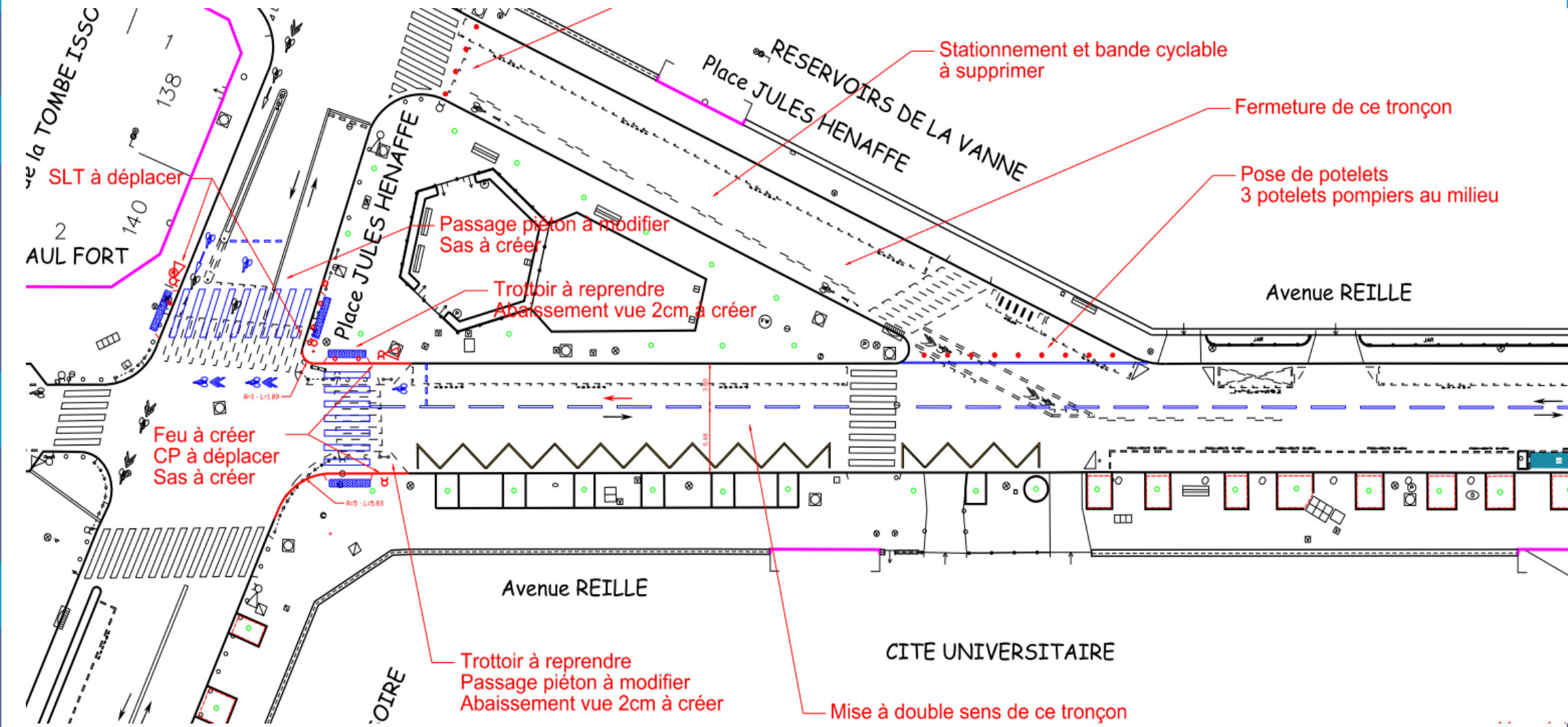
Projet d'aménagement de la rue : plans

Gazan → Coty



Projet d'aménagement de la rue : plans

Coty → Tombe Issoire



03

Calendrier

Calendrier global

Rénovation du pont Reille (Travaux RATP)

Mars -> Septembre

Aménagement Avenue Reille (Ville de Paris)

Phase 1:

Août -> Septembre :

- Aménagement de l'îlot central place Coluche

Phase 2:

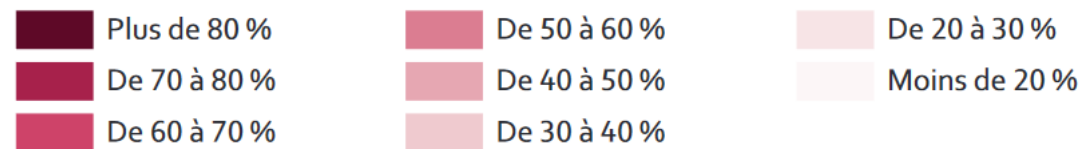
Septembre -> Octobre :

- Petits travaux sur le tronçon Tombe Issoire et 44 avenue Reille (création du passage piéton)
- Marquages au sol

05

Questions et réponses

Part des ménages n'ayant pas de voiture, dans le total des ménages



Moyenne Paris : 62 %

Les emprises des principaux équipements et espaces verts ainsi que les IRIS non significatifs apparaissent en gris.

729 nombre de ménages n'ayant pas de voiture 1762 nombre total de ménages

Source : Recensement de la Population (INSEE) - 2012

