

Chemins de la Nature : les berges de Seine pour développer le maillage de la biodiversité



Trames vertes et bleues

Zones humides

Réservoirs Urbains de biodiversité

Réservoir fonctionnel

Réservoir secondaire

Réservoir relais

Corridors linéaires

Corridor favorable

Corridor secondaire

Corridor à potentiel

Limites d'arrondissements

Bois parisiens (réservoirs régionaux)

Le quartier est uniquement relié aux chemins de la Nature par les berges de Seine aujourd'hui.

Projets à venir ou en cours :

- Berges de Seine
- Coulée verte Beaugrenelle
- île aux Cygnes

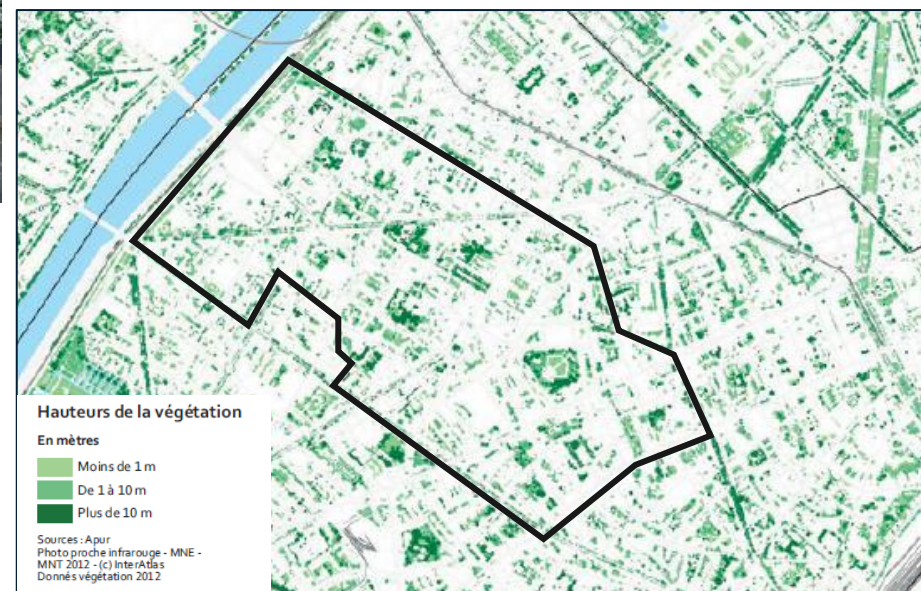
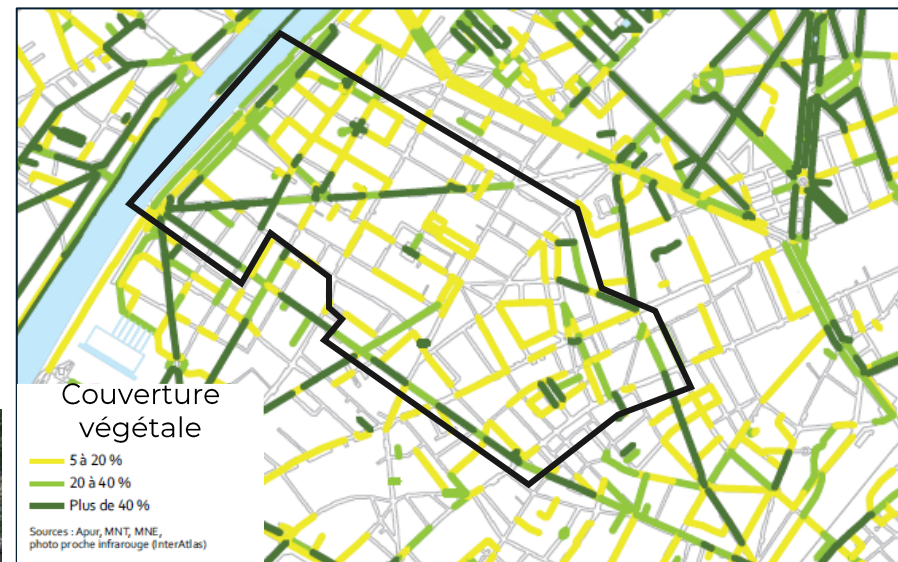
→ Les projets à venir renforcent le corridor le long de la Seine

→ De nouveaux corridors à développer afin de relier les berges au Square St Lambert et au corridor potentiel rue Cambronne et rue Paul Barruel.

Végétation

Végétation existante parsemée

- Peu d'alignements d'arbres existants
 - Avenue Émile Zola
- Couverture végétale assez faible sur la voirie
- **Rue végétale** : Rue Léon Séché

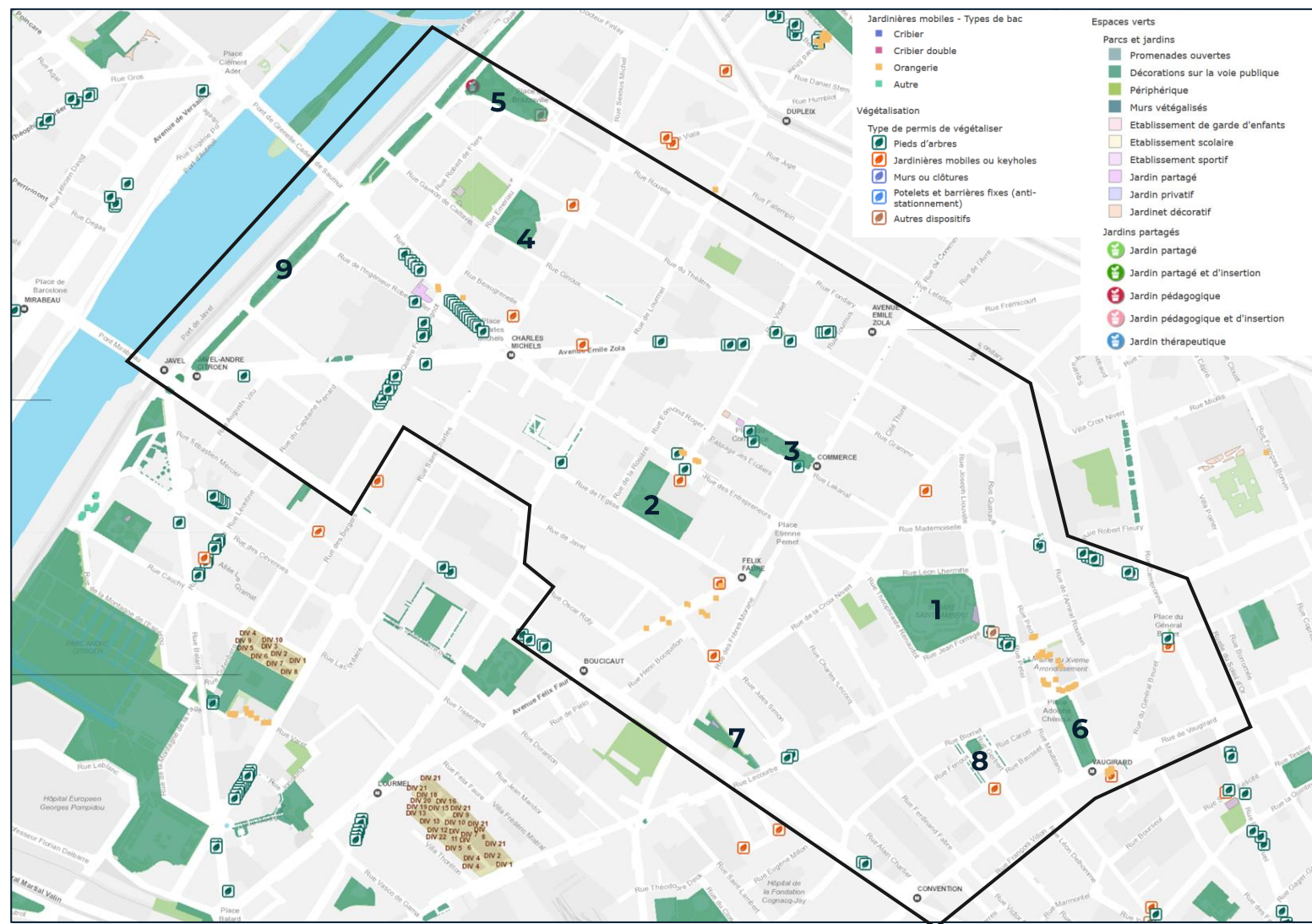


Grandes structures paysagères et leurs plantations

Squares et jardins

De nombreux squares répartis sur le territoire

1. Saint Lambert
2. Violet
3. Place du Commerce
4. Pablo Casals
5. Béla Bartok
6. Jean/Adolphe Chérioux
7. Marie Poussepin
8. Gerbert
9. Coulée verte Beaugrenelle



Espaces végétalisés hors squares et jardins

Jardins potagers :

- Marie Poussepin,
- Maison Communale,
- Saint-Lambert

Cours oasis (en limite de quartier) :

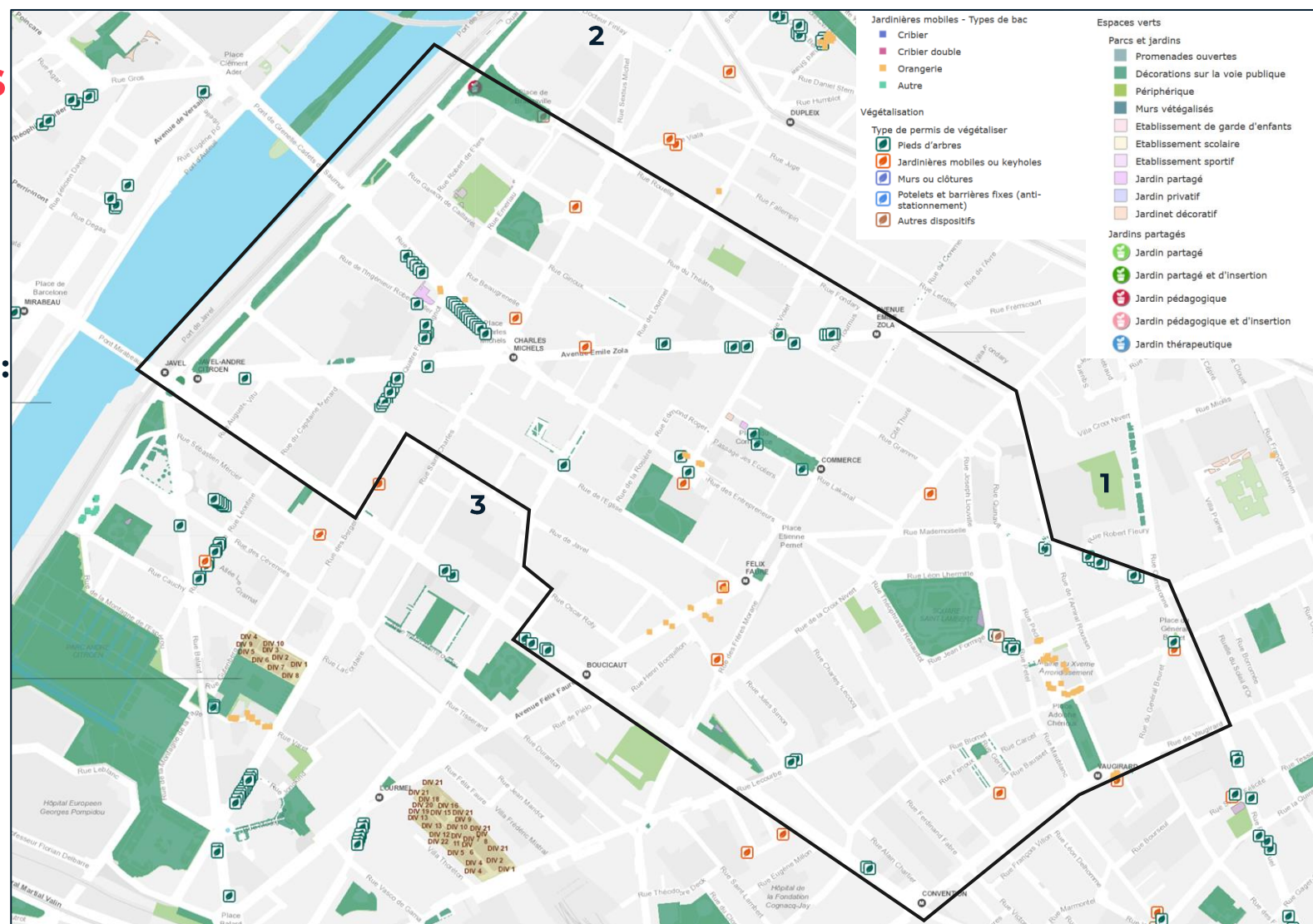
1. École maternelle Amiral Roussin 2019
2. École maternelle Emeriau 2020
3. Potentiel 2021 : École maternelle Lacordaire

Permis de végétaliser en pied d'arbre :

Rue St Charles
Rue Linois

Bacs sur espaces publics :

av. Félix Faure
Place Violet
Parvis de la Mairie
→ apaisement visuel du trottoir, fraîcheur



Végétation

1. De nombreux espaces en carence de végétation

- Autour de la Rue de la Croix Nivert
- Beaugrenelle

2. Secteur à plus de 7 minutes d'un ilot de fraîcheur nocturne

- Quartier Saint Lambert

