

Parcours d'une commande de fiche de renseignements par service numérique

(Informations sur les risques de mouvements de terrain)







Pour quoi ?



J'ai besoin d'un document écrit qui synthétise les risques liés aux mouvements du sous-sol en lien avec la présence d'anciennes carrières ou la dissolution du gypse antéludien, sur une ou plusieurs parcelles.

Pour qui ?

Particulier ou professionnel, je souhaite utiliser le service numérique payant dont le délai moyen de traitement est inférieur à 8 jours.

Les étapes du parcours :

1		Je prépare un extrait cadastral de la ou des parcelles demandées Via cadastre.gouv.fr
2		Je me connecte au Guichet des Professionnels ou je crée mon compte <i>Même si je suis un particulier</i>
3		À l'aide de mon extrait cadastral, je renseigne le formulaire de demande <ul style="list-style-type: none"> • Pour Paris : code de la section cadastrale (comprenant 1 à 4 caractères) + espace + numéro de parcelle (comprenant 4 chiffres) <i>Attention : il faut préciser l'arrondissement (01 pour le 1er arrondissement, 02 pour le 2e arrondissement, 10 pour le 10e arrondissement, etc.)</i> • Pour la petite couronne : code de la section cadastrale (comprenant 1 à 4 caractères) + espace + numéro de parcelle (comprenant 4 chiffres) <i>Je joins l'extrait cadastral si besoin</i>
4		Pour valider ma demande : Je valide l'adresse Je valide mon panier et accepte les conditions d'exécution Je valide ma demande Je reçois un accusé de réception me confirmant que ma demande est prise en compte <i>En cas de difficulté, je me réfère au mode d'emploi à la fin de cette fiche</i>
5		L'IGC traite ma demande sous 8 jours <i>Je reçois un mail m'indiquant que ma demande a été traitée par l'IGC</i>
6		Je paie ma ou mes fiches de renseignements : Je me connecte au service numérique Je clique sur « Gestion des demandes », « Actions » puis « Payer le lot » Je paie 10 € par fiche de renseignements par carte bancaire Via Payfip.gouv.fr

7		<p>Une fois le paiement effectué, je télécharge ma ou mes fiches de renseignements en cliquant sur  dans la colonne « Action »</p> <p><i>Elles sont téléchargeables pendant 4 mois.</i></p> <p><i>Si j'ai besoin d'une facture, je clique sur « Éditer une facture »</i></p>
----------	---	---

MODE D'EMPLOI



Je crée un compte sur Guichet des Professionnels de Paris

(même si je suis un particulier)

Je me connecte via <https://guichetpro.paris.fr> et je clique sur « S'inscrire ».
Je complète les informations me concernant et je clique sur « Créer ».

MAIRIE DE PARIS

GUICHET DES PROFESSIONNELS DE PARIS

S'authentifier

Accueil Mes demandes Mes brouillons Mon compte

Accéder à votre compte

Avec le Guichet des Professionnels de Paris vous pouvez :

- Accéder aux différentes démarches administratives en ligne de la ville de Paris
- Remplir votre demande en plusieurs fois en enregistrant des brouillons
- Retrouver l'historique de vos demandes dans votre espace personnel
- Être informé de l'état d'avancement de l'instruction de vos demandes

Créer votre compte dès maintenant

S'inscrire

Je reçois un accusé de réception mentionnant une demande de validation par mail.

MAIRIE DE PARIS

GUICHET DES PROFESSIONNELS DE PARIS

S'authentifier

accueil > Création d'un compte

Créer un compte

Votre compte a bien été créé et vous pouvez dès maintenant accéder aux télé-procédures de la ville de Paris.

La validation définitive de votre compte sera effective après avoir cliqué sur le lien présent dans le mail qui vous est envoyé. Cette validation peut s'avérer nécessaire pour des téléprocédures spécifiques identifiées avec l'icone

Retour

Dans ma boîte mail, je sélectionne le mail concerné et clique sur le lien « Valider mon compte ».
Un message m'indique que mon compte est activé.

mer. 17/01/2024 17:03

noreply@paris.fr <no-reply@paris.fr>
[Guichet des Professionnels de Paris] : Validation de votre inscription

Bonjour,

Votre compte utilisateur a bien été créé sur le Guichet des Professionnels de Paris. Vous pouvez dès maintenant accéder aux télé-procédures de la ville de Paris.

Pour valider définitivement votre inscription, veuillez suivre le lien suivant :

[Valider mon compte](#)

Cordialement.

L'équipe du Guichet des Professionnels de Paris.

Ce message a été envoyé automatiquement. Nous vous remercions de ne pas répondre.



Je dépose une première demande de renseignements écrits

Je me connecte à

<https://teleservices.paris.fr/rens-pro/>

Et je clique sur « Renseignement de carrières » dans la rubrique « Urbanisme ».

GUICHET DES PROFESSIONNELS DE PARIS

Accueil Mes demandes Mes brouillons Mon compte

Avec le Guichet des Professionnels de Paris vous pouvez :

- Accéder aux différentes démarches administratives en ligne de la ville de Paris
- Remplir votre demande en plusieurs fois en enregistrant des brouillons
- Retrouver l'historique de vos demandes dans votre espace personnel
- Etre Informé de l'état d'avancement de l'instruction de vos demandes

Urbanisme

- Renseignement de carrières

Je clique sur « Nouvelle demande ».

PARIS Service en ligne **sous-sol.paris.fr**

>> TOUS LES SERVICES EN LIGNE

Renseignements sur les carrières souterraines

Bonjour Pauline MARILLIER. Bienvenue sur votre espace de renseignement sur les carrières

Espace Usager

ATTENTION AUX RUES PRESENTES SUR 2 ARRONDISSEMENTS : Un bug empêche actuellement de sélectionner un des deux arrondissements. Si votre parcelle concerne un arrondissement non sélectionnable, vous avez la possibilité de confirmer votre demande sur l'arrondissement erroné, puis de corriger l'arrondissement en remplaçant le code ASP (Arrondissement 2 caractères, Section 3 caractères et Parcelle 4 caractères) de la façon suivante : AASS9999. Si l'arrondissement, la section ou la parcelle font moins de caractères que le nombre maximal prévu, mettre des 0 à gauche, de façon à avoir en tout 9 caractères. Ex : 3e Arrondissement, Section H, parcelle 553 -> 0300H0553 Merci de préciser dans le champ « parcelle complémentaire », l'adresse avec le bon arrondissement : « ART RECTIFIE : N°XX RUE YYYYY, 750ZZ PARIS ». Dans le document que vous recevrez, il faudra alors enlever la mention de l'arrondissement erroné. Veuillez accepter nos excuses pour ce désagrément.

Bonjour, vous êtes sur le portail vous permettant d'effectuer des demandes de renseignements sur la présence de carrières dans les sous-sols de Paris et des départements des Hauts-de-Seine, de Seine-Saint-Denis et du Val de Marne.

Au cours de la procédure, vous pouvez être amené à fournir un fichier au format PDF (2Mo maximum), comportant un extrait cadastral (plan à l'échelle 1/500 ou 1/1000, permettant de situer la parcelle dans son environnement et comportant les bâtiments), l'identifiant parcellaire (section cadastrale et numéro de la parcelle), afin de permettre aux agents de l'Inspection Générale des Carrières de traiter votre demande.

MON COMPTE

- MARILLIER Pauline
- GESTION DU PROFIL
- RETOUR VERS LE GUICHET

GESTION DES DEMANDES

- NOUVELLE DEMANDE**
- GESTION DES DEMANDES

HISTORIQUE DES FACTURES

- HISTORIQUE DES FACTURES

MENTIONS LEGALES

- TELECHARGER LES MENTIONS

Je saisis l'adresse de ma demande.

Si elle est dans la liste des adresses proposées, je la sélectionne et la valide.

Sinon, je sélectionne ma proposition initiale et la confirme.

PARIS Service en ligne **sous-sol.paris.fr**

>> TOUS LES SERVICES EN LIGNE

Renseignements sur les carrières souterraines

1. Saisie de l'adresse 2. Informations complémentaires

Votre recherche

- 86 rue Regnaud, 75013 PARIS Paris

Les champs annotés d'un * sont obligatoires.

Adresses proposées

* Sélectionner une adresse : 86 rue Regnaud, 75013 PARIS

VALIDER LA PROPOSITION

Votre adresse

Si vous ne trouvez pas l'adresse souhaitée dans la liste ci-dessus :

* Validez votre adresse : 86 RUE REGNAULT, 75013 PARIS


CONFIRMER MON ADRESSE

MODIFIER

Imprimer

Contact

Je complète le formulaire et transmets les documents demandés (extrait cadastral et plan de masse).
Je valide mon panier et les conditions d'exécution.
Dans ma boîte mail, je reçois un mail confirmant que ma demande a été déposée. En l'absence de mail, ma demande n'a pas été prise en compte : je renouvelle donc l'opération.

 **PARIS** Service en ligne sous-sol.paris.fr
-> TOUS LES SERVICES EN LIGNE

Renseignements sur les carrières souterraines [Panier](#) [Accueil Carrières](#)

1. Saisie de l'adresse
2. Informations complémentaires Les champs annotés d'un * sont obligatoires.

Votre adresse

Votre adresse :

* Code ASP(1) :

Si le code ASP est modifié, un plan pourra être demandé lors de la validation de la page

Adresses complémentaires :

Parcelles complémentaires :

(1) Le code ASP (Arrondissement, Section, Parcelle) constitue la référence cadastrale d'une parcelle dans Paris. Il est composé de 2 chiffres correspondant à l'arrondissement, de trois caractères correspondant à la section cadastrale et enfin, 4 chiffres correspondant au numéro de la parcelle. Cette information est mentionnée sur les actes de propriété ou est disponible au service du cadastre en Mairie.

Pour que votre demande puisse être traitée, veuillez fournir les éléments suivants :

Votre document

Attention, votre document doit être impérativement au format pdf. Son poids ne doit pas excéder 2Mo.
Les plans cadastraux demandés peuvent être trouvés sur le site du cadastre (<http://www.cadastre.gouv.fr>)

Fichier contenant le plan de situation et le plan de masse : Aucun fichier n'a été sélectionné

Votre référence

Informations que vous souhaitez associer à la demande pour l'identifier plus rapidement par la suite


Référence client :



Je paie ma demande

Pour payer ma ou mes fiches de renseignements, j'effectue une recherche via le formulaire.

Recherche de lot

Référence client :	<input type="text"/>		
Commune :	<input type="text"/>		
Code postal :	<input type="text"/>		
Code INSEE :	<input type="text"/>		
Numéro de voie :	<input type="text"/>		
Adresse :	<input type="text"/>		
Demande effectuée : Du	<input type="text"/>	Au	<input type="text"/>
Numéro de demande :	<input type="text"/>		
Numéro de lot :	<input type="text"/>		
Etat de la demande :	<input type="text"/>		
<input type="button" value="RECHERCHER"/>			

Je clique sur le symbole  dans la colonne « Actions ».

Numéro du lot	Actions
21362	
36114	



Je clique sur « Payer le lot ».

Détail d'un lot

Numéro de lot :	199				
Etat :	Validé				
Montant du lot :	10,00 €				
Numéro de la demande	Date de la demande	Adresse	Identifiant parcellaire	Etat	Actions
708618	02/10/2015	35 RUE DU PORT 93300 AUBERVILLIERS	A 0001	Validée	<input type="button" value="PAYER LE LOT"/>



Je paie par carte bancaire.

 **PayFiP.gouv.fr** 

La solution de paiement de la Direction Générale des Finances Publiques.


Informations sur la dette

Référence de la dette : xLLOT220636
Montant : 10,00€
Adresse électronique :
Choix du mode de paiement



Je télécharge ma demande et édite une facture si besoin

Je télécharge ma demande en cliquant sur 
Je clique sur « Éditer la facture ».

Renseignements sur les carrières souterraines  Panier  Accueil Carrières

Détail d'un lot

Numéro de lot : 255
Etat : Payé
Montant du lot : 10,00 €

Numéro de la demande	Date de la demande	Adresse	Identifiant parcellaire	Etat	Actions
708730	02/10/2015	34 RUE DE LORRAINE 75019 Paris	-	Payée	

[ÉDITER LA FACTURE](#) [ANNULER](#)

